

КАРТА-ПЛАН ТЕРРИТОРИИ

Пояснительная записка

1. Сведения о территории выполнения комплексных кадастровых работ:

23:29:0305001

(наименование субъекта Российской Федерации, муниципального образования, населенного пункта, уникальные учетные номера кадастровых кварталов, иные сведения, позволяющие определить местоположение территории, на которой выполняются комплексные кадастровые работы, например, наименование садоводческого или огороднического некоммерческого товарищества, гаражного кооператива, элемента планировочной структуры)

2. Основания выполнения комплексных кадастровых работ:

Наименование, дата и номер документа, на основании которого выполняются комплексные кадастровые работы:

Муниципальный контракт. № 5, от 2 мая 2024 г., выдан Администрация Тбилисского района Краснодарского края.

3. Дата подготовки карты-плана территории: 10 июня 2024 г.

4. Сведения о заказчике(ах) комплексных кадастровых работ:

В отношении юридического лица, органа местного самоуправления муниципального района, муниципального округа или городского округа либо уполномоченного исполнительного органа государственной власти субъекта Российской Федерации:

полное или сокращенное (в случае, если имеется) наименование: Администрация Тбилисского района Краснодарского края

основной государственный регистрационный номер: 1022304721306

идентификационный номер налогоплательщика: 2351009817

В отношении физического лица или представителя физических или юридических лиц:

фамилия, имя, отчество (последнее - при наличии): —

страховой номер индивидуального лицевого счета в системе обязательного пенсионного страхования Российской Федерации (СНИЛС) —

:

Наименование и реквизиты документа, подтверждающие полномочия представителя заказчика(ов) комплексных кадастровых работ:

—

Адрес электронной почты (для направления уведомления о результатах внесения сведений в Единый государственный реестр недвижимости):

otdelumi@mail

5. Сведения об исполнителе комплексных кадастровых работ:

Полное или сокращенное (в случае, если имеется) наименование и адрес юридического лица, с которым заключен государственный или муниципальный контракт либо договор подряда на выполнение комплексных кадастровых работ:

ГБУ КК "Крайтехинвентаризация - Краевое БТИ", адрес: 350049, Краснодарский край, г. Краснодар, ул. Гагарина 135/1

Фамилия, имя, отчество кадастрового инженера (последнее - при наличии):

и основной государственный регистрационный номер кадастрового инженера индивидуального предпринимателя (ОГРНИП):

Страховой номер индивидуального лицевого счета в системе обязательного пенсионного страхования Российской Федерации (СНИЛС) кадастрового инженера:

Уникальный реестровый номер кадастрового инженера в реестре саморегулируемой организации кадастровых инженеров и дата внесения сведений о физическом лице в такой реестр:

Полное или (в случае, если имеется) сокращенное наименование саморегулируемой организации кадастровых инженеров, членом которой является кадастровый инженер:

Контактный телефон:

Почтовый адрес и адрес электронной почты, по которым осуществляется связь с кадастровым инженером:

6. Перечень документов, использованных при подготовке карты-плана территории:

№ п/п	Реквизиты документа				
	Вид	Дата	Номер	Наименование	Иные сведения
1	2	3	4	5	6
1	Иной документ	20 июля 1988 г.	5385	Технический паспорт	—
2	Иной документ	25 апреля 1990 г.	5386	Технический паспорт	—
3	Иной документ	7 марта 2001 г.	12612	Технический паспорт	—
4	Иной документ	4 мая 2024 г.	5	Муниципальный контракт	—
5	Кадастровый план территории, выдан: Филиал публично-правовой компании "Роскадастр" по Краснодарскому краю	26 июня 2024 г.	КУВИ-001/2024-168328497	Кадастровый план территории	—

7. Пояснения к карте-плану территории:

Сведения о заказчике

Комплексные кадастровые работы проводились на основании заключенного с Отделом по управлению муниципальным имуществом администрации муниципального образования Тбилисского района от 04.05.2024 № 5.

Перечень документов, использованных при подготовке карты-плана территории
Для определения местоположения границ земельных участков при выполнении комплексных кадастровых работ использовались материалы землеустроительной документации, содержащейся в государственном фонде данных, полученных в результате проведения землеустройства, материалы и пространственные данные федерального фонда пространственных данных, ведомственных фондов пространственных данных, фондов пространственных данных субъекта Российской Федерации, планово-картографические материалы, предоставленный Отделом по управлению муниципальным имуществом администрации муниципального образования Тбилисского района.
Сведения об уточняемых земельных участках, необходимые для исправления реестровых ошибок в сведениях о местоположении их границ
В результате проведения комплексных кадастровых работ в кадастровом квартале 23:29:0305001 исправлены реестровые ошибки в сведениях ЕГРН о местоположении границ 18 земельных участков, уточнено местоположения границ 13 земельных участков, границы 48 земельных участков остались без изменений.
Описание местоположения здания, сооружения, объекта незавершенного строительства на земельном участке
В результате проведения комплексных кадастровых работ в кадастровом квартале 23:29:0305001 исправлены реестровые ошибки в сведениях ЕГРН о местоположении границ 1 объектов капитального строительства, уточнено местоположения границ 16 объектов капитального строительства, границы 32 объектов капитального строительства остались без изменений.

Сведения о дублирующих и погашенных объектах

В соответствии с Постановлением № 18 от 18 января 2016 года «О подготовке проекта Правил землепользования и застройки сельских поселений муниципального образования Тбилисский район», опубликованным на официальном сайте <https://adm-tbilisskaya.ru/city/gradostroitel'naya-deyatelnost/pravila-zemlepolzovaniya-i-zastroйки-poseleniy/pravila-zemlepolzovaniya-tsp.php>, земли кадастрового квартала 23:29:0305003 расположены в зонах: Зона усадебной жилой застройки (Ж-1): Предельные размеры участков для вида разрешенного использования – «для индивидуального жилищного строительства»: минимальная площадь – 300 кв.м., максимальная площадь – 1500. Зона малоэтажной жилой застройки (Ж-3): Минимальная (максимальная) площадь земельных участков для индивидуального жилищного строительства - от 300 до 1500 кв.м; для ведения личного подсобного хозяйства - от 100 до 1500 кв.м; для блокированной жилой застройки - от 100 до 1500 кв.м; для размещения объектов иных видов разрешенного использования - от 300 до 10000 кв.м.

Доступ к земельным участкам осуществляется посредством земель общего пользования.

Сведения о земельных участках с кадастровыми номерами 23:29:0305001:60 исключаются из состава карты-плана в связи с отсутствием согласия собственника земельного участка на уменьшение площади более чем на 10%.

В связи с отсутствием возможности определить местоположение границ земельных участков с кадастровыми номерами 23:29:0305001:45 сведения о них исключены из состава карты-плана.

Сведения о земельных участках с кадастровыми номерами 23:29:0305001:377, 23:29:0305001:697, 23:29:0305001:73 фактически расположены в иных кадастровых кварталах и не являются объектами данных комплексных кадастровых работ, в связи с чем, сведения о вышеуказанных объектах недвижимости исключены из состава карты-плана.

В связи с отсутствием возможности определить местоположение границ зданий с кадастровыми номерами 23:29:0305001:186, 23:29:0305001:312, 23:29:0305001:343, 23:29:0305001:345, 23:29:0305001:698 сведения о них исключены из состава карты-плана.

Объекты недвижимости с кадастровыми номерами 23:29:0305001:114, 23:29:0305001:97, 23:29:0305001:146, 23:29:0305001:170, 23:29:0305001:311, 23:29:0305001:115, 23:29:0305001:187 фактически расположены в иных кадастровых кварталах и не являются объектами данных комплексных кадастровых работ, в связи с чем, сведения о вышеуказанных объектах недвижимости исключены из состава карты-плана.

Сведения о пунктах геодезической сети и средствах измерений

1. Сведения о пунктах геодезической сети:

№ п/п	Вид геодезической сети	Название пункта геодезической сети и тип знака	Система координат пункта геодезической сети	Координаты пункта, м		Дата обследования 18 августа 2022 г.		
						Сведения о состоянии		
				X	Y	наружного знака пункта	центра пункта	марки центра пункта
1	2	3	4	5	6	7	8	9
1	ГГС. 3	8477, пирамида	МСК-23, зона 2	515 115,77	2 235 143,10	Сохранился	Сохранился	Сохранился
2	ГГС. 4	6951, пирамида		515 148,96	2 235 833,07			
3	ГГС. 2	9327, пирамида		515 067,97	2 234 602,04			

1	2	3	4	5	6	7	8	9
4	ГГС. 3	3396, пирамида	МСК-23, зона 2	515 129,79	2 235 329,01	Сохранился	Сохранился	Сохранился
2. Сведения об использованных средствах измерений:								
№ п/п	Наименование и обозначение типа средства измерений - прибора (инструмента, аппаратуры)	Заводской или серийный номер средства измерений		Реквизиты свидетельства о поверке прибора (инструмента, аппаратуры) и (или) срок действия поверки				
1	2	3		4				
1	Аппаратура геодезическая спутниковая Spectra SP80	59191-14		Свидетельство о поверке № С-ГКФ/08-09-2023/276409358 (до 07.09.2024)				

Сведения об уточняемых земельных участках							
1. Сведения о характерных точках границ уточняемого земельного участка с кадастровым номером						23:29:0305001:28	:
Система координат				МСК-23, зона 2		Зона № 2	
Обоз- начение харак- терных точек границ	Координаты, м				Метод определения координат	Формулы, примененные для расчета средней квадратической погрешности определения координат характерных точек границ (Mt), с подставленными в такие формулы значениями и итоговые (вычисленные) значения Mt, м	Описание закрепления точки
	содержатся в Едином государственном реестре недвижимости		определены в результате выполнения комплексных кадастровых работ				
	X	Y	X	Y			
1	2	3	4	5	6	7	8
454	—	—	512 958,64	2 239 276,29	—	—	—
415	—	—	512 960,89	2 239 290,86			
422	—	—	512 950,97	2 239 293,27			
421	—	—	512 932,71	2 239 297,87			
420	—	—	512 933,19	2 239 299,38			
419	—	—	512 919,19	2 239 304,40			
418	—	—	512 919,66	2 239 305,25			
417	—	—	512 914,81	2 239 308,34			
416	—	—	512 914,61	2 239 308,48			
455	—	—	512 912,36	2 239 305,27			
456	—	—	512 909,61	2 239 300,83			
457	—	—	512 908,84	2 239 298,98			
458	—	—	512 902,16	2 239 288,21			
459	—	—	512 910,86	2 239 286,48			
266	—	—	512 922,83	2 239 282,95			
267	—	—	512 940,11	2 239 278,69			
454	—	—	512 958,64	2 239 276,29			
2. Сведения о частях границ уточняемого земельного участка с кадастровым номером						23:29:0305001:28	:
Обозначение части границ		Горизонтальное проложение (S), м	Описание прохождения части границ		Сведения о согласовании местоположения границ (согласовано/спорное)		
от т.	до т.						
1	2	3	4		5		
454	415	14,74	—		согласовано		

1	2	3	4	5
415	422	10,21	—	согласовано
422	421	18,83		
421	420	1,58		
420	419	14,87		
419	418	0,97		
418	417	5,75		
417	416	0,24		
416	455	3,92		
455	456	5,22		
456	457	2,00		
457	458	12,67		
458	459	8,87		
459	266	12,48		
266	267	17,80		
267	454	18,68		

3. Сведения о характеристиках уточняемого земельного участка с кадастровым номером 23:29:0305001:28 :

№ п/п	Наименование характеристики земельного участка	Значение характеристики
1	2	3
1.	Адрес земельного участка	—
1.1.	Сведения о местоположении земельного участка (при отсутствии адреса) в структурированном в соответствии с федеральной информационной адресной системой виде	Российская Федерация, Краснодарский край, Тбилисский р-н, Тбилиское с/п, Северин х, Гоголя ул, 5
1.2.	Дополнительные сведения о местоположении земельного участка	—
2.	Площадь земельного участка \pm величина погрешности определения (вычисления) площади ($P \pm \Delta P$), м ²	$959 \pm 11,00$
3.	Формула, примененная для вычисления предельной погрешности определения площади земельного участка, с подставленными значениями и итоговые (вычисленные) значения	$3,5*0,10*\sqrt{(959,00)} = 11$
4.	Площадь земельного участка согласно сведениям Единого государственного реестра недвижимости (Ркад), м ²	1 000,00
5.	Оценка расхождения Р и Ркад ($P - P_{кад}$), м ²	41

1	2				3		
6.	Предельный минимальный и максимальный размеры земельного участка (Рмин и Рмакс), м²				— —		
7.	Вид (виды) разрешенного использования				для ведения личного подсобного хозяйства		
7.1.	Дополнительные сведения об использовании земельного участка				—		
8.	Кадастровый или иной государственный учетный номер (инвентарный) здания, сооружения, объекта незавершенного строительства, расположенного на земельном участке				—		
9.	Сведения о земельных участках (землях общего пользования, территории общего пользования), посредством которых обеспечивается доступ				—		
10.	Иные сведения				—		
4. Пояснения к сведениям об уточняемом земельном участке с кадастровым номером 23:29:0305001:28 :							
1.	—						
1. Сведения о характерных точках границ уточняемого земельного участка с кадастровым номером 23:29:0305001:35 :							
Система координат МСК-23, зона 2 Зона № 2							
Обозначение характерных точек границ	Координаты, м				Метод определения координат	Формулы, примененные для расчета средней квадратической погрешности определения координат характерных точек границ (Mt), с подставленными в такие формулы значениями и итоговые (вычисленные) значения Mt, м	Описание закрепления точки
	содержатся в Едином государственном реестре недвижимости		определены в результате выполнения комплексных кадастровых работ				
	X	Y	X	Y			
1	2	3	4	5	6	7	8
410	—	—	512 985,72	2 239 378,99	—	—	—
477	—	—	512 988,24	2 239 393,54			
483	—	—	512 938,18	2 239 403,26			
412	—	—	512 935,63	2 239 387,92			
411	—	—	512 960,48	2 239 383,66			
410	—	—	512 985,72	2 239 378,99			

2. Сведения о частях границ уточняемого земельного участка с кадастровым номером				23:29:0305001:35		:
Обозначение части границ		Горизонтальное проложение (S), м	Описание прохождения части границ	Сведения о согласовании местоположения границ (согласовано/спорное)		
от т.	до т.					
1	2	3	4	5		
410	477	14,77	—	согласовано		
477	483	50,99				
483	412	15,55				
412	411	25,21				
411	410	25,67				
3. Сведения о характеристиках уточняемого земельного участка с кадастровым номером				23:29:0305001:35		:
№ п/п	Наименование характеристики земельного участка		Значение характеристики			
1	2		3			
1.	Адрес земельного участка		—			
1.1.	Сведения о местоположении земельного участка (при отсутствии адреса) в структурированном в соответствии с федеральной информационной адресной системой виде		Российская Федерация, Краснодарский край, Тбилисский р-н, Тбилисский с/о, Северин х, Гоголя ул, д 17			
1.2.	Дополнительные сведения о местоположении земельного участка		—			
2.	Площадь земельного участка ± величина погрешности определения (вычисления) площади (P ± ΔP), м²		768 ± 10,00			
3.	Формула, примененная для вычисления предельной погрешности определения площади земельного участка, с подставленными значениями и итоговые (вычисленные) значения		3,5*0,10*√(768,00) = 10			
4.	Площадь земельного участка согласно сведениям Единого государственного реестра недвижимости (Ркад), м²		800,00			
5.	Оценка расхождения Р и Ркад (Р - Ркад), м²		32			
6.	Предельный минимальный и максимальный размеры земельного участка (Рмин и Рмакс), м²		— —			
7.	Вид (виды) разрешенного использования		Для ведения личного подсобного хозяйства			
7.1.	Дополнительные сведения об использовании земельного участка		—			
8.	Кадастровый или иной государственный учетный номер (инвентарный) здания, сооружения, объекта незавершенного строительства, расположенного на земельном участке		—			

1	2				3		
9.	Сведения о земельных участках (землях общего пользования, территории общего пользования), посредством которых обеспечивается доступ				—		
10.	Иные сведения				—		
4. Пояснения к сведениям об уточняемом земельном участке с кадастровым номером 23:29:0305001:35 :							
1.	—						
1. Сведения о характерных точках границ уточняемого земельного участка с кадастровым номером 23:29:0305001:36 :							
Система координат МСК-23, зона 2 Зона № 2							
Обоз- начение харак- терных точек границ	Координаты, м				Метод определения координат	Формулы, примененные для расчета средней квадратической погрешности определения координат характерных точек границ (Mt), с подставленными в такие формулы значениями и итоговые (вычисленные) значения Mt, м	Описание закрепления точки
	содержатся в Едином государственном реестре недвижимости		определены в результате выполнения комплексных кадастровых работ				
	X	Y	X	Y			
1	2	3	4	5	6	7	8
475	—	—	513 005,89	2 239 390,88	—	—	—
316	—	—	513 011,29	2 239 415,90			
40	—	—	512 995,33	2 239 419,98			
39	—	—	512 994,02	2 239 415,98			
44	—	—	512 942,54	2 239 424,91			
483	—	—	512 938,18	2 239 403,26			
477	—	—	512 988,24	2 239 393,54			
476	—	—	512 999,43	2 239 391,90			
475	—	—	513 005,89	2 239 390,88			
2. Сведения о частях границ уточняемого земельного участка с кадастровым номером 23:29:0305001:36 :							
Обозначение части границ		Горизонтальное проложение (S), м	Описание прохождения части границ	Сведения о согласовании местоположения границ (согласовано/спорное)			
от т.	до т.						
1	2	3	4	5			
475	316	25,60	—	согласовано			
316	40	16,47					
40	39	4,21					

1	2	3	4	5
39	44	52,25	—	согласовано
44	483	22,08		
483	477	50,99		
477	476	11,31		
476	475	6,54		

3. Сведения о характеристиках уточняемого земельного участка с кадастровым номером 23:29:0305001:36 :

№ п/п	Наименование характеристики земельного участка	Значение характеристики
1	2	3
1.	Адрес земельного участка	—
1.1.	Сведения о местоположении земельного участка (при отсутствии адреса) в структурированном в соответствии с федеральной информационной адресной системой виде	Российская Федерация, Краснодарский край, Тбилисский р-н, Тбилисский с/о, Северин х, Гоголя ул, д. 19
1.2.	Дополнительные сведения о местоположении земельного участка	—
2.	Площадь земельного участка ± величина погрешности определения (вычисления) площади ($P \pm \Delta P$), м²	$1\,623 \pm 14,00$
3.	Формула, примененная для вычисления предельной погрешности определения площади земельного участка, с подставленными значениями и итоговые (вычисленные) значения	$3,5*0,10*\sqrt{(1\,623,00)} = 14$
4.	Площадь земельного участка согласно сведениям Единого государственного реестра недвижимости (Ркад), м²	1 500,00
5.	Оценка расхождения Р и Ркад ($P - P_{кад}$), м²	123
6.	Предельный минимальный и максимальный размеры земельного участка ($P_{мин}$ и $P_{макс}$), м²	— —
7.	Вид (виды) разрешенного использования	ЛПХ
7.1.	Дополнительные сведения об использовании земельного участка	—
8.	Кадастровый или иной государственный учетный номер (инвентарный) здания, сооружения, объекта незавершенного строительства, расположенного на земельном участке	—
9.	Сведения о земельных участках (землях общего пользования, территории общего пользования), посредством которых обеспечивается доступ	—
10.	Иные сведения	—

4. Пояснения к сведениям об уточняемом земельном участке с кадастровым номером 23:29:0305001:36 :

1.	—
----	---

1. Сведения о характерных точках границ уточняемого земельного участка с кадастровым номером 23:29:0305001:41 :
Система координат МСК-23, зона 2 Зона № 2

Обоз- начение харак- терных точек границ	Координаты, м				Метод определения координат	Формулы, примененные для расчета средней квадратической погрешности определения координат характерных точек границ (Mt), с подставленными в такие формулы значениями и итоговые (вычисленные) значения Mt, м	Описание закрепления точки
	содержатся в Едином государственном реестре недвижимости		определены в результате выполнения комплексных кадастровых работ				
	X	Y	X	Y			
1	2	3	4	5	6	7	8
349	—	—	512 991,90	2 239 485,80	—	—	Долговременный межевой знак
348	—	—	512 993,19	2 239 505,14			—
399	—	—	512 959,63	2 239 511,00			
403	—	—	512 956,26	2 239 491,73			
402	—	—	512 982,33	2 239 487,08			
349	—	—	512 991,90	2 239 485,80			

2. Сведения о частях границ уточняемого земельного участка с кадастровым номером 23:29:0305001:41 :

Обозначение части границ		Горизонтальное проложение (S), м	Описание прохождения части границ	Сведения о согласовании местоположения границ (согласовано/спорное)
от т.	до т.			
1	2	3	4	5
349	348	19,38	—	согласовано
348	399	34,07		
399	403	19,56		
403	402	26,48		
402	349	9,66		

3. Сведения о характеристиках уточняемого земельного участка с кадастровым номером 23:29:0305001:41 :

№ п/п	Наименование характеристики земельного участка	Значение характеристики
1	2	3

1	2	3
1.	Адрес земельного участка	—
1.1.	Сведения о местоположении земельного участка (при отсутствии адреса) в структурированном в соответствии с федеральной информационной адресной системой виде	Российская Федерация, Краснодарский край, Тбилисский р-н, Тбилиское с/о, Северин х, Гоголя ул, 25
1.2.	Дополнительные сведения о местоположении земельного участка	—
2.	Площадь земельного участка \pm величина погрешности определения (вычисления) площади ($P \pm \Delta P$), м ²	$687 \pm 9,00$
3.	Формула, примененная для вычисления предельной погрешности определения площади земельного участка, с подставленными значениями и итоговые (вычисленные) значения	$3,5*0,10*\sqrt{(687,00)} = 9$
4.	Площадь земельного участка согласно сведениям Единого государственного реестра недвижимости (Ркад), м ²	673,00
5.	Оценка расхождения Р и Ркад ($P - P_{кад}$), м ²	14
6.	Предельный минимальный и максимальный размеры земельного участка ($P_{мин}$ и $P_{макс}$), м ²	— —
7.	Вид (виды) разрешенного использования	Для ведения личного подсобного хозяйства
7.1.	Дополнительные сведения об использовании земельного участка	—
8.	Кадастровый или иной государственный учетный номер (инвентарный) здания, сооружения, объекта незавершенного строительства, расположенного на земельном участке	—
9.	Сведения о земельных участках (землях общего пользования, территории общего пользования), посредством которых обеспечивается доступ	—
10.	Иные сведения	—
4. Пояснения к сведениям об уточняемом земельном участке с кадастровым номером <u>23:29:0305001:41</u> :		
1.	—	

1. Сведения о характерных точках границ уточняемого земельного участка с кадастровым номером

23:29:0305001:47

:

Система координат

МСК-23, зона 2

Зона №

2

Обоз- начение харак- терных точек границ	Координаты, м				Метод определения координат	Формулы, примененные для расчета средней квадратической погрешности определения координат характерных точек границ (Mt), с подставленными в такие формулы значениями и итоговые (вычисленные) значения Mt, м	Описание закрепления точки
	содержатся в Едином государственном реестре недвижимости		определены в результате выполнения комплексных кадастровых работ				
	X	Y	X	Y			
1	2	3	4	5	6	7	8
20	—	—	513 025,38	2 239 572,00	—	—	—
133	—	—	513 026,95	2 239 575,70			металлический столб
140	—	—	513 014,40	2 239 580,29			стена строения
139	—	—	513 003,24	2 239 584,39			металлический столб
138	—	—	512 992,68	2 239 587,47			—
493	—	—	512 984,97	2 239 589,72			
23	—	—	512 983,92	2 239 585,17			
22	—	—	513 001,85	2 239 579,93			
21	—	—	513 010,71	2 239 576,69			
20	—	—	513 025,38	2 239 572,00			

2. Сведения о частях границ уточняемого земельного участка с кадастровым номером

23:29:0305001:47

:

Обозначение части границ		Горизонтальное проложение (S), м	Описание прохождения части границ	Сведения о согласовании местоположения границ (согласовано/спорное)
от т.	до т.			
1	2	3	4	5
20	133	4,02	—	согласовано
133	140	13,36		
140	139	11,89		
139	138	11,00		
138	493	8,03		
493	23	4,67		
23	22	18,68		
22	21	9,43		
21	20	15,40		

3. Сведения о характеристиках уточняемого земельного участка с кадастровым номером 23:29:0305001:47 :		
№ п/п	Наименование характеристики земельного участка	Значение характеристики
1	2	3
1.	Адрес земельного участка	—
1.1.	Сведения о местоположении земельного участка (при отсутствии адреса) в структурированном в соответствии с федеральной информационной адресной системой виде	Российская Федерация, Краснодарский край, Тбилисский р-н, Тбилиское с/п, Северин х, Дзержинского ул, 2/4
1.2.	Дополнительные сведения о местоположении земельного участка	—
2.	Площадь земельного участка ± величина погрешности определения (вычисления) площади ($P \pm \Delta P$), м²	$200 \pm 5,00$
3.	Формула, примененная для вычисления предельной погрешности определения площади земельного участка, с подставленными значениями и итоговые (вычисленные) значения	$3,5 * 0,10 * \sqrt{(200,00)} = 5$
4.	Площадь земельного участка согласно сведениям Единого государственного реестра недвижимости (Ркад), м²	200,00
5.	Оценка расхождения Р и Ркад ($P - P_{кад}$), м²	0
6.	Предельный минимальный и максимальный размеры земельного участка ($P_{мин}$ и $P_{макс}$), м²	— —
7.	Вид (виды) разрешенного использования	Для ведения личного подсобного хозяйства
7.1.	Дополнительные сведения об использовании земельного участка	—
8.	Кадастровый или иной государственный учетный номер (инвентарный) здания, сооружения, объекта незавершенного строительства, расположенного на земельном участке	—
9.	Сведения о земельных участках (землях общего пользования, территории общего пользования), посредством которых обеспечивается доступ	—
10.	Иные сведения	—
4. Пояснения к сведениям об уточняемом земельном участке с кадастровым номером 23:29:0305001:47 :		
1.	—	

1. Сведения о характерных точках границ уточняемого земельного участка с кадастровым номером

23:29:0305001:49

Система координат

МСК-23, зона 2

Зона №

2

Обоз- начение харак- терных точек границ	Координаты, м				Метод определения координат	Формулы, примененные для расчета средней квадратической погрешности определения координат характерных точек границ (Mt), с подставленными в такие формулы значениями и итоговые (вычисленные) значения Mt, м	Описание закрепления точки
	содержатся в Едином государственном реестре недвижимости		определены в результате выполнения комплексных кадастровых работ				
	X	Y	X	Y			
1	2	3	4	5	6	7	8
341	—	—	513 031,73	2 239 526,52	—	—	—
478	—	—	513 031,51	2 239 533,29			
479	—	—	513 031,97	2 239 537,35			
480	—	—	513 033,49	2 239 548,39			
481	—	—	513 016,22	2 239 553,28			
482	—	—	513 017,20	2 239 556,54			
361	—	—	513 004,54	2 239 560,23			
360	—	—	513 001,52	2 239 544,48			
357	—	—	513 000,92	2 239 540,36			
356	—	—	513 001,46	2 239 540,33			
355	—	—	513 002,37	2 239 538,78			
344	—	—	513 002,13	2 239 533,87			
343	—	—	513 001,65	2 239 527,91			
342	—	—	513 022,42	2 239 527,01			
341	—	—	513 031,73	2 239 526,52			

2. Сведения о частях границ уточняемого земельного участка с кадастровым номером

23:29:0305001:49

Обозначение части границ		Горизонтальное проложение (S), м	Описание прохождения части границ	Сведения о согласовании местоположения границ (согласовано/спорное)
от т.	до т.			
1	2	3	4	5
341	478	6,77	—	согласовано
478	479	4,09		
479	480	11,14		
480	481	17,95		

1	2	3	4	5
481	482	3,40	—	согласовано
482	361	13,19		
361	360	16,04		
360	357	4,16		
357	356	0,54		
356	355	1,80		
355	344	4,92		
344	343	5,98		
343	342	20,79		
342	341	9,32		

3. Сведения о характеристиках уточняемого земельного участка с кадастровым номером 23:29:0305001:49 :

№ п/п	Наименование характеристики земельного участка	Значение характеристики
1	2	3
1.	Адрес земельного участка	—
1.1.	Сведения о местоположении земельного участка (при отсутствии адреса) в структурированном в соответствии с федеральной информационной адресной системой виде	Российская Федерация, Краснодарский край, Тбилисский р-н, Тбилисский с/о, Северин х, Дзержинского ул, д 4
1.2.	Дополнительные сведения о местоположении земельного участка	—
2.	Площадь земельного участка ± величина погрешности определения (вычисления) площади ($P \pm \Delta P$), м²	$818 \pm 10,00$
3.	Формула, примененная для вычисления предельной погрешности определения площади земельного участка, с подставленными значениями и итоговые (вычисленные) значения	$3,5*0,10*\sqrt{(818,00)} = 10$
4.	Площадь земельного участка согласно сведениям Единого государственного реестра недвижимости (Ркад), м²	773,00
5.	Оценка расхождения Р и Ркад ($P - P_{кад}$), м²	45
6.	Предельный минимальный и максимальный размеры земельного участка ($P_{мин}$ и $P_{макс}$), м²	— —
7.	Вид (виды) разрешенного использования	для строительства и обслуживания дома
7.1.	Дополнительные сведения об использовании земельного участка	—

1	2				3		
8.	Кадастровый или иной государственный учетный номер (инвентарный) здания, сооружения, объекта незавершенного строительства, расположенного на земельном участке				—		
9.	Сведения о земельных участках (землях общего пользования, территории общего пользования), посредством которых обеспечивается доступ				—		
10.	Иные сведения				—		
4. Пояснения к сведениям об уточняемом земельном участке с кадастровым номером 23:29:0305001:49 :							
1.	—						
1. Сведения о характерных точках границ уточняемого земельного участка с кадастровым номером 23:29:0305001:50 :							
Система координат МСК-23, зона 2 Зона № 2							
Обоз- начение харак- терных точек границ	Координаты, м				Метод определения координат	Формулы, примененные для расчета средней квадратической погрешности определения координат характерных точек границ (Mt), с подставленными в такие формулы значениями и итоговые (вычисленные) значения Mt, м	Описание закрепления точки
	содержатся в Едином государственном реестре недвижимости		определены в результате выполнения комплексных кадастровых работ				
	X	Y	X	Y			
1	2	3	4	5	6	7	8
329	—	—	513 044,51	2 239 456,71	—	—	металлический столб
289	—	—	513 042,60	2 239 483,36			—
335	—	—	513 040,54	2 239 488,51			
354	—	—	513 026,68	2 239 485,38			
353	—	—	513 012,45	2 239 484,44			
352	—	—	513 003,06	2 239 485,24			
351	—	—	513 003,06	2 239 484,65			
350	—	—	513 002,07	2 239 484,44			
334	—	—	512 998,56	2 239 455,91			
332	—	—	513 013,09	2 239 453,88			металлический столб
331	—	—	513 020,08	2 239 453,61			деревянный столб
330	—	—	513 020,31	2 239 458,00			
329	—	—	513 044,51	2 239 456,71			

2. Сведения о частях границ уточняемого земельного участка с кадастровым номером				23:29:0305001:50	
Обозначение части границ		Горизонтальное проложение (S), м	Описание прохождения части границ	Сведения о согласовании местоположения границ (согласовано/спорное)	
от т.	до т.				
1	2	3	4	5	
329	289	26,72	—	согласовано	
289	335	5,55			
335	354	14,21			
354	353	14,26			
353	352	9,42			
352	351	0,59			
351	350	1,01			
350	334	28,75			
334	332	14,67			
332	331	7,00			
331	330	4,40			
330	329	24,23			
3. Сведения о характеристиках уточняемого земельного участка с кадастровым номером					
№ п/п	Наименование характеристики земельного участка		Значение характеристики		
1	2		3		
1.	Адрес земельного участка		—		
1.1.	Сведения о местоположении земельного участка (при отсутствии адреса) в структурированном в соответствии с федеральной информационной адресной системой виде		Российская Федерация, Краснодарский край, Тбилисский р-н, Тбилисский с/о, Северин х, Дзержинского ул, 10		
1.2.	Дополнительные сведения о местоположении земельного участка		—		
2.	Площадь земельного участка ± величина погрешности определения (вычисления) площади (Р ± ΔР), м²		1 277 ± 13,00		
3.	Формула, примененная для вычисления предельной погрешности определения площади земельного участка, с подставленными значениями и итоговые (вычисленные) значения		3,5*0,10*√(1 277,00) = 13		
4.	Площадь земельного участка согласно сведениям Единого государственного реестра недвижимости (Ркад), м²		1 300,00		
5.	Оценка расхождения Р и Ркад (Р - Ркад), м²		23		

1	2				3		
6.	Предельный минимальный и максимальный размеры земельного участка (Рмин и Рмакс), м²				— —		
7.	Вид (виды) разрешенного использования				Для ведения личного подсобного хозяйства		
7.1.	Дополнительные сведения об использовании земельного участка				—		
8.	Кадастровый или иной государственный учетный номер (инвентарный) здания, сооружения, объекта незавершенного строительства, расположенного на земельном участке				—		
9.	Сведения о земельных участках (землях общего пользования, территории общего пользования), посредством которых обеспечивается доступ				—		
10.	Иные сведения				—		
4. Пояснения к сведениям об уточняемом земельном участке с кадастровым номером 23:29:0305001:50 :							
1.	—						
1. Сведения о характерных точках границ уточняемого земельного участка с кадастровым номером 23:29:0305001:54 :							
Система координат МСК-23, зона 2 Зона № 2							
Обозначение характерных точек границ	Координаты, м				Метод определения координат	Формулы, примененные для расчета средней квадратической погрешности определения координат характерных точек границ (Mt), с подставленными в такие формулы значениями и итоговые (вычисленные) значения Mt, м	Описание закрепления точки
	содержатся в Едином государственном реестре недвижимости		определены в результате выполнения комплексных кадастровых работ				
	X	Y	X	Y			
1	2	3	4	5	6	7	8
284	—	—	513 038,52	2 239 386,26	—	—	—
285	—	—	513 041,46	2 239 401,44			
308	—	—	513 043,54	2 239 410,84			
318	—	—	513 030,12	2 239 412,25			
317	—	—	513 026,06	2 239 412,69			
316	—	—	513 011,29	2 239 415,90			
475	—	—	513 005,89	2 239 390,88			
474	—	—	513 011,17	2 239 389,70			
284	—	—	513 038,52	2 239 386,26			

2. Сведения о частях границ уточняемого земельного участка с кадастровым номером				23:29:0305001:54		:
Обозначение части границ		Горизонтальное проложение (S), м	Описание прохождения части границ	Сведения о согласовании местоположения границ (согласовано/спорное)		
от т.	до т.					
1	2	3	4	5		
284	285	15,46	—	согласовано		
285	308	9,63				
308	318	13,49				
318	317	4,08				
317	316	15,11				
316	475	25,60				
475	474	5,41				
474	284	27,57				
3. Сведения о характеристиках уточняемого земельного участка с кадастровым номером				23:29:0305001:54		:
№ п/п	Наименование характеристики земельного участка		Значение характеристики			
1	2		3			
1.	Адрес земельного участка		—			
1.1.	Сведения о местоположении земельного участка (при отсутствии адреса) в структурированном в соответствии с федеральной информационной адресной системой виде		Российская Федерация, Краснодарский край, Тбилисский р-н, Северин х, Дзержинского ул, д. 18			
1.2.	Дополнительные сведения о местоположении земельного участка		—			
2.	Площадь земельного участка ± величина погрешности определения (вычисления) площади (P ± ΔP), м²		820 ± 10,00			
3.	Формула, примененная для вычисления предельной погрешности определения площади земельного участка, с подставленными значениями и итоговые (вычисленные) значения		3,5*0,10*√(820,00) = 10			
4.	Площадь земельного участка согласно сведениям Единого государственного реестра недвижимости (Ркад), м²		850,00			
5.	Оценка расхождения Р и Ркад (Р - Ркад), м²		30			
6.	Предельный минимальный и максимальный размеры земельного участка (Рмин и Рмакс), м²		— —			
7.	Вид (виды) разрешенного использования		ЛПХ			
7.1.	Дополнительные сведения об использовании земельного участка		—			

1	2				3		
8.	Кадастровый или иной государственный учетный номер (инвентарный) здания, сооружения, объекта незавершенного строительства, расположенного на земельном участке				—		
9.	Сведения о земельных участках (землях общего пользования, территории общего пользования), посредством которых обеспечивается доступ				—		
10.	Иные сведения				—		
4. Пояснения к сведениям об уточняемом земельном участке с кадастровым номером 23:29:0305001:54 :							
1.	—						
1. Сведения о характерных точках границ уточняемого земельного участка с кадастровым номером 23:29:0305001:55 :							
Система координат МСК-23, зона 2 Зона № 2							
Обозначение характерных точек границ	Координаты, м				Метод определения координат	Формулы, примененные для расчета средней квадратической погрешности определения координат характерных точек границ (Mt), с подставленными в такие формулы значениями и итоговые (вычисленные) значения Mt, м	Описание закрепления точки
	содержатся в Едином государственном реестре недвижимости		определены в результате выполнения комплексных кадастровых работ				
	X	Y	X	Y			
1	2	3	4	5	6	7	8
193	—	—	513 033,29	2 239 368,68	—	—	—
284	—	—	513 038,52	2 239 386,26			
474	—	—	513 011,17	2 239 389,70			
475	—	—	513 005,89	2 239 390,88			
476	—	—	512 999,43	2 239 391,90			
477	—	—	512 988,24	2 239 393,54			
410	—	—	512 985,72	2 239 378,99			
194	—	—	512 993,59	2 239 377,49			
193	—	—	513 033,29	2 239 368,68			
2. Сведения о частях границ уточняемого земельного участка с кадастровым номером 23:29:0305001:55 :							
Обозначение части границ		Горизонтальное проложение (S), м	Описание прохождения части границ		Сведения о согласовании местоположения границ (согласовано/спорное)		
от т.	до т.						
1	2	3	4		5		

1	2	3	4	5
193	284	18,34	—	согласовано
284	474	27,57		
474	475	5,41		
475	476	6,54		
476	477	11,31		
477	410	14,77		
410	194	8,01		
194	193	40,67		

3. Сведения о характеристиках уточняемого земельного участка с кадастровым номером 23:29:0305001:55 :

№ п/п	Наименование характеристики земельного участка	Значение характеристики
1	2	3
1.	Адрес земельного участка	—
1.1.	Сведения о местоположении земельного участка (при отсутствии адреса) в структурированном в соответствии с федеральной информационной адресной системой виде	Российская Федерация, Краснодарский край, Тбилисский р-н, Тбилисский с/о, Северин х, Дзержинского ул, д. 20
1.2.	Дополнительные сведения о местоположении земельного участка	—
2.	Площадь земельного участка \pm величина погрешности определения (вычисления) площади ($P \pm \Delta P$), м ²	$806 \pm 10,00$
3.	Формула, примененная для вычисления предельной погрешности определения площади земельного участка, с подставленными значениями и итоговые (вычисленные) значения	$3,5*0,10*\sqrt{(806,00)} = 10$
4.	Площадь земельного участка согласно сведениям Единого государственного реестра недвижимости (Ркад), м ²	760,00
5.	Оценка расхождения Р и Ркад ($P - P_{кад}$), м ²	46
6.	Предельный минимальный и максимальный размеры земельного участка ($P_{мин}$ и $P_{макс}$), м ²	— —
7.	Вид (виды) разрешенного использования	ЛПХ
7.1.	Дополнительные сведения об использовании земельного участка	—
8.	Кадастровый или иной государственный учетный номер (инвентарный) здания, сооружения, объекта незавершенного строительства, расположенного на земельном участке	—

1	2				3		
9.	Сведения о земельных участках (землях общего пользования, территории общего пользования), посредством которых обеспечивается доступ				—		
10.	Иные сведения				—		
4. Пояснения к сведениям об уточняемом земельном участке с кадастровым номером 23:29:0305001:55 :							
1.	—						
1. Сведения о характерных точках границ уточняемого земельного участка с кадастровым номером 23:29:0305001:57 :							
Система координат МСК-23, зона 2				Зона № 2			
Обоз- начение харак- терных точек границ	Координаты, м				Метод определения координат	Формулы, примененные для расчета средней квадратической погрешности определения координат характерных точек границ (Mt), с подставленными в такие формулы значениями и итоговые (вычисленные) значения Mt, м	Описание закрепления точки
	содержатся в Едином государственном реестре недвижимости		определены в результате выполнения комплексных кадастровых работ				
	X	Y	X	Y			
1	2	3	4	5	6	7	8
466	—	—	513 025,30	2 239 338,97	—	—	—
192	—	—	513 028,43	2 239 350,56			
197	—	—	513 026,15	2 239 351,47			
196	—	—	513 012,94	2 239 354,60			
195	—	—	512 989,84	2 239 358,96			
90	—	—	512 966,58	2 239 363,74			
87	—	—	512 964,20	2 239 349,29			Долговременный межевой знак
86	—	—	512 976,63	2 239 346,31			
469	—	—	512 984,07	2 239 346,06			—
468	—	—	512 990,16	2 239 345,35			
467	—	—	513 010,34	2 239 342,43			
466	—	—	513 025,30	2 239 338,97			

2. Сведения о частях границ уточняемого земельного участка с кадастровым номером				23:29:0305001:57		:
Обозначение части границ		Горизонтальное проложение (S), м	Описание прохождения части границ	Сведения о согласовании местоположения границ (согласовано/спорное)		
от т.	до т.					
1	2	3	4	5		
466	192	12,01	—	согласовано		
192	197	2,45				
197	196	13,58				
196	195	23,51				
195	90	23,75				
90	87	14,64				
87	86	12,78				
86	469	7,44				
469	468	6,13				
468	467	20,39				
467	466	15,35				
3. Сведения о характеристиках уточняемого земельного участка с кадастровым номером						
№ п/п	Наименование характеристики земельного участка		Значение характеристики			
1	2		3			
1.	Адрес земельного участка		—			
1.1.	Сведения о местоположении земельного участка (при отсутствии адреса) в структурированном в соответствии с федеральной информационной адресной системой виде		Российская Федерация, Краснодарский край, Тбилисский р-н, Северин х, Дзержинского ул, 24			
1.2.	Дополнительные сведения о местоположении земельного участка		—			
2.	Площадь земельного участка ± величина погрешности определения (вычисления) площади (P ± ΔP), м²		839 ± 10,00			
3.	Формула, примененная для вычисления предельной погрешности определения площади земельного участка, с подставленными значениями и итоговые (вычисленные) значения		3,5*0,10*√(839,00) = 10			
4.	Площадь земельного участка согласно сведениям Единого государственного реестра недвижимости (Ркад), м²		845,00			
5.	Оценка расхождения Р и Ркад (Р - Ркад), м²		6			
6.	Предельный минимальный и максимальный размеры земельного участка (Рмин и Рмакс), м²		— —			

1	2				3			
7.	Вид (виды) разрешенного использования				для ведения личного подсобного хозяйства			
7.1.	Дополнительные сведения об использовании земельного участка				—			
8.	Кадастровый или иной государственный учетный номер (инвентарный) здания, сооружения, объекта незавершенного строительства, расположенного на земельном участке				—			
9.	Сведения о земельных участках (землях общего пользования, территории общего пользования), посредством которых обеспечивается доступ				—			
10.	Иные сведения				—			
4. Пояснения к сведениям об уточняемом земельном участке с кадастровым номером 23:29:0305001:57 :								
1.	—							
1. Сведения о характерных точках границ уточняемого земельного участка с кадастровым номером 23:29:0305001:58 :								
Система координат МСК-23, зона 2 Зона № 2								
Обоз- начение харак- терных точек границ	Координаты, м				Метод определения координат	Формулы, примененные для расчета средней квадратической погрешности определения координат характерных точек границ (Mt), с подставленными в такие формулы значениями и итоговые (вычисленные) значения Mt, м	Описание закрепления точки	
	содержатся в Едином государственном реестре недвижимости		определены в результате выполнения комплексных кадастровых работ					
	X	Y	X	Y				
1	2	3	4	5	6	7	8	
299	—	—	513 019,52	2 239 316,54	—	—	—	
466	—	—	513 025,30	2 239 338,97				
467	—	—	513 010,34	2 239 342,43				
468	—	—	512 990,16	2 239 345,35				
469	—	—	512 984,07	2 239 346,06				
86	—	—	512 976,63	2 239 346,31			Долговременный межевой знак	
64	—	—	512 975,08	2 239 336,87				
63	—	—	512 973,96	2 239 327,83				Временный межевой знак
300	—	—	512 995,17	2 239 323,56				
—								

1	2	3	4	5	6	7	8
299	—	—	513 019,52	2 239 316,54	—	—	—

2. Сведения о частях границ уточняемого земельного участка с кадастровым номером 23:29:0305001:58 :

Обозначение части границ		Горизонтальное проложение (S), м	Описание прохождения части границ	Сведения о согласовании местоположения границ (согласовано/спорное)
от т.	до т.			
1	2	3	4	5
299	466	23,16	—	согласовано
466	467	15,35		
467	468	20,39		
468	469	6,13		
469	86	7,44		
86	64	9,57		
64	63	9,11		
63	300	21,64		
300	299	25,34		

3. Сведения о характеристиках уточняемого земельного участка с кадастровым номером 23:29:0305001:58 :

№ п/п	Наименование характеристики земельного участка	Значение характеристики
1	2	3
1.	Адрес земельного участка	—
1.1.	Сведения о местоположении земельного участка (при отсутствии адреса) в структурированном в соответствии с федеральной информационной адресной системой виде	Российская Федерация, Краснодарский край, Тбилисский р-н, Тбилисский с/о, Северин х, Дзержинского ул, д. 26
1.2.	Дополнительные сведения о местоположении земельного участка	—
2.	Площадь земельного участка ± величина погрешности определения (вычисления) площади ($P \pm \Delta P$), м²	$1\,024 \pm 11,00$
3.	Формула, примененная для вычисления предельной погрешности определения площади земельного участка, с подставленными значениями и итоговые (вычисленные) значения	$3,5 * 0,10 * \sqrt{(1\,024,00)} = 11$
4.	Площадь земельного участка согласно сведениям Единого государственного реестра недвижимости (Ркад), м²	1 086,00
5.	Оценка расхождения Р и Ркад ($P - P_{кад}$), м²	62
6.	Предельный минимальный и максимальный размеры земельного участка ($P_{мин}$ и $P_{макс}$), м²	— —

1	2				3		
7.	Вид (виды) разрешенного использования				для ведения личного подсобного хозяйства		
7.1.	Дополнительные сведения об использовании земельного участка				—		
8.	Кадастровый или иной государственный учетный номер (инвентарный) здания, сооружения, объекта незавершенного строительства, расположенного на земельном участке				—		
9.	Сведения о земельных участках (землях общего пользования, территории общего пользования), посредством которых обеспечивается доступ				—		
10.	Иные сведения				—		
4. Пояснения к сведениям об уточняемом земельном участке с кадастровым номером 23:29:0305001:58 :							
1.	—						
1. Сведения о характерных точках границ уточняемого земельного участка с кадастровым номером 23:29:0305001:59 :							
Система координат МСК-23, зона 2 Зона № 2							
Обоз- начение харак- терных точек границ	Координаты, м				Метод определения координат	Формулы, примененные для расчета средней квадратической погрешности определения координат характерных точек границ (Mt), с подставленными в такие формулы значениями и итоговые (вычисленные) значения Mt, м	Описание закрепления точки
	содержатся в Едином государственном реестре недвижимости		определены в результате выполнения комплексных кадастровых работ				
	X	Y	X	Y			
1	2	3	4	5	6	7	8
460	—	—	513 006,79	2 239 267,14	—	—	—
298	—	—	513 014,55	2 239 297,27			
307	—	—	513 002,91	2 239 299,76			
306	—	—	512 978,37	2 239 305,10			
461	—	—	512 974,10	2 239 285,49			
462	—	—	512 973,13	2 239 285,49			
463	—	—	512 970,96	2 239 273,57			
464	—	—	512 977,73	2 239 271,92			
465	—	—	513 002,65	2 239 266,26			
460	—	—	513 006,79	2 239 267,14			

2. Сведения о частях границ уточняемого земельного участка с кадастровым номером				23:29:0305001:59		:
Обозначение части границ		Горизонтальное проложение (S), м	Описание прохождения части границ	Сведения о согласовании местоположения границ (согласовано/спорное)		
от т.	до т.					
1	2	3	4	5		
460	298	31,11	—	согласовано		
298	307	11,90				
307	306	25,11				
306	461	20,07				
461	462	0,97				
462	463	12,12				
463	464	6,97				
464	465	25,55				
465	460	4,23				
3. Сведения о характеристиках уточняемого земельного участка с кадастровым номером						
№ п/п	Наименование характеристики земельного участка		Значение характеристики			
1	2		3			
1.	Адрес земельного участка		—			
1.1.	Сведения о местоположении земельного участка (при отсутствии адреса) в структурированном в соответствии с федеральной информационной адресной системой виде		Российская Федерация, Краснодарский край, Тбилисский р-н, Северин х, Дзержинского ул, д. 30			
1.2.	Дополнительные сведения о местоположении земельного участка		—			
2.	Площадь земельного участка ± величина погрешности определения (вычисления) площади (Р ± ΔР), м²		1 195 ± 12,00			
3.	Формула, примененная для вычисления предельной погрешности определения площади земельного участка, с подставленными значениями и итоговые (вычисленные) значения		3,5*0,10*√(1 195,00) = 12			
4.	Площадь земельного участка согласно сведениям Единого государственного реестра недвижимости (Ркад), м²		1 200,00			
5.	Оценка расхождения Р и Ркад (Р - Ркад), м²		5			
6.	Предельный минимальный и максимальный размеры земельного участка (Рмин и Рмакс), м²		— —			
7.	Вид (виды) разрешенного использования		ЛПХ			

1	2				3		
7.1.	Дополнительные сведения об использовании земельного участка				—		
8.	Кадастровый или иной государственный учетный номер (инвентарный) здания, сооружения, объекта незавершенного строительства, расположенного на земельном участке				—		
9.	Сведения о земельных участках (землях общего пользования, территории общего пользования), посредством которых обеспечивается доступ				—		
10.	Иные сведения				—		
4. Пояснения к сведениям об уточняемом земельном участке с кадастровым номером 23:29:0305001:59 :							
1.	—						
1. Сведения о характерных точках границ уточняемого земельного участка с кадастровым номером 23:29:0305001:72 :							
Система координат МСК-23, зона 2 Зона № 2							
Обоз- начение харак- терных точек границ	Координаты, м				Метод определения координат	Формулы, примененные для расчета средней квадратической погрешности определения координат характерных точек границ (Mt), с подставленными в такие формулы значениями и итоговые (вычисленные) значения Mt, м	Описание закрепления точки
	содержатся в Едином государственном реестре недвижимости		определены в результате выполнения комплексных кадастровых работ				
	X	Y	X	Y			
1	2	3	4	5	6	7	8
241	—	—	512 981,43	2 239 644,39	—	—	—
484	—	—	512 980,37	2 239 623,92			
485	—	—	512 974,20	2 239 624,24			
486	—	—	512 973,90	2 239 618,31			
487	—	—	512 971,71	2 239 618,43			
488	—	—	512 971,71	2 239 617,43			
489	—	—	512 942,08	2 239 619,85			
490	—	—	512 944,88	2 239 636,57			
491	—	—	512 947,47	2 239 636,57			
492	—	—	512 952,09	2 239 645,90			
241	—	—	512 981,43	2 239 644,39			

2. Сведения о частях границ уточняемого земельного участка с кадастровым номером				23:29:0305001:72		:
Обозначение части границ		Горизонтальное проложение (S), м	Описание прохождения части границ	Сведения о согласовании местоположения границ (согласовано/спорное)		
от т.	до т.					
1	2	3	4	5		
241	484	20,50	—	согласовано		
484	485	6,18				
485	486	5,94				
486	487	2,19				
487	488	1,00				
488	489	29,73				
489	490	16,95				
490	491	2,59				
491	492	10,41				
492	241	29,38				
3. Сведения о характеристиках уточняемого земельного участка с кадастровым номером				23:29:0305001:72		:
№ п/п	Наименование характеристики земельного участка		Значение характеристики			
1	2		3			
1.	Адрес земельного участка		—			
1.1.	Сведения о местоположении земельного участка (при отсутствии адреса) в структурированном в соответствии с федеральной информационной адресной системой виде		Российская Федерация, Краснодарский край, Тбилисский р-н, Тбилисский с/о, Северин х, Гоголя ул, д. 8			
1.2.	Дополнительные сведения о местоположении земельного участка		—			
2.	Площадь земельного участка ± величина погрешности определения (вычисления) площади (Р ± ΔР), м²		905 ± 11,00			
3.	Формула, примененная для вычисления предельной погрешности определения площади земельного участка, с подставленными значениями и итоговые (вычисленные) значения		3,5*0,10*√(905,00) = 11			
4.	Площадь земельного участка согласно сведениям Единого государственного реестра недвижимости (Ркад), м²		900,00			
5.	Оценка расхождения Р и Ркад (Р - Ркад), м²		5			
6.	Предельный минимальный и максимальный размеры земельного участка (Рмин и Рмакс), м²		— —			
7.	Вид (виды) разрешенного использования		Для ведения личного подсобного хозяйства			

1	2	3
7.1.	Дополнительные сведения об использовании земельного участка	—
8.	Кадастровый или иной государственный учетный номер (инвентарный) здания, сооружения, объекта незавершенного строительства, расположенного на земельном участке	—
9.	Сведения о земельных участках (землях общего пользования, территории общего пользования), посредством которых обеспечивается доступ	—
10.	Иные сведения	—
4. Пояснения к сведениям об уточняемом земельном участке с кадастровым номером <u>23:29:0305001:72</u> :		
1.	—	

Сведения об образуемых земельных участках

1. Сведения о характерных точках границ образуемого земельного участка _____ : <div style="text-align: right;">обозначение земельного участка</div>					
Система координат _____				Зона № _____	
Обоз- начение харак- терных точек границ	Координаты, м		Метод определения координат	Формулы, примененные для расчета средней квадратической погрешности определения координат характерных точек границ (Mt), с подставленными в такие формулы значениями и итоговые (вычисленные) значения Mt, м	Описание закрепления точки
	X	Y			
1	2	3	4	5	6
2. Сведения о частях границ образуемого земельного участка _____ : <div style="text-align: right;">обозначение земельного участка</div>					
Обозначение части границ		Горизонтальное проложение (S), м	Описание прохождения части границ	Сведения о согласовании местоположения границ (согласовано/спорное)	
от т.	до т.				
1	2	3	4	5	
3. Сведения о характеристиках образуемого земельного участка _____ : <div style="text-align: right;">обозначение земельного участка</div>					
№ п/п	Наименование характеристики земельного участка		Значение характеристики		
1	2		3		
1.	Адрес земельного участка				
1.1.	Сведения о местоположении земельного участка (при отсутствии адреса) в структурированном в соответствии с федеральной информационной адресной системой виде				
1.2.	Дополнительные сведения о местоположении земельного участка				
2.	Категория земель				
3.	Вид (виды) разрешенного использования				
3.1.	Дополнительные сведения об использовании земельного участка				
4.	Реестровый номер границ территориальной зоны или в случае отсутствия такого реестрового номера ее индивидуальное обозначение (вид, тип, номер, индекс)				
5.	Площадь земельного участка ± величина погрешности определения (вычисления) площади ($P \pm \Delta P$), м²				

1	2	3
6.	Формула, примененная для вычисления предельной погрешности определения площади земельного участка, с подставленными значениями и итоговые (вычисленные) значения	
7.	Предельный минимальный и максимальный размеры земельного участка (Рмин) и (Рмакс), м²	
8.	Кадастровый или иной государственный учетный номер (инвентарный) объекта недвижимости, расположенного на образуемом земельном участке	
9.	Кадастровые номера исходных земельных участков	
9.1.	Кадастровый номер входящего в состав земельного участка, представляющего собой единое землепользование (номер контура многоконтурного земельного участка), преобразование которого осуществляется	
9.2.	Кадастровые номера земельных участков, исключаемых из состава измененного (исходного) земельного участка, представляющего собой единое землепользование	
9.3.	Кадастровый или иной государственный учетный номер (инвентарный) объекта недвижимости, расположенного на измененном земельном участке	
10.	Условный номер земельного участка	
11.	Учетный номер проекта межевания территории	
12.	Дополнительные сведения об образовании земельного участка	
13.	Сведения о земельных участках (землях общего пользования, территории общего пользования), посредством которых обеспечивается доступ	
14.	Иные сведения	
4. Пояснения к сведениям об образуемом земельном участке _____ : _____ обозначение земельного участка		
1.		

Сведения об уточняемых земельных участках, необходимые для исправления реестровых ошибок в сведениях о местоположении их границ							
1. Сведения о характерных точках границ уточняемого земельного участка с кадастровым номером					23:29:0305001:14		
Система координат					МСК-23, зона 2		
					Зона № 2		
Обоз- начение харак- терных точек границ	Координаты, м				Метод определения координат	Формулы, примененные для расчета средней квадратической погрешности определения координат характерных точек границ (Mt), с подставленными в такие формулы значениями и итоговые (вычисленные) значения Mt, м	Описание закрепления точки
	содержатся в Едином государственном реестре недвижимости		определены в результате выполнения комплексных кадастровых работ				
	X	Y	X	Y			
1	2	3	4	5	6	7	8
298	513 014,55	2 239 297,27	513 014,55	2 239 297,27	—	—	—
299	513 019,52	2 239 316,54	513 019,52	2 239 316,54			
300	512 995,17	2 239 323,56	512 995,17	2 239 323,56			
63	512 973,96	2 239 327,83	512 973,96	2 239 327,83			Временный межевой знак
74	512 970,84	2 239 327,97	512 970,84	2 239 327,97			
301	512 964,89	2 239 308,49	—	—			—
302	—	—	512 965,34	2 239 309,96			
303	—	—	512 969,06	2 239 309,68			
304	—	—	512 971,62	2 239 308,62			
305	—	—	512 971,26	2 239 307,75			
306	512 978,37	2 239 305,10	512 978,37	2 239 305,10			
307	513 002,91	2 239 299,76	513 002,91	2 239 299,76			
298	513 014,55	2 239 297,27	513 014,55	2 239 297,27			
2. Сведения о частях границ уточняемого земельного участка с кадастровым номером					23:29:0305001:14		
Обозначение части границ		Горизонтальное проложение (S), м	Описание прохождения части границ		Сведения о согласовании местоположения границ (согласовано/спорное)		
от т.	до т.						
1	2	3	4		5		
298	299	19,90	—		согласовано		
299	300	25,34					
300	63	21,64					
63	74	3,12					
74	302	18,83					

1	2	3	4	5
302	303	3,73	—	согласовано
303	304	2,77		
304	305	0,94		
305	306	7,59		
306	307	25,11		
307	298	11,90		

3. Сведения о характеристиках уточняемого земельного участка с кадастровым номером 23:29:0305001:14 :

№ п/п	Наименование характеристики	Значение характеристики
1	2	3
1.	Адрес земельного участка	—
1.1.	Сведения о местоположении земельного участка (при отсутствии адреса) в структурированном в соответствии с федеральной информационной адресной системой виде	Российская Федерация, Краснодарский край, Тбилисский р-н, Тбилисский с/о, Северин х, Дзержинского ул, д 28
1.2.	Дополнительные сведения о местоположении земельного участка	—
2.	Площадь земельного участка \pm величина погрешности определения (вычисления) площади ($P \pm \Delta P$), м ²	1 045 \pm 11,00
3.	Формула, примененная для вычисления предельной погрешности определения площади земельного участка, с подставленными значениями и итоговые (вычисленные) значения	$3,5 \cdot 0,10 \cdot \sqrt{(1\,045,00)} = 11$
4.	Площадь земельного участка согласно сведениям Единого государственного реестра недвижимости (Ркад), м ²	1 061,00
5.	Оценка расхождения Р и Ркад ($P - P_{\text{кад}}$), м ²	16
6.	Предельный минимальный и максимальный размеры земельного участка ($P_{\text{мин}}$ и $P_{\text{макс}}$), м ²	$P_{\text{мин}} = \text{—}$ $P_{\text{макс}} = \text{—}$
7.	Кадастровый или иной государственный учетный номер (инвентарный) здания, сооружения, объекта незавершенного строительства, расположенного на земельном участке	—
8.	Вид (виды) разрешенного использования	Для ведения подсобного хозяйства
8.1.	Дополнительные сведения об использовании земельного участка	—
9.	Сведения о земельных участках (землях общего пользования, территории общего пользования), посредством которых обеспечивается доступ	—

1	2				3		
10.	Иные сведения				—		
4. Пояснения к сведениям об уточняемом земельном участке с кадастровым номером					23:29:0305001:14		
1.	—						
1. Сведения о характерных точках границ уточняемого земельного участка с кадастровым номером					23:29:0305001:2		
Система координат МСК-23, зона 2					Зона № 2		
Обозначение характерных точек границ	Координаты, м				Метод определения координат	Формулы, примененные для расчета средней квадратической погрешности определения координат характерных точек границ (Mt), с подставленными в такие формулы значениями и итоговые (вычисленные) значения Mt, м	Описание закрепления точки
	содержатся в Едином государственном реестре недвижимости		определены в результате выполнения комплексных кадастровых работ				
	X	Y	X	Y			
1	2	3	4	5	6	7	8
423	513 060,38	2 239 481,66	513 060,38	2 239 481,66	—	—	—
205	513 063,24	2 239 520,96	513 063,24	2 239 520,96			
424	513 047,97	2 239 523,51	—	—	Метод спутниковых геодезических измерений (определений)	0,10	
425	513 045,17	2 239 523,60	—	—			
426	—	—	513 055,09	2 239 522,53	—	—	
427	—	—	513 041,21	2 239 523,34			
428	—	—	513 041,21	2 239 524,01			
429	513 039,62	2 239 524,18	513 039,62	2 239 524,18			
430	513 040,71	2 239 503,19	513 040,71	2 239 503,19			
431	513 041,83	2 239 500,60	513 041,83	2 239 500,60			
432	513 050,36	2 239 482,59	513 050,36	2 239 482,59			
423	513 060,38	2 239 481,66	513 060,38	2 239 481,66			
2. Сведения о частях границ уточняемого земельного участка с кадастровым номером					23:29:0305001:2		
Обозначение части границ		Горизонтальное проложение (S), м	Описание прохождения части границ		Сведения о согласовании местоположения границ (согласовано/спорное)		
от т.	до т.						
1	2	3	4		5		
423	205	39,40	—		согласовано		

1	2	3	4	5
205	426	8,30	—	согласовано
426	427	13,90		
427	428	0,67		
428	429	1,60		
429	430	21,02		
430	431	2,82		
431	432	19,93		
432	423	10,06		

3. Сведения о характеристиках уточняемого земельного участка с кадастровым номером 23:29:0305001:2 :

№ п/п	Наименование характеристики	Значение характеристики
1	2	3
1.	Адрес земельного участка	—
1.1.	Сведения о местоположении земельного участка (при отсутствии адреса) в структурированном в соответствии с федеральной информационной адресной системой виде	Российская Федерация, Краснодарский край, Тбилисский р-н, Северин х, Дзержинского ул, д. 7
1.2.	Дополнительные сведения о местоположении земельного участка	—
2.	Площадь земельного участка ± величина погрешности определения (вычисления) площади ($P \pm \Delta P$), м²	$764 \pm 10,00$
3.	Формула, примененная для вычисления предельной погрешности определения площади земельного участка, с подставленными значениями и итоговые (вычисленные) значения	$3,5*0,10*\sqrt{(764,00)} = 10$
4.	Площадь земельного участка согласно сведениям Единого государственного реестра недвижимости (Ркад), м²	768,00
5.	Оценка расхождения Р и Ркад ($P - P_{кад}$), м²	4
6.	Предельный минимальный и максимальный размеры земельного участка ($P_{мин}$ и $P_{макс}$), м²	$P_{мин} = —$ $P_{макс} = —$
7.	Кадастровый или иной государственный учетный номер (инвентарный) здания, сооружения, объекта незавершенного строительства, расположенного на земельном участке	—
8.	Вид (виды) разрешенного использования	Для ведения личного подсобного хозяйства
8.1.	Дополнительные сведения об использовании земельного участка	—

1	2				3		
9.	Сведения о земельных участках (землях общего пользования, территории общего пользования), посредством которых обеспечивается доступ				—		
10.	Иные сведения				—		
4. Пояснения к сведениям об уточняемом земельном участке с кадастровым номером					23:29:0305001:2		
1.	—						
1. Сведения о характерных точках границ уточняемого земельного участка с кадастровым номером					23:29:0305001:20		
Система координат					МСК-23, зона 2		
					Зона № 2		
Обоз- начение харак- терных точек границ	Координаты, м				Метод определения координат	Формулы, примененные для расчета средней квадратической погрешности определения координат характерных точек границ (Mt), с подставленными в такие формулы значениями и итоговые (вычисленные) значения Mt, м	Описание закрепления точки
	содержатся в Едином государственном реестре недвижимости		определены в результате выполнения комплексных кадастровых работ				
	X	Y	X	Y			
1	2	3	4	5	6	7	8
23:29:0305001:18							
27	513 051,55	2 239 579,16	513 051,55	2 239 579,16	—	—	деревянный столб
28	513 053,56	2 239 584,33	513 053,56	2 239 584,33			—
29	513 050,48	2 239 585,53	513 050,48	2 239 585,53			
30	513 050,18	2 239 584,75	513 050,18	2 239 584,75			
31	513 046,59	2 239 586,06	513 046,59	2 239 586,06			
32	513 045,24	2 239 582,05	513 045,24	2 239 582,05			
33	513 049,10	2 239 581,07	513 049,10	2 239 581,07			
34	513 048,82	2 239 580,00	513 048,82	2 239 580,00			
27	513 051,55	2 239 579,16	513 051,55	2 239 579,16			деревянный столб
23:29:0305001:19							
440	513 030,80	2 239 587,11	513 030,80	2 239 587,11	—	—	—
441	513 032,28	2 239 591,19	513 032,28	2 239 591,19			
442	513 031,39	2 239 593,43	—	—	Метод спутниковых геодезических измерений (определений)	0,10	

1	2	3	4	5	6	7	8
443	513 024,74	2 239 600,24	—	—	Метод спутниковых геодезических измерений (определений)	0,10	—
444	—	—	513 026,85	2 239 597,90			
445	—	—	513 009,86	2 239 604,15			
446	513 000,69	2 239 606,61	513 000,69	2 239 606,61			
447	512 999,25	2 239 605,44	512 999,25	2 239 605,44			
448	512 996,60	2 239 597,64	512 996,60	2 239 597,64			
449	513 006,61	2 239 593,57	513 006,61	2 239 593,57			
450	513 006,72	2 239 593,86	513 006,72	2 239 593,86			
451	513 015,44	2 239 590,58	513 015,44	2 239 590,58			
452	513 015,62	2 239 590,94	513 015,62	2 239 590,94			
453	513 016,29	2 239 592,35	513 016,29	2 239 592,35			
440	513 030,80	2 239 587,11	513 030,80	2 239 587,11			

2. Сведения о частях границ уточняемого земельного участка с кадастровым номером

23:29:0305001:20

:

Обозначение части границ		Горизонтальное проложение (S), м	Описание прохождения части границ	Сведения о согласовании местоположения границ (согласовано/спорное)
от т.	до т.			
1	2	3	4	5

23:29:0305001:18

27	28	5,55	—	согласовано
28	29	3,31		
29	30	0,84		
30	31	3,82		
31	32	4,23		
32	33	3,98		
33	34	1,11		
34	27	2,86		

23:29:0305001:19

440	441	4,34	—	согласовано
441	444	8,63		
444	445	18,10		
445	446	9,49		
446	447	1,86		
447	448	8,24		
448	449	10,81		

1	2	3	4	5
449	450	0,31	—	согласовано
450	451	9,32		
451	452	0,40		
452	453	1,56		
453	440	15,43		

3. Сведения о характеристиках уточняемого земельного участка с кадастровым номером 23:29:0305001:20 :

№ п/п	Наименование характеристики	Значение характеристики
1	2	3
1.	Адрес земельного участка	—
1.1.	Сведения о местоположении земельного участка (при отсутствии адреса) в структурированном в соответствии с федеральной информационной адресной системой виде	Российская Федерация, Краснодарский край, Тбилисский р-н, Тбилисский с/о, Северин х, Дзержинского ул, д. 2 кв. 1
1.2.	Дополнительные сведения о местоположении земельного участка	—
2.	Площадь земельного участка \pm величина погрешности определения (вычисления) площади ($P \pm \Delta P$), м ²	$368 \pm 8,00$, 23:29:0305001:18 $33,37 \pm 2,02$, 23:29:0305001:19 $334,75 \pm 6,40$
3.	Формула, примененная для вычисления предельной погрешности определения площади земельного участка, с подставленными значениями и итоговые (вычисленные) значения	$2,02 + 6,40 = 8$
4.	Площадь земельного участка согласно сведениям Единого государственного реестра недвижимости (Ркад), м ²	385,00
5.	Оценка расхождения Р и Ркад ($P - P_{\text{кад}}$), м ²	17
6.	Предельный минимальный и максимальный размеры земельного участка ($P_{\text{мин}}$ и $P_{\text{макс}}$), м ²	$P_{\text{мин}} = \text{—}$ $P_{\text{макс}} = \text{—}$
7.	Кадастровый или иной государственный учетный номер (инвентарный) здания, сооружения, объекта незавершенного строительства, расположенного на земельном участке	—
8.	Вид (виды) разрешенного использования	Для индивидуального жилищного строительства
8.1.	Дополнительные сведения об использовании земельного участка	—
9.	Сведения о земельных участках (землях общего пользования, территории общего пользования), посредством которых обеспечивается доступ	—
10.	Иные сведения	—

4. Пояснения к сведениям об уточняемом земельном участке с кадастровым номером					23:29:0305001:20			:
1.	—							
1. Сведения о характерных точках границ уточняемого земельного участка с кадастровым номером					23:29:0305001:25			:
Система координат					МСК-23, зона 2			Зона № 2
Обоз- начение харак- терных точек границ	Координаты, м				Метод определения координат	Формулы, примененные для расчета средней квадратической погрешности определения координат характерных точек границ (Mt), с подставленными в такие формулы значениями и итоговые (вычисленные) значения Mt, м	Описание закрепления точки	
	содержатся в Едином государственном реестре недвижимости		определены в результате выполнения комплексных кадастровых работ					
	X	Y	X	Y				
1	2	3	4	5	6	7	8	
346	512 994,03	2 239 524,67	512 994,03	2 239 524,67	—	—	—	
345	512 994,71	2 239 533,70	512 994,71	2 239 533,70				
369	512 990,06	2 239 533,14	—	—				
368	512 989,94	2 239 536,00	—	—				
367	512 985,65	2 239 536,90	—	—				
366	512 982,52	2 239 538,53	—	—				
365	512 985,41	2 239 544,98	—	—				
364	512 977,02	2 239 546,82	—	—				
375	—	—	512 990,50	2 239 533,34				
374	—	—	512 990,62	2 239 536,45				
373	—	—	512 987,01	2 239 536,82				
372	—	—	512 983,04	2 239 538,53				
371	—	—	512 984,99	2 239 545,42				
370	—	—	512 977,27	2 239 547,12				
363	512 980,92	2 239 566,74	512 980,92	2 239 566,74				
377	512 975,99	2 239 568,23	512 975,99	2 239 568,23				
378	512 973,94	2 239 568,61	512 973,94	2 239 568,61				
379	512 972,33	2 239 567,30	512 972,33	2 239 567,30				
380	512 964,74	2 239 535,94	—	—				
381	—	—	512 964,80	2 239 535,04				
382	—	—	512 968,86	2 239 534,25				

1	2	3	4	5	6	7	8
383	512 968,98	2 239 535,20	512 968,98	2 239 535,20	—	—	—
384	512 973,51	2 239 534,47	512 973,51	2 239 534,47			
385	512 972,81	2 239 530,17	512 972,81	2 239 530,17			
386	512 974,89	2 239 529,83	512 974,89	2 239 529,83			
387	512 974,23	2 239 525,79	512 974,23	2 239 525,79			
388	512 978,50	2 239 525,09	512 978,50	2 239 525,09			
389	512 981,67	2 239 525,48	—	—			
390	512 982,05	2 239 527,61	—	—			
391	512 993,46	2 239 524,78	—	—			
392	—	—	512 979,22	2 239 524,97			
393	—	—	512 979,22	2 239 524,40			
394	—	—	512 982,45	2 239 524,92			
395	—	—	512 988,43	2 239 525,09			
346	512 994,03	2 239 524,67	512 994,03	2 239 524,67			

2. Сведения о частях границ уточняемого земельного участка с кадастровым номером
23:29:0305001:25
:

Обозначение части границ		Горизонтальное проложение (S), м	Описание прохождения части границ	Сведения о согласовании местоположения границ (согласовано/спорное)
от т.	до т.			
1	2	3	4	5
346	345	9,06	—	согласовано
345	375	4,23		
375	374	3,11		
374	373	3,63		
373	372	4,32		
372	371	7,16		
371	370	7,90		
370	363	19,96		
363	377	5,15		
377	378	2,08		
378	379	2,08		
379	381	33,13		
381	382	4,14		
382	383	0,96		
383	384	4,59		
384	385	4,36		

1	2	3	4	5
385	386	2,11	—	согласовано
386	387	4,09		
387	388	4,33		
388	392	0,73		
392	393	0,57		
393	394	3,27		
394	395	5,98		
395	346	5,62		

3. Сведения о характеристиках уточняемого земельного участка с кадастровым номером 23:29:0305001:25 :

№ п/п	Наименование характеристики	Значение характеристики
1	2	3
1.	Адрес земельного участка	—
1.1.	Сведения о местоположении земельного участка (при отсутствии адреса) в структурированном в соответствии с федеральной информационной адресной системой виде	Российская Федерация, Краснодарский край, Тбилисский р-н, Тбилисский с/о, Северин х, Гоголя ул, д. 27, кв.2
1.2.	Дополнительные сведения о местоположении земельного участка	—
2.	Площадь земельного участка ± величина погрешности определения (вычисления) площади ($P \pm \Delta P$), м²	$615 \pm 9,00$
3.	Формула, примененная для вычисления предельной погрешности определения площади земельного участка, с подставленными значениями и итоговые (вычисленные) значения	$3,5*0,10*\sqrt{(615,00)} = 9$
4.	Площадь земельного участка согласно сведениям Единого государственного реестра недвижимости (Ркад), м²	590,00
5.	Оценка расхождения Р и Ркад ($P - P_{кад}$), м²	25
6.	Предельный минимальный и максимальный размеры земельного участка ($P_{мин}$ и $P_{макс}$), м²	$P_{мин} = —$ $P_{макс} = —$
7.	Кадастровый или иной государственный учетный номер (инвентарный) здания, сооружения, объекта незавершенного строительства, расположенного на земельном участке	—
8.	Вид (виды) разрешенного использования	Для ведения личного подсобного хозяйства
8.1.	Дополнительные сведения об использовании земельного участка	—

1	2				3					
9.	Сведения о земельных участках (землях общего пользования, территории общего пользования), посредством которых обеспечивается доступ				—					
10.	Иные сведения				—					
4. Пояснения к сведениям об уточняемом земельном участке с кадастровым номером					23:29:0305001:25				:	
1.	—									
1. Сведения о характерных точках границ уточняемого земельного участка с кадастровым номером					23:29:0305001:26				:	
Система координат					МСК-23, зона 2				Зона №	2
Обоз- начение харак- терных точек границ	Координаты, м				Метод определения координат	Формулы, примененные для расчета средней квадратической погрешности определения координат характерных точек границ (Mt), с подставленными в такие формулы значениями и итоговые (вычисленные) значения Mt, м	Описание закрепления точки			
	содержатся в Едином государственном реестре недвижимости		определены в результате выполнения комплексных кадастровых работ							
	X	Y	X	Y						
1	2	3	4	5	6	7	8			
41	512 996,51	2 239 436,82	512 996,51	2 239 436,82	—	—	Долговременный межевой знак			
328	512 997,07	2 239 446,56	512 997,07	2 239 446,56			металлический столб			
334	512 998,56	2 239 455,91	512 998,56	2 239 455,91			Долговременный межевой знак			
407	512 977,42	2 239 458,34	—	—			—			
406	512 972,23	2 239 460,91	—	—			Долговременный межевой знак			
405	512 967,24	2 239 461,40	—	—			—			
409	—	—	512 983,46	2 239 457,77			—			
408	—	—	512 967,24	2 239 461,89			Долговременный межевой знак			
404	512 950,54	2 239 465,74	512 950,54	2 239 465,74			—			
43	512 946,47	2 239 443,37	512 946,47	2 239 443,37			—			
42	512 974,36	2 239 439,86	512 974,36	2 239 439,86			—			

1	2	3	4	5	6	7	8	
41	512 996,51	2 239 436,82	512 996,51	2 239 436,82	—	—	Долговременный межевой знак	
2. Сведения о частях границ уточняемого земельного участка с кадастровым номером					23:29:0305001:26			:
Обозначение части границ		Горизонтальное проложение (S), м	Описание прохождения части границ		Сведения о согласовании местоположения границ (согласовано/спорное)			
от т.	до т.							
1	2	3	4		5			
41	328	9,76	—		согласовано			
328	334	9,47						
334	409	15,21						
409	408	16,74						
408	404	17,14						
404	43	22,74						
43	42	28,11						
42	41	22,36						
3. Сведения о характеристиках уточняемого земельного участка с кадастровым номером					23:29:0305001:26			:
№ п/п	Наименование характеристики			Значение характеристики				
1	2			3				
1.	Адрес земельного участка			—				
1.1.	Сведения о местоположении земельного участка (при отсутствии адреса) в структурированном в соответствии с федеральной информационной адресной системой виде			Российская Федерация, Краснодарский край, Тбилисский р-н, Северин х, Гоголя ул, д. 23				
1.2.	Дополнительные сведения о местоположении земельного участка			—				
2.	Площадь земельного участка ± величина погрешности определения (вычисления) площади (Р ± ΔР), м²			1 007 ± 11,00				
3.	Формула, примененная для вычисления предельной погрешности определения площади земельного участка, с подставленными значениями и итоговые (вычисленные) значения			3,5*0,10*√(1 007,00) = 11				
4.	Площадь земельного участка согласно сведениям Единого государственного реестра недвижимости (Ркад), м²			996,00				
5.	Оценка расхождения Р и Ркад (Р - Ркад), м²			11				
6.	Предельный минимальный и максимальный размеры земельного участка (Рмин и Рмакс), м²			Рмин = — Рмакс = —				

1	2				3		
7.	Кадастровый или иной государственный учетный номер (инвентарный) здания, сооружения, объекта незавершенного строительства, расположенного на земельном участке				—		
8.	Вид (виды) разрешенного использования				Для индивидуального жилищного строительства		
8.1.	Дополнительные сведения об использовании земельного участка				—		
9.	Сведения о земельных участках (землях общего пользования, территории общего пользования), посредством которых обеспечивается доступ				—		
10.	Иные сведения				—		
4. Пояснения к сведениям об уточняемом земельном участке с кадастровым номером					23:29:0305001:26 :		
1.	—						
1. Сведения о характерных точках границ уточняемого земельного участка с кадастровым номером					23:29:0305001:27 :		
Система координат МСК-23, зона 2					Зона № 2		
Обоз- начение харак- терных точек границ	Координаты, м				Метод определения координат	Формулы, примененные для расчета средней квадратической погрешности определения координат характерных точек границ (Mt), с подставленными в такие формулы значениями и итоговые (вычисленные) значения Mt, м	Описание закрепления точки
	содержатся в Едином государственном реестре недвижимости		определены в результате выполнения комплексных кадастровых работ				
	X	Y	X	Y			
1	2	3	4	5	6	7	8
344	—	—	513 002,13	2 239 533,87	—	—	—
355	—	—	513 002,37	2 239 538,78			
356	—	—	513 001,46	2 239 540,33			
357	513 000,92	2 239 540,36	513 000,92	2 239 540,36			
358	513 001,40	2 239 544,72	—	—	Метод спутниковых геодезических измерений (определений)	0,10	
359	513 003,83	2 239 560,17	—	—			
360	—	—	513 001,52	2 239 544,48	—	—	
361	—	—	513 004,54	2 239 560,23			
362	—	—	513 004,05	2 239 560,08			

1	2	3	4	5	6	7	8
363	512 980,92	2 239 566,74	512 980,92	2 239 566,74	—	—	—
364	512 977,02	2 239 546,82	—	—			
365	512 985,41	2 239 544,98	—	—			
366	512 982,52	2 239 538,53	—	—			
367	512 985,65	2 239 536,90	—	—			
368	512 989,94	2 239 536,00	—	—			
369	512 990,06	2 239 533,14	—	—			
370	—	—	512 977,27	2 239 547,12			
371	—	—	512 984,99	2 239 545,42			
372	—	—	512 983,04	2 239 538,53			
373	—	—	512 987,01	2 239 536,82			
374	—	—	512 990,62	2 239 536,45			
375	—	—	512 990,50	2 239 533,34			
345	512 994,71	2 239 533,70	512 994,71	2 239 533,70			
340	513 001,75	2 239 533,74	—	—			
376	513 002,33	2 239 538,46	—	—	Метод спутниковых геодезических измерений (определений)	0,10	
344	—	—	513 002,13	2 239 533,87	—	—	

2. Сведения о частях границ уточняемого земельного участка с кадастровым номером
23:29:0305001:27
:

Обозначение части границ		Горизонтальное проложение (S), м	Описание прохождения части границ	Сведения о согласовании местоположения границ (согласовано/спорное)
от т.	до т.			
1	2	3	4	5
344	355	4,92	—	согласовано
355	356	1,80		
356	357	0,54		
357	360	4,16		
360	361	16,04		
361	362	0,51		
362	363	24,07		
363	370	19,96		
370	371	7,90		
371	372	7,16		
372	373	4,32		
373	374	3,63		

1	2	3	4	5
374	375	3,11	—	согласовано
375	345	4,23		
345	344	7,42		

3. Сведения о характеристиках уточняемого земельного участка с кадастровым номером 23:29:0305001:27 :

№ п/п	Наименование характеристики	Значение характеристики
1	2	3
1.	Адрес земельного участка	—
1.1.	Сведения о местоположении земельного участка (при отсутствии адреса) в структурированном в соответствии с федеральной информационной адресной системой виде	Российская Федерация, Краснодарский край, Тбилисский р-н, Тбилисский с/о, Северин х, Гоголя ул, д. 29
1.2.	Дополнительные сведения о местоположении земельного участка	—
2.	Площадь земельного участка ± величина погрешности определения (вычисления) площади ($P \pm \Delta P$), м²	$625 \pm 9,00$
3.	Формула, примененная для вычисления предельной погрешности определения площади земельного участка, с подставленными значениями и итоговые (вычисленные) значения	$3,5*0,10*\sqrt{(625,00)} = 9$
4.	Площадь земельного участка согласно сведениям Единого государственного реестра недвижимости (Ркад), м²	626,00
5.	Оценка расхождения Р и Ркад ($P - P_{кад}$), м²	1
6.	Предельный минимальный и максимальный размеры земельного участка ($P_{мин}$ и $P_{макс}$), м²	$P_{мин} = —$ $P_{макс} = —$
7.	Кадастровый или иной государственный учетный номер (инвентарный) здания, сооружения, объекта незавершенного строительства, расположенного на земельном участке	—
8.	Вид (виды) разрешенного использования	Для ведения личного подсобного хозяйства
8.1.	Дополнительные сведения об использовании земельного участка	—
9.	Сведения о земельных участках (землях общего пользования, территории общего пользования), посредством которых обеспечивается доступ	—
10.	Иные сведения	—

4. Пояснения к сведениям об уточняемом земельном участке с кадастровым номером 23:29:0305001:27 :

1.	—
----	---

1. Сведения о характерных точках границ уточняемого земельного участка с кадастровым номером

23:29:0305001:29

Система координат

МСК-23, зона 2

Зона №

2

Обоз- начение харак- терных точек границ	Координаты, м				Метод определения координат	Формулы, примененные для расчета средней квадратической погрешности определения координат характерных точек границ (Mt), с подставленными в такие формулы значениями и итоговые (вычисленные) значения Mt, м	Описание закрепления точки
	содержатся в Едином государственном реестре недвижимости		определены в результате выполнения комплексных кадастровых работ				
	X	Y	X	Y			
1	2	3	4	5	6	7	8
415	512 960,89	2 239 290,86	512 960,89	2 239 290,86	—	—	—
301	512 964,89	2 239 308,49	512 964,89	2 239 308,49			
414	—	—	512 950,82	2 239 311,45			
413	512 919,59	2 239 319,51	512 919,59	2 239 319,51			
416	512 914,61	2 239 308,48	512 914,61	2 239 308,48			
417	512 914,81	2 239 308,34	512 914,81	2 239 308,34			
418	512 919,66	2 239 305,25	512 919,66	2 239 305,25			
419	512 919,19	2 239 304,40	512 919,19	2 239 304,40			
420	512 933,19	2 239 299,38	512 933,19	2 239 299,38			
421	512 932,71	2 239 297,87	512 932,71	2 239 297,87			
422	512 950,97	2 239 293,27	512 950,97	2 239 293,27			
415	512 960,89	2 239 290,86	512 960,89	2 239 290,86			

2. Сведения о частях границ уточняемого земельного участка с кадастровым номером

23:29:0305001:29

Обозначение части границ		Горизонтальное проложение (S), м	Описание прохождения части границ	Сведения о согласовании местоположения границ (согласовано/спорное)
от т.	до т.			
1	2	3	4	5
415	301	18,08	—	согласовано
301	414	14,38		
414	413	32,25		
413	416	12,10		
416	417	0,24		
417	418	5,75		
418	419	0,97		

1	2	3	4	5
419	420	14,87	—	согласовано
420	421	1,58		
421	422	18,83		
422	415	10,21		

3. Сведения о характеристиках уточняемого земельного участка с кадастровым номером 23:29:0305001:29 :

№ п/п	Наименование характеристики	Значение характеристики
1	2	3
1.	Адрес земельного участка	—
1.1.	Сведения о местоположении земельного участка (при отсутствии адреса) в структурированном в соответствии с федеральной информационной адресной системой виде	Российская Федерация, Краснодарский край, Тбилисский р-н, Тбилисский с/о, Северин х, Гоголя ул, д. 7
1.2.	Дополнительные сведения о местоположении земельного участка	—
2.	Площадь земельного участка ± величина погрешности определения (вычисления) площади ($P \pm \Delta P$), м²	$795 \pm 10,00$
3.	Формула, примененная для вычисления предельной погрешности определения площади земельного участка, с подставленными значениями и итоговые (вычисленные) значения	$3,5 * 0,10 * \sqrt{(795,00)} = 10$
4.	Площадь земельного участка согласно сведениям Единого государственного реестра недвижимости (Ркад), м²	805,00
5.	Оценка расхождения Р и Ркад ($P - P_{кад}$), м²	10
6.	Предельный минимальный и максимальный размеры земельного участка (Рмин и Рмакс), м²	Рмин = — Рмакс = —
7.	Кадастровый или иной государственный учетный номер (инвентарный) здания, сооружения, объекта незавершенного строительства, расположенного на земельном участке	—
8.	Вид (виды) разрешенного использования	для индивидуального жилищного строительства
8.1.	Дополнительные сведения об использовании земельного участка	—
9.	Сведения о земельных участках (землях общего пользования, территории общего пользования), посредством которых обеспечивается доступ	—
10.	Иные сведения	—

4. Пояснения к сведениям об уточняемом земельном участке с кадастровым номером 23:29:0305001:29 :

1.	—													
1. Сведения о характерных точках границ уточняемого земельного участка с кадастровым номером						23:29:0305001:3						:		
Система координат						МСК-23, зона 2						Зона №		2
Обоз- начение харак- терных точек границ	Координаты, м				Метод определения координат	Формулы, примененные для расчета средней квадратической погрешности определения координат характерных точек границ (Mt), с подставленными в такие формулы значениями и итоговые (вычисленные) значения Mt, м	Описание закрепления точки							
	содержатся в Едином государственном реестре недвижимости		определены в результате выполнения комплексных кадастровых работ											
	X	Y	X	Y										
1	2	3	4	5	6	7	8							
92	512 932,05	2 239 369,67	512 932,05	2 239 369,67	—	—	—							
91	512 940,99	2 239 368,79	512 940,99	2 239 368,79										
90	512 966,58	2 239 363,74	512 966,58	2 239 363,74										
195	512 989,84	2 239 358,96	512 989,84	2 239 358,96										
194	512 993,59	2 239 377,49	512 993,59	2 239 377,49										
410	—	—	512 985,72	2 239 378,99										
411	512 960,48	2 239 383,66	512 960,48	2 239 383,66										
412	512 935,63	2 239 387,92	512 935,63	2 239 387,92										
92	512 932,05	2 239 369,67	512 932,05	2 239 369,67										
2. Сведения о частях границ уточняемого земельного участка с кадастровым номером						23:29:0305001:3						:		
Обозначение части границ		Горизонтальное проложение (S), м	Описание прохождения части границ			Сведения о согласовании местоположения границ (согласовано/спорное)								
от т.	до т.													
1	2	3	4			5								
92	91	8,98	—			согласовано								
91	90	26,08												
90	195	23,75												
195	194	18,91												
194	410	8,01												
410	411	25,67												
411	412	25,21												
412	92	18,60												

3. Сведения о характеристиках уточняемого земельного участка с кадастровым номером		23:29:0305001:3	:
№ п/п	Наименование характеристики	Значение характеристики	
1	2	3	
1.	Адрес земельного участка	—	
1.1.	Сведения о местоположении земельного участка (при отсутствии адреса) в структурированном в соответствии с федеральной информационной адресной системой виде	Российская Федерация, Краснодарский край, Тбилисский р-н, Тбилисский с/о, Северин х, Гоголя ул, д. 15	
1.2.	Дополнительные сведения о местоположении земельного участка	—	
2.	Площадь земельного участка ± величина погрешности определения (вычисления) площади ($P \pm \Delta P$), м²	1 085 ± 12,00	
3.	Формула, примененная для вычисления предельной погрешности определения площади земельного участка, с подставленными значениями и итоговые (вычисленные) значения	$3,5 \cdot 0,10 \cdot \sqrt{(1\,085,00)} = 12$	
4.	Площадь земельного участка согласно сведениям Единого государственного реестра недвижимости (Ркад), м²	1 085,00	
5.	Оценка расхождения Р и Ркад ($P - P_{\text{кад}}$), м²	0	
6.	Предельный минимальный и максимальный размеры земельного участка ($P_{\text{мин}}$ и $P_{\text{макс}}$), м²	$P_{\text{мин}} = \text{—}$ $P_{\text{макс}} = \text{—}$	
7.	Кадастровый или иной государственный учетный номер (инвентарный) здания, сооружения, объекта незавершенного строительства, расположенного на земельном участке	—	
8.	Вид (виды) разрешенного использования	Для ведения личного подсобного хозяйства	
8.1.	Дополнительные сведения об использовании земельного участка	—	
9.	Сведения о земельных участках (землях общего пользования, территории общего пользования), посредством которых обеспечивается доступ	—	
10.	Иные сведения	—	
4. Пояснения к сведениям об уточняемом земельном участке с кадастровым номером		23:29:0305001:3	:
1.	—		

1. Сведения о характерных точках границ уточняемого земельного участка с кадастровым номером

23:29:0305001:303

Система координат

МСК-23, зона 2

Зона №

2

Обозначение характерных точек границ	Координаты, м				Метод определения координат	Формулы, примененные для расчета средней квадратической погрешности определения координат характерных точек границ (Mt), с подставленными в такие формулы значениями и итоговые (вычисленные) значения Mt, м	Описание закрепления точки
	содержатся в Едином государственном реестре недвижимости		определены в результате выполнения комплексных кадастровых работ				
	X	Y	X	Y			
1	2	3	4	5	6	7	8
436	512 958,13	2 239 594,09	512 958,13	2 239 594,09	—	—	—
166	512 958,67	2 239 598,05	512 958,67	2 239 598,05			Кирпичная стена
168	512 953,00	2 239 598,82	—	—			
167	—	—	512 952,63	2 239 598,87			
437	—	—	512 952,29	2 239 598,87			
438	—	—	512 951,86	2 239 594,95			
439	512 952,46	2 239 594,86	512 952,46	2 239 594,86			
436	512 958,13	2 239 594,09	512 958,13	2 239 594,09			

2. Сведения о частях границ уточняемого земельного участка с кадастровым номером

23:29:0305001:303

Обозначение части границ		Горизонтальное проложение (S), м	Описание прохождения части границ	Сведения о согласовании местоположения границ (согласовано/спорное)
от т.	до т.			
1	2	3	4	5
436	166	4,00	—	согласовано
166	167	6,10		
167	437	0,34		
437	438	3,94		
438	439	0,61		
439	436	5,72		

3. Сведения о характеристиках уточняемого земельного участка с кадастровым номером

23:29:0305001:303

№ п/п	Наименование характеристики	Значение характеристики
1	2	3

1	2	3
1.	Адрес земельного участка	—
1.1.	Сведения о местоположении земельного участка (при отсутствии адреса) в структурированном в соответствии с федеральной информационной адресной системой виде	Российская Федерация, Краснодарский край, Тбилисский р-н, Северин х, Гоголя ул, д 25
1.2.	Дополнительные сведения о местоположении земельного участка	—
2.	Площадь земельного участка \pm величина погрешности определения (вычисления) площади ($P \pm \Delta P$), м ²	$25 \pm 2,00$
3.	Формула, примененная для вычисления предельной погрешности определения площади земельного участка, с подставленными значениями и итоговые (вычисленные) значения	$3,5*0,10*\sqrt{(25,00)} = 2$
4.	Площадь земельного участка согласно сведениям Единого государственного реестра недвижимости (Ркад), м ²	23,00
5.	Оценка расхождения Р и Ркад ($P - P_{кад}$), м ²	2
6.	Предельный минимальный и максимальный размеры земельного участка ($P_{мин}$ и $P_{макс}$), м ²	$P_{мин} = —$ $P_{макс} = —$
7.	Кадастровый или иной государственный учетный номер (инвентарный) здания, сооружения, объекта незавершенного строительства, расположенного на земельном участке	—
8.	Вид (виды) разрешенного использования	Для размещения гаража
8.1.	Дополнительные сведения об использовании земельного участка	—
9.	Сведения о земельных участках (землях общего пользования, территории общего пользования), посредством которых обеспечивается доступ	—
10.	Иные сведения	—
4. Пояснения к сведениям об уточняемом земельном участке с кадастровым номером		23:29:0305001:303 :
1.	—	

1. Сведения о характерных точках границ уточняемого земельного участка с кадастровым номером

23:29:0305001:309

:

Система координат

МСК-23, зона 2

Зона №

2

Обоз- начение харак- терных точек границ	Координаты, м				Метод определения координат	Формулы, примененные для расчета средней квадратической погрешности определения координат характерных точек границ (Mt), с подставленными в такие формулы значениями и итоговые (вычисленные) значения Mt, м	Описание закрепления точки
	содержатся в Едином государственном реестре недвижимости		определены в результате выполнения комплексных кадастровых работ				
	X	Y	X	Y			
1	2	3	4	5	6	7	8
60	512 886,58	2 239 283,45	512 886,58	2 239 283,45	—	—	Долговременный межевой знак
433	512 899,27	2 239 304,28	—	—	Метод спутниковых геодезических измерений (определений)	0,10	
434	—	—	512 888,11	2 239 282,73	—	—	—
112	—	—	512 900,47	2 239 303,92			Временный межевой знак
122	512 898,83	2 239 304,89	512 898,83	2 239 304,89			
121	512 895,70	2 239 306,25	512 895,70	2 239 306,25			
120	512 888,84	2 239 308,92	512 888,84	2 239 308,92			
119	—	—	512 871,92	2 239 316,51			
435	512 865,77	2 239 319,27	512 865,77	2 239 319,27			Долговременный межевой знак
61	512 857,31	2 239 297,10	512 857,31	2 239 297,10			
60	512 886,58	2 239 283,45	512 886,58	2 239 283,45			

2. Сведения о частях границ уточняемого земельного участка с кадастровым номером

23:29:0305001:309

:

Обозначение части границ		Горизонтальное проложение (S), м	Описание прохождения части границ	Сведения о согласовании местоположения границ (согласовано/спорное)
от т.	до т.			
1	2	3	4	5
60	434	1,69	—	согласовано
434	112	24,53		
112	122	1,91		
122	121	3,41		

1	2	3	4	5
121	120	7,36	—	согласовано
120	119	18,54		
119	435	6,74		
435	61	23,73		
61	60	32,30		

3. Сведения о характеристиках уточняемого земельного участка с кадастровым номером 23:29:0305001:309 :

№ п/п	Наименование характеристики	Значение характеристики
1	2	3
1.	Адрес земельного участка	—
1.1.	Сведения о местоположении земельного участка (при отсутствии адреса) в структурированном в соответствии с федеральной информационной адресной системой виде	Российская Федерация, Краснодарский край, Тбилисский р-н, Тбилиское с/п, Северин х, Красная ул, д 13
1.2.	Дополнительные сведения о местоположении земельного участка	—
2.	Площадь земельного участка \pm величина погрешности определения (вычисления) площади ($P \pm \Delta P$), м ²	$864 \pm 10,00$
3.	Формула, примененная для вычисления предельной погрешности определения площади земельного участка, с подставленными значениями и итоговые (вычисленные) значения	$3,5*0,10*\sqrt{(864,00)} = 10$
4.	Площадь земельного участка согласно сведениям Единого государственного реестра недвижимости (Ркад), м ²	828,00
5.	Оценка расхождения Р и Ркад ($P - P_{кад}$), м ²	36
6.	Предельный минимальный и максимальный размеры земельного участка ($P_{мин}$ и $P_{макс}$), м ²	$P_{мин} = —$ $P_{макс} = —$
7.	Кадастровый или иной государственный учетный номер (инвентарный) здания, сооружения, объекта незавершенного строительства, расположенного на земельном участке	—
8.	Вид (виды) разрешенного использования	для ведения личного подсобного хозяйства
8.1.	Дополнительные сведения об использовании земельного участка	—
9.	Сведения о земельных участках (землях общего пользования, территории общего пользования), посредством которых обеспечивается доступ	—
10.	Иные сведения	—

4. Пояснения к сведениям об уточняемом земельном участке с кадастровым номером 23:29:0305001:309 :

1.	—
----	---

1. Сведения о характерных точках границ уточняемого земельного участка с кадастровым номером 23:29:0305001:38 :

Система координат МСК-23, зона 2Зона № 2

Обоз- начение харак- терных точек границ	Координаты, м				Метод определения координат	Формулы, примененные для расчета средней квадратической погрешности определения координат характерных точек границ (Mt), с подставленными в такие формулы значениями и итоговые (вычисленные) значения Mt, м	Описание закрепления точки
	содержатся в Едином государственном реестре недвижимости		определены в результате выполнения комплексных кадастровых работ				
	X	Y	X	Y			
1	2	3	4	5	6	7	8
334	512 998,56	2 239 455,91	512 998,56	2 239 455,91	—	—	металлический столб
400	513 002,22	2 239 484,21	—	—	Метод спутниковых геодезических измерений (определений)	0,10	Долговременный межевой знак
401	513 002,41	2 239 485,67	—	—			
350	—	—	513 002,07	2 239 484,44			
349	512 991,90	2 239 485,80	512 991,90	2 239 485,80	—	—	Долговременный межевой знак
402	—	—	512 982,33	2 239 487,08			—
403	512 956,26	2 239 491,73	512 956,26	2 239 491,73			Долговременный межевой знак
404	512 950,54	2 239 465,74	512 950,54	2 239 465,74			
405	512 967,24	2 239 461,40	—	—			
406	512 972,23	2 239 460,91	—	—			
407	512 977,42	2 239 458,34	—	—			
408	—	—	512 967,24	2 239 461,89			—
409	—	—	512 983,46	2 239 457,77			
334	512 998,56	2 239 455,91	512 998,56	2 239 455,91			

2. Сведения о частях границ уточняемого земельного участка с кадастровым номером				23:29:0305001:38		:
Обозначение части границ		Горизонтальное проложение (S), м	Описание прохождения части границ	Сведения о согласовании местоположения границ (согласовано/спорное)		
от т.	до т.					
1	2	3	4	5		
334	350	28,75	—	согласовано		
350	349	10,26				
349	402	9,66				
402	403	26,48				
403	404	26,61				
404	408	17,14				
408	409	16,74				
409	334	15,21				
3. Сведения о характеристиках уточняемого земельного участка с кадастровым номером				23:29:0305001:38		:
№ п/п	Наименование характеристики		Значение характеристики			
1	2		3			
1.	Адрес земельного участка		—			
1.1.	Сведения о местоположении земельного участка (при отсутствии адреса) в структурированном в соответствии с федеральной информационной адресной системой виде		Российская Федерация, Краснодарский край, Тбилисский р-н, Тбилиское с/п, Северин х, Гоголя ул, 25			
1.2.	Дополнительные сведения о местоположении земельного участка		—			
2.	Площадь земельного участка ± величина погрешности определения (вычисления) площади (Р ± ΔР), м²		1 333 ± 13,00			
3.	Формула, примененная для вычисления предельной погрешности определения площади земельного участка, с подставленными значениями и итоговые (вычисленные) значения		3,5*0,10*√(1 333,00) = 13			
4.	Площадь земельного участка согласно сведениям Единого государственного реестра недвижимости (Ркад), м²		1 359,00			
5.	Оценка расхождения Р и Ркад (Р - Ркад), м²		26			
6.	Предельный минимальный и максимальный размеры земельного участка (Рмин и Рмакс), м²		Рмин = — Рмакс = —			
7.	Кадастровый или иной государственный учетный номер (инвентарный) здания, сооружения, объекта незавершенного строительства, расположенного на земельном участке		—			

1	2				3		
8.	Вид (виды) разрешенного использования				для ведения личного подсобного хозяйства		
8.1.	Дополнительные сведения об использовании земельного участка				—		
9.	Сведения о земельных участках (землях общего пользования, территории общего пользования), посредством которых обеспечивается доступ				—		
10.	Иные сведения				—		
4. Пояснения к сведениям об уточняемом земельном участке с кадастровым номером 23:29:0305001:38 :							
1.	—						
1. Сведения о характерных точках границ уточняемого земельного участка с кадастровым номером 23:29:0305001:5 :							
Система координат МСК-23, зона 2 Зона № 2							
Обозначение характерных точек границ	Координаты, м				Метод определения координат	Формулы, примененные для расчета средней квадратической погрешности определения координат характерных точек границ (Mt), с подставленными в такие формулы значениями и итоговые (вычисленные) значения Mt, м	Описание закрепления точки
	содержатся в Едином государственном реестре недвижимости		определены в результате выполнения комплексных кадастровых работ				
	X	Y	X	Y			
1	2	3	4	5	6	7	8
301	512 964,89	2 239 308,49	512 964,89	2 239 308,49	—	—	—
302	—	—	512 965,34	2 239 309,96			Временный межевой знак
74	512 970,84	2 239 327,97	512 970,84	2 239 327,97			
73	512 956,81	2 239 330,95	512 956,81	2 239 330,95			
72	—	—	512 940,47	2 239 335,31			
178	512 924,75	2 239 339,51	512 924,75	2 239 339,51			Временный межевой знак
413	512 919,59	2 239 319,51	512 919,59	2 239 319,51			—
414	—	—	512 950,82	2 239 311,45			
301	512 964,89	2 239 308,49	512 964,89	2 239 308,49			
2. Сведения о частях границ уточняемого земельного участка с кадастровым номером 23:29:0305001:5 :							
Обозначение части границ		Горизонтальное проложение (S), м	Описание прохождения части границ		Сведения о согласовании местоположения границ (согласовано/спорное)		
от т.	до т.						

1	2	3	4	5
301	302	1,54	—	согласовано
302	74	18,83		
74	73	14,34		
73	72	16,91		
72	178	16,27		
178	413	20,65		
413	414	32,25		
414	301	14,38		

3. Сведения о характеристиках уточняемого земельного участка с кадастровым номером 23:29:0305001:5 :

№ п/п	Наименование характеристики	Значение характеристики
1	2	3
1.	Адрес земельного участка	—
1.1.	Сведения о местоположении земельного участка (при отсутствии адреса) в структурированном в соответствии с федеральной информационной адресной системой виде	Российская Федерация, Краснодарский край, Тбилисский р-н, Тбилисский с/о, Северин х, Гоголя ул, д. 9
1.2.	Дополнительные сведения о местоположении земельного участка	—
2.	Площадь земельного участка \pm величина погрешности определения (вычисления) площади ($P \pm \Delta P$), м ²	$963 \pm 11,00$
3.	Формула, примененная для вычисления предельной погрешности определения площади земельного участка, с подставленными значениями и итоговые (вычисленные) значения	$3,5*0,10*\sqrt{(963,00)} = 11$
4.	Площадь земельного участка согласно сведениям Единого государственного реестра недвижимости (Ркад), м ²	952,00
5.	Оценка расхождения Р и Ркад ($P - P_{кад}$), м ²	11
6.	Предельный минимальный и максимальный размеры земельного участка ($P_{мин}$ и $P_{макс}$), м ²	$P_{мин} = —$ $P_{макс} = —$
7.	Кадастровый или иной государственный учетный номер (инвентарный) здания, сооружения, объекта незавершенного строительства, расположенного на земельном участке	—
8.	Вид (виды) разрешенного использования	Для ведения личного подсобного хозяйства
8.1.	Дополнительные сведения об использовании земельного участка	—

1	2				3		
9.	Сведения о земельных участках (землях общего пользования, территории общего пользования), посредством которых обеспечивается доступ				—		
10.	Иные сведения				—		
4. Пояснения к сведениям об уточняемом земельном участке с кадастровым номером					23:29:0305001:5		
1.	—						
1. Сведения о характерных точках границ уточняемого земельного участка с кадастровым номером					23:29:0305001:51		
Система координат					МСК-23, зона 2		
					Зона № 2		
Обоз- начение харак- терных точек границ	Координаты, м				Метод определения координат	Формулы, примененные для расчета средней квадратической погрешности определения координат характерных точек границ (Mt), с подставленными в такие формулы значениями и итоговые (вычисленные) значения Mt, м	Описание закрепления точки
	содержатся в Едином государственном реестре недвижимости		определены в результате выполнения комплексных кадастровых работ				
	X	Y	X	Y			
1	2	3	4	5	6	7	8
319	513 044,93	2 239 448,26	513 044,93	2 239 448,26	—	—	Долговременный межевой знак
329	513 044,51	2 239 456,71	513 044,51	2 239 456,71			металлический столб
330	513 020,31	2 239 458,00	513 020,31	2 239 458,00			деревянный столб
331	513 020,08	2 239 453,61	513 020,08	2 239 453,61			металлический столб
332	513 013,09	2 239 453,88	513 013,09	2 239 453,88			
333	513 003,58	2 239 455,08	513 003,58	2 239 455,08			
334	512 998,56	2 239 455,91	512 998,56	2 239 455,91			
328	512 997,07	2 239 446,56	512 997,07	2 239 446,56			Долговременный межевой знак
327	513 010,87	2 239 445,76	513 010,87	2 239 445,76			
326	513 015,64	2 239 445,88	513 015,64	2 239 445,88			
325	513 018,40	2 239 446,39	513 018,40	2 239 446,39			

1	2	3	4	5	6	7	8
324	513 019,55	2 239 446,78	513 019,55	2 239 446,78	—	—	Долговременный межевой знак
321	513 027,90	2 239 447,00	—	—			
320	513 030,08	2 239 448,72	—	—			
323	—	—	513 027,39	2 239 447,31			—
322	—	—	513 029,17	2 239 448,64			
319	513 044,93	2 239 448,26	513 044,93	2 239 448,26			

2. Сведения о частях границ уточняемого земельного участка с кадастровым номером 23:29:0305001:51:

Обозначение части границ		Горизонтальное проложение (S), м	Описание прохождения части границ	Сведения о согласовании местоположения границ (согласовано/спорное)
от т.	до т.			
1	2	3	4	5
319	329	8,46	—	согласовано
329	330	24,23		
330	331	4,40		
331	332	7,00		
332	333	9,59		
333	334	5,09		
334	328	9,47		
328	327	13,82		
327	326	4,77		
326	325	2,81		
325	324	1,21		
324	323	7,86		
323	322	2,22		
322	319	15,76		

3. Сведения о характеристиках уточняемого земельного участка с кадастровым номером 23:29:0305001:51:

№ п/п	Наименование характеристики	Значение характеристики
1	2	3

1	2	3
1.	Адрес земельного участка	—
1.1.	Сведения о местоположении земельного участка (при отсутствии адреса) в структурированном в соответствии с федеральной информационной адресной системой виде	Российская Федерация, Краснодарский край, Тбилисский р-н, Северин х, Дзержинского ул, д 12
1.2.	Дополнительные сведения о местоположении земельного участка	—
2.	Площадь земельного участка ± величина погрешности определения (вычисления) площади ($P \pm \Delta P$), м²	$417 \pm 7,00$
3.	Формула, примененная для вычисления предельной погрешности определения площади земельного участка, с подставленными значениями и итоговые (вычисленные) значения	$3,5*0,10*\sqrt{(417,00)} = 7$
4.	Площадь земельного участка согласно сведениям Единого государственного реестра недвижимости (Ркад), м²	419,00
5.	Оценка расхождения Р и Ркад ($P - P_{кад}$), м²	2
6.	Предельный минимальный и максимальный размеры земельного участка ($P_{мин}$ и $P_{макс}$), м²	$P_{мин} = —$ $P_{макс} = —$
7.	Кадастровый или иной государственный учетный номер (инвентарный) здания, сооружения, объекта незавершенного строительства, расположенного на земельном участке	—
8.	Вид (виды) разрешенного использования	для ведения личного подсобного хозяйства
8.1.	Дополнительные сведения об использовании земельного участка	—
9.	Сведения о земельных участках (землях общего пользования, территории общего пользования), посредством которых обеспечивается доступ	—
10.	Иные сведения	—
4. Пояснения к сведениям об уточняемом земельном участке с кадастровым номером		23:29:0305001:51 :
1.	—	

1. Сведения о характерных точках границ уточняемого земельного участка с кадастровым номером					23:29:0305001:52		
Система координат		МСК-23, зона 2			Зона № 2		
Обоз- начение харак- терных точек границ	Координаты, м				Метод определения координат	Формулы, примененные для расчета средней квадратической погрешности определения координат характерных точек границ (Mt), с подставленными в такие формулы значениями и итоговые (вычисленные) значения Mt, м	Описание закрепления точки
	содержатся в Едином государственном реестре недвижимости		определены в результате выполнения комплексных кадастровых работ				
	X	Y	X	Y			
1	2	3	4	5	6	7	8
287	513 044,80	2 239 431,59	513 044,80	2 239 431,59	—	—	Долговременный межевой знак
319	513 044,93	2 239 448,26	513 044,93	2 239 448,26			
320	513 030,08	2 239 448,72	—	—			
321	513 027,90	2 239 447,00	—	—			
322	—	—	513 029,17	2 239 448,64			—
323	—	—	513 027,39	2 239 447,31			
324	513 019,55	2 239 446,78	513 019,55	2 239 446,78			Долговременный межевой знак
325	513 018,40	2 239 446,39	513 018,40	2 239 446,39			
326	513 015,64	2 239 445,88	513 015,64	2 239 445,88			
327	513 010,87	2 239 445,76	513 010,87	2 239 445,76			
328	512 997,07	2 239 446,56	512 997,07	2 239 446,56			
41	512 996,51	2 239 436,82	512 996,51	2 239 436,82			
314	513 011,19	2 239 435,27	—	—			

1	2	3	4	5	6	7	8
315	—	—	513 011,55	2 239 435,04	—	—	—
313	513 024,66	2 239 433,68	513 024,66	2 239 433,68			Долговременный межевой знак
287	513 044,80	2 239 431,59	513 044,80	2 239 431,59			

2. Сведения о частях границ уточняемого земельного участка с кадастровым номером 23:29:0305001:52 :

Обозначение части границ		Горизонтальное проложение (S), м	Описание прохождения части границ	Сведения о согласовании местоположения границ (согласовано/спорное)
от т.	до т.			
1	2	3	4	5
287	319	16,67	—	согласовано
319	322	15,76		
322	323	2,22		
323	324	7,86		
324	325	1,21		
325	326	2,81		
326	327	4,77		
327	328	13,82		
328	41	9,76		
41	315	15,14		
315	313	13,18		
313	287	20,25		

3. Сведения о характеристиках уточняемого земельного участка с кадастровым номером 23:29:0305001:52 :

№ п/п	Наименование характеристики	Значение характеристики
1	2	3
1.	Адрес земельного участка	—
1.1.	Сведения о местоположении земельного участка (при отсутствии адреса) в структурированном в соответствии с федеральной информационной адресной системой виде	Российская Федерация, Краснодарский край, Тбилинский р-н, Северин х, Дзержинского ул, 14
1.2.	Дополнительные сведения о местоположении земельного участка	—
2.	Площадь земельного участка ± величина погрешности определения (вычисления) площади ($P \pm \Delta P$), м²	624 ± 9,00

1	2				3		
3.	Формула, примененная для вычисления предельной погрешности определения площади земельного участка, с подставленными значениями и итоговые (вычисленные) значения				3,5*0,10*√(624,00) = 9		
4.	Площадь земельного участка согласно сведениям Единого государственного реестра недвижимости (Ркад), м²				620,00		
5.	Оценка расхождения Р и Ркад (Р - Ркад), м²				4		
6.	Предельный минимальный и максимальный размеры земельного участка (Рмин и Рмакс), м²				Рмин = — Рмакс = —		
7.	Кадастровый или иной государственный учетный номер (инвентарный) здания, сооружения, объекта незавершенного строительства, расположенного на земельном участке				—		
8.	Вид (виды) разрешенного использования				для ведения личного подсобного хозяйства		
8.1.	Дополнительные сведения об использовании земельного участка				—		
9.	Сведения о земельных участках (землях общего пользования, территории общего пользования), посредством которых обеспечивается доступ				—		
10.	Иные сведения				—		
4. Пояснения к сведениям об уточняемом земельном участке с кадастровым номером					23:29:0305001:52 :		
1.	—						
1. Сведения о характерных точках границ уточняемого земельного участка с кадастровым номером					23:29:0305001:53 :		
Система координат МСК-23, зона 2					Зона № 2		
Обозначение характерных точек границ	Координаты, м				Метод определения координат	Формулы, примененные для расчета средней квадратической погрешности определения координат характерных точек границ (Mt), с подставленными в такие формулы значениями и итоговые (вычисленные) значения Mt, м	Описание закрепления точки
	содержатся в Едином государственном реестре недвижимости		определены в результате выполнения комплексных кадастровых работ				
	X	Y	X	Y			
1	2	3	4	5	6	7	8
308	513 043,54	2 239 410,84	513 043,54	2 239 410,84	—	—	—

1	2	3	4	5	6	7	8
309	513 043,54	2 239 411,86	—	—	Метод спутниковых геодезических измерений (определений)	0,10	—
310	513 043,87	2 239 415,51	—	—			
311	—	—	513 044,20	2 239 411,13	—	—	Долговременный межевой знак
312	—	—	513 044,79	2 239 419,57			
287	513 044,80	2 239 431,59	513 044,80	2 239 431,59			—
313	513 024,66	2 239 433,68	513 024,66	2 239 433,68			
314	513 011,19	2 239 435,27	—	—			Долговременный межевой знак
315	—	—	513 011,55	2 239 435,04			
41	512 996,51	2 239 436,82	512 996,51	2 239 436,82			—
40	512 995,33	2 239 419,98	512 995,33	2 239 419,98			
471	513 011,48	2 239 415,89	—	—			
316	—	—	513 011,29	2 239 415,90			
317	—	—	513 026,06	2 239 412,69			
318	—	—	513 030,12	2 239 412,25			
308	513 043,54	2 239 410,84	513 043,54	2 239 410,84			

2. Сведения о частях границ уточняемого земельного участка с кадастровым номером
23:29:0305001:53
:

Обозначение части границ		Горизонтальное проложение (S), м	Описание прохождения части границ	Сведения о согласовании местоположения границ (согласовано/спорное)
от т.	до т.			
1	2	3	4	5
308	311	0,72	—	согласовано
311	312	8,46		
312	287	12,02		
287	313	20,25		
313	315	13,18		
315	41	15,14		
41	40	16,88		
40	316	16,47		
316	317	15,11		

1	2	3	4	5
317	318	4,08	—	согласовано
318	308	13,49		

3. Сведения о характеристиках уточняемого земельного участка с кадастровым номером 23:29:0305001:53 :

№ п/п	Наименование характеристики	Значение характеристики
1	2	3
1.	Адрес земельного участка	—
1.1.	Сведения о местоположении земельного участка (при отсутствии адреса) в структурированном в соответствии с федеральной информационной адресной системой виде	Российская Федерация, Краснодарский край, Тбилисский р-н, Тбилисский с/о, Северин х, Дзержинского ул, д. 16
1.2.	Дополнительные сведения о местоположении земельного участка	—
2.	Площадь земельного участка ± величина погрешности определения (вычисления) площади ($P \pm \Delta P$), м²	$962 \pm 11,00$
3.	Формула, примененная для вычисления предельной погрешности определения площади земельного участка, с подставленными значениями и итоговые (вычисленные) значения	$3,5*0,10*\sqrt{(962,00)} = 11$
4.	Площадь земельного участка согласно сведениям Единого государственного реестра недвижимости (Ркад), м²	940,00
5.	Оценка расхождения Р и Ркад ($P - P_{кад}$), м²	22
6.	Предельный минимальный и максимальный размеры земельного участка ($P_{мин}$ и $P_{макс}$), м²	$P_{мин} = —$ $P_{макс} = —$
7.	Кадастровый или иной государственный учетный номер (инвентарный) здания, сооружения, объекта незавершенного строительства, расположенного на земельном участке	—
8.	Вид (виды) разрешенного использования	Для ведения личного подсобного хозяйства
8.1.	Дополнительные сведения об использовании земельного участка	—
9.	Сведения о земельных участках (землях общего пользования, территории общего пользования), посредством которых обеспечивается доступ	—
10.	Иные сведения	—

4. Пояснения к сведениям об уточняемом земельном участке с кадастровым номером 23:29:0305001:53 :

1.	—
----	---

1. Сведения о характерных точках границ уточняемого земельного участка с кадастровым номером					23:29:0305001:7		
Система координат					МСК-23, зона 2		
					Зона № 2		
Обоз- начение харак- терных точек границ	Координаты, м				Метод определения координат	Формулы, примененные для расчета средней квадратической погрешности определения координат характерных точек границ (Mt), с подставленными в такие формулы значениями и итоговые (вычисленные) значения Mt, м	Описание закрепления точки
	содержатся в Едином государственном реестре недвижимости		определены в результате выполнения комплексных кадастровых работ				
	X	Y	X	Y			
1	2	3	4	5	6	7	8
348	—	—	512 993,19	2 239 505,14	—	—	—
347	—	—	512 993,60	2 239 518,92			
346	—	—	512 994,03	2 239 524,67			
395	—	—	512 988,43	2 239 525,09			
394	—	—	512 982,45	2 239 524,92			
393	—	—	512 979,22	2 239 524,40			
392	—	—	512 979,22	2 239 524,97			
388	512 978,50	2 239 525,09	512 978,50	2 239 525,09			
387	512 974,23	2 239 525,79	512 974,23	2 239 525,79			
386	512 974,89	2 239 529,83	512 974,89	2 239 529,83			
385	512 972,81	2 239 530,17	512 972,81	2 239 530,17			
384	512 973,51	2 239 534,47	512 973,51	2 239 534,47			
383	512 968,98	2 239 535,20	512 968,98	2 239 535,20			
380	512 964,74	2 239 535,94	—	—			
396	512 959,71	2 239 511,44	—	—	Метод спутниковых геодезических измерений (определений)	0,10	
397	512 992,90	2 239 505,61	—	—			
398	512 993,26	2 239 519,41	—	—			
391	512 993,46	2 239 524,78	—	—	—	—	
390	512 982,05	2 239 527,61	—	—			
389	512 981,67	2 239 525,48	—	—			
382	—	—	512 968,86	2 239 534,25			

1	2	3	4	5	6	7	8
381	—	—	512 964,80	2 239 535,04	—	—	—
399	—	—	512 959,63	2 239 511,00			
348	—	—	512 993,19	2 239 505,14			

2. Сведения о частях границ уточняемого земельного участка с кадастровым номером 23:29:0305001:7 **:**

Обозначение части границ		Горизонтальное проложение (S), м	Описание прохождения части границ	Сведения о согласовании местоположения границ (согласовано/спорное)
от т.	до т.			
1	2	3	4	5
348	347	13,79	—	согласовано
347	346	5,77		
346	395	5,62		
395	394	5,98		
394	393	3,27		
393	392	0,57		
392	388	0,73		
388	387	4,33		
387	386	4,09		
386	385	2,11		
385	384	4,36		
384	383	4,59		
383	382	0,96		
382	381	4,14		
381	399	24,59		
399	348	34,07		

3. Сведения о характеристиках уточняемого земельного участка с кадастровым номером 23:29:0305001:7 **:**

№ п/п	Наименование характеристики	Значение характеристики
1	2	3
1.	Адрес земельного участка	—
1.1.	Сведения о местоположении земельного участка (при отсутствии адреса) в структурированном в соответствии с федеральной информационной адресной системой виде	Российская Федерация, Краснодарский край, Тбилисский р-н, Тбилисский с/о, Северин х, Гоголя ул, д. 27 кв. 1
1.2.	Дополнительные сведения о местоположении земельного участка	—
2.	Площадь земельного участка ± величина погрешности определения (вычисления) площади ($P \pm \Delta P$), м²	653 ± 9,00

1	2				3		
3.	Формула, примененная для вычисления предельной погрешности определения площади земельного участка, с подставленными значениями и итоговые (вычисленные) значения				3,5*0,10*√(653,00) = 9		
4.	Площадь земельного участка согласно сведениям Единого государственного реестра недвижимости (Ркад), м²				655,00		
5.	Оценка расхождения Р и Ркад (Р - Ркад), м²				2		
6.	Предельный минимальный и максимальный размеры земельного участка (Рмин и Рмакс), м²				Рмин = — Рмакс = —		
7.	Кадастровый или иной государственный учетный номер (инвентарный) здания, сооружения, объекта незавершенного строительства, расположенного на земельном участке				—		
8.	Вид (виды) разрешенного использования				Для ведения личного подсобного хозяйства		
8.1.	Дополнительные сведения об использовании земельного участка				—		
9.	Сведения о земельных участках (землях общего пользования, территории общего пользования), посредством которых обеспечивается доступ				—		
10.	Иные сведения				—		
4. Пояснения к сведениям об уточняемом земельном участке с кадастровым номером					23:29:0305001:7 :		
1.	—						
1. Сведения о характерных точках границ уточняемого земельного участка с кадастровым номером					23:29:0305001:13 :		
Система координат МСК-23, зона 2					Зона № 2		
Обоз- начение харак- терных точек границ	Координаты, м				Метод определения координат	Формулы, примененные для расчета средней квадратической погрешности определения координат характерных точек границ (Mt), с подставленными в такие формулы значениями и итоговые (вычисленные) значения Mt, м	Описание закрепления точки
	содержатся в Едином государственном реестре недвижимости		определены в результате выполнения комплексных кадастровых работ				
	X	Y	X	Y			
1	2	3	4	5	6	7	8
335	513 040,54	2 239 488,51	513 040,54	2 239 488,51	—	—	—
336	513 033,68	2 239 507,07	513 033,68	2 239 507,07			

1	2	3	4	5	6	7	8
337	513 031,60	2 239 516,04	513 031,60	2 239 516,04	—	—	—
338	513 031,76	2 239 526,18	—	—			
339	513 000,87	2 239 527,39	—	—			
340	513 001,75	2 239 533,74	—	—			
341	—	—	513 031,73	2 239 526,52			
342	—	—	513 022,42	2 239 527,01			
343	—	—	513 001,65	2 239 527,91			
344	—	—	513 002,13	2 239 533,87			
345	512 994,71	2 239 533,70	512 994,71	2 239 533,70			
346	—	—	512 994,03	2 239 524,67			
347	512 993,60	2 239 518,92	512 993,60	2 239 518,92			
348	512 993,19	2 239 505,14	512 993,19	2 239 505,14			
349	512 991,90	2 239 485,80	512 991,90	2 239 485,80			Долговременный межевой знак
350	—	—	513 002,07	2 239 484,44			—
351	—	—	513 003,06	2 239 484,65			
352	—	—	513 003,06	2 239 485,24			
353	—	—	513 012,45	2 239 484,44			
354	513 026,68	2 239 485,38	513 026,68	2 239 485,38			
335	513 040,54	2 239 488,51	513 040,54	2 239 488,51			

2. Сведения о частях границ уточняемого земельного участка с кадастровым номером
23:29:0305001:13
:

Обозначение части границ		Горизонтальное проложение (S), м	Описание прохождения части границ	Сведения о согласовании местоположения границ (согласовано/спорное)
от т.	до т.			
1	2	3	4	5
335	336	19,79	—	согласовано
336	337	9,21		
337	341	10,48		
341	342	9,32		
342	343	20,79		
343	344	5,98		
344	345	7,42		
345	346	9,06		
346	347	5,77		
347	348	13,79		

1	2	3	4	5
348	349	19,38	—	согласовано
349	350	10,26		
350	351	1,01		
351	352	0,59		
352	353	9,42		
353	354	14,26		
354	335	14,21		

3. Сведения о характеристиках уточняемого земельного участка с кадастровым номером 23:29:0305001:13 :

№ п/п	Наименование характеристики	Значение характеристики
1	2	3
1.	Адрес земельного участка	—
1.1.	Сведения о местоположении земельного участка (при отсутствии адреса) в структурированном в соответствии с федеральной информационной адресной системой виде	Российская Федерация, Краснодарский край, Тбилисский р-н, Тбилисский с/о, Северин х, Дзержинского ул, д. 6
1.2.	Дополнительные сведения о местоположении земельного участка	—
2.	Площадь земельного участка ± величина погрешности определения (вычисления) площади ($P \pm \Delta P$), м²	$1\,794 \pm 15,00$
3.	Формула, примененная для вычисления предельной погрешности определения площади земельного участка, с подставленными значениями и итоговые (вычисленные) значения	$3,5*0,10*\sqrt{(1\,794,00)} = 15$
4.	Площадь земельного участка согласно сведениям Единого государственного реестра недвижимости (Ркад), м²	1 754,00
5.	Оценка расхождения Р и Ркад ($P - P_{кад}$), м²	40
6.	Предельный минимальный и максимальный размеры земельного участка ($P_{мин}$ и $P_{макс}$), м²	$P_{мин} = —$ $P_{макс} = —$
7.	Кадастровый или иной государственный учетный номер (инвентарный) здания, сооружения, объекта незавершенного строительства, расположенного на земельном участке	—
8.	Вид (виды) разрешенного использования	Для индивидуального жилищного строительства
8.1.	Дополнительные сведения об использовании земельного участка	—

1	2				3		
9.	Сведения о земельных участках (землях общего пользования, территории общего пользования), посредством которых обеспечивается доступ				—		
10.	Иные сведения				—		
4. Пояснения к сведениям об уточняемом земельном участке с кадастровым номером					23:29:0305001:13		
1.	—						
1. Сведения о характерных точках границ уточняемого земельного участка с кадастровым номером					23:29:0305009:54		
Система координат					МСК-23, зона 2		
					Зона № 2		
Обоз- начение харак- терных точек границ	Координаты, м				Метод определения координат	Формулы, примененные для расчета средней квадратической погрешности определения координат характерных точек границ (Mt), с подставленными в такие формулы значениями и итоговые (вычисленные) значения Mt, м	Описание закрепления точки
	содержатся в Едином государственном реестре недвижимости		определены в результате выполнения комплексных кадастровых работ				
	X	Y	X	Y			
1	2	3	4	5	6	7	8
198	513 083,08	2 239 517,58	513 083,08	2 239 517,58	—	—	—
199	513 090,75	2 239 537,64	513 090,75	2 239 537,64			
200	513 089,41	2 239 538,03	513 089,41	2 239 538,03			
201	513 042,06	2 239 551,88	513 042,06	2 239 551,88			
202	513 041,16	2 239 524,02	—	—	Метод спутниковых геодезических измерений (определений)	0,10	
203	513 045,17	2 239 523,60	—	—			
204	513 047,97	2 239 523,51	—	—			
428	—	—	513 041,21	2 239 524,01	—	—	
427	—	—	513 041,21	2 239 523,34			
426	—	—	513 055,09	2 239 522,53			
205	513 063,24	2 239 520,96	513 063,24	2 239 520,96			
206	513 072,99	2 239 520,08	513 072,99	2 239 520,08			
198	513 083,08	2 239 517,58	513 083,08	2 239 517,58			

2. Сведения о частях границ уточняемого земельного участка с кадастровым номером				23:29:0305009:54		:
Обозначение части границ		Горизонтальное проложение (S), м	Описание прохождения части границ	Сведения о согласовании местоположения границ (согласовано/спорное)		
от т.	до т.					
1	2	3	4	5		
198	199	21,48	—	согласовано		
199	200	1,40				
200	201	49,33				
201	428	27,88				
428	427	0,67				
427	426	13,90				
426	205	8,30				
205	206	9,79				
206	198	10,40				
3. Сведения о характеристиках уточняемого земельного участка с кадастровым номером						
№ п/п	Наименование характеристики		Значение характеристики			
1	2		3			
1.	Адрес земельного участка		—			
1.1.	Сведения о местоположении земельного участка (при отсутствии адреса) в структурированном в соответствии с федеральной информационной адресной системой виде					
1.2.	Дополнительные сведения о местоположении земельного участка		Местоположение установлено относительно ориентира, расположенного за пределами участка. Почтовый адрес ориентира: Краснодарский край, р-н Тбилисский, с/о Тбилисский, х. Северин, ул. Дзержинского, 5.			
2.	Площадь земельного участка ± величина погрешности определения (вычисления) площади (Р ± ΔР), м²		1 114 ± 12,00			
3.	Формула, примененная для вычисления предельной погрешности определения площади земельного участка, с подставленными значениями и итоговые (вычисленные) значения		3,5*0,10*√(1 114,00) = 12			
4.	Площадь земельного участка согласно сведениям Единого государственного реестра недвижимости (Ркад), м²		1 111,00			
5.	Оценка расхождения Р и Ркад (Р - Ркад), м²		3			
6.	Предельный минимальный и максимальный размеры земельного участка (Рмин и Рмакс), м²		Рмин = — Рмакс = —			

1	2	3
7.	Кадастровый или иной государственный учетный номер (инвентарный) здания, сооружения, объекта незавершенного строительства, расположенного на земельном участке	23:29:0305001:126
8.	Вид (виды) разрешенного использования	ЛПХ
8.1.	Дополнительные сведения об использовании земельного участка	—
9.	Сведения о земельных участках (землях общего пользования, территории общего пользования), посредством которых обеспечивается доступ	—
10.	Иные сведения	<p>Охранная зона устанавливается вдоль воздушных линий электропередачи - в виде части поверхности участка земли и воздушного пространства, ограниченной параллельными вертикальными плоскостями, отстоящими по обе стороны линии электропередачи от крайних проводов при неотклоненном их положении на расстоянии 2 м. В охранных зонах запрещается осуществлять любые действия, которые могут нарушить безопасную работу объектов электросетевого хозяйства, в том числе привести к их повреждению или уничтожению, и (или) повлечь причинение вреда жизни, здоровью граждан и имуществу физических или юридических лиц, а также повлечь нанесение экологического ущерба и возникновение пожаров, в том числе: 1) набрасывать на провода и опоры воздушных линий электропередачи посторонние предметы, а также подниматься на опоры воздушных линий электропередачи; 2) размещать любые объекты и предметы (материалы) в пределах созданных в соответствии с требованиями нормативно-технических документов проходов и подъездов для доступа к объектам электросетевого хозяйства, а также проводить любые работы и возводить сооружения, которые могут препятствовать доступу к объектам электросетевого хозяйства, без создания необходимых для такого доступа проходов и подъездов; 3) находиться в пределах огороженной территории и помещениях распределительных устройств и подстанций, открывать двери и люки распределительных устройств и подстанций, производить переключения и подключения в электрических сетях (указанное требование не распространяется на работников, занятых выполнением разрешенных в установленном порядке работ), разводить огонь в пределах охранных зон вводных и распределительных устройств, подстанций, воздушных линий электропередачи, а также в охранных зонах кабельных линий электропередачи; 4) размещать свалки; 5) складировать или размещать хранилища любых, в том числе горюче-смазочных, материалов; 6) размещать детские и спортивные площадки, стадионы, рынки, торговые точки, полевые станы, загоны для скота, гаражи и стоянки всех видов машин и механизмов, за исключением гаражей-стоянок автомобилей, принадлежащих физическим лицам, проводить любые мероприятия, связанные с большим скоплением людей, не занятых выполнением разрешенных в установленном порядке работ; использовать (запускать) любые летательные аппараты, в том числе воздушных змеев, спортивные</p>

1	2	<p>3</p> <p>модели летательных аппаратов В пределах охранных зон без письменного решения о согласовании сетевых организаций юридическим и физическим лицам запрещаются: 7) строительство, капитальный ремонт, реконструкция или снос зданий и сооружений; 8) горные, взрывные, мелиоративные работы, в том числе связанные с временным затоплением земель; 9) посадка и вырубка деревьев и кустарников; 10) проезд машин и механизмов, имеющих общую высоту с грузом или без груза от поверхности дороги более 4,5 метра; 11) полив сельскохозяйственных культур в случае, если высота струи воды может составить свыше 3 метров; 12) полевые сельскохозяйственные работы с применением сельскохозяйственных машин и оборудования высотой более 4 метров..</p> <p>Учётный номер зоны 23:29-6.668. Обременение возникает на основании: Постановление Правительства РФ "О порядке установления охранных зон объектов электросетевого хозяйства и особых условий использования земельных участков, расположенных в границах таких зон". № 160, выдан Правительство РФ.. Доверенность. № 9819829, выдан Публичное акционерное общество энергетики и электрификации Кубани.. Описание местоположения границ. № б/н, выдан ООО "Енисей Инжиниринг", Герасименко Альбина Александровна, Кадастровый инженер,24-12-519.. Справка о балансовой принадлежности. № 25/5, выдан Филиал ПАО "Кубаньэнерго" Усть-Лабинские электрические сети.. Номенклатура планшетов цифровых ортофотопланов. № 43/11-36/19-922/331ДСП, выдан Управление государственной регистрации, кадастра и картографии по Краснодарскому краю.. Заключение. № 3695, выдан Государственное учреждение южный региональный центр судебной экспертизы.</p> <p>Ипотека в силу закона. Обременение возникает на основании: Договор купли-продажи земельного участка и жилого дома. .</p>
4. Пояснения к сведениям об уточняемом земельном участке с кадастровым номером		23:29:0305009:54 :
1.		—

Описание местоположения здания, сооружения, объекта незавершенного строительства на земельном участке									
1. Сведения о характерных точках контура объекта недвижимости с кадастровым номером 23:29:0305001:102 :									
Система координат МСК-23, зона 2 Зона № 2									
Обозначение характерных точек границ	Содержатся в Едином государственном реестре недвижимости			Определены в ходе выполнения комплексных кадастровых работ			Метод определения координат	Формулы, примененные для расчета средней квадратической погрешности определения координат характерных точек (Mt), м, с подставленными в такие формулы значениями и итоговые (вычисленные) значения Mt, м	
	координаты, м		Радиус, м	координаты, м		Радиус, м			
	X	Y	R	X	Y	R			
1	2	3	4	5	6	7	8	9	
—	—	—	—	—	—	—	—	—	
—	—	—	—	—	—	—			
—	—	—	—	—	—	—			
—	—	—	—	—	—	—			
—	—	—	—	—	—	—			
2. Сведения о характеристиках объекта недвижимости с кадастровым номером 23:29:0305001:102 :									
№ п/п	Наименование характеристики					Значение характеристики			
1	2					3			
1.	Вид объекта недвижимости					Здание			
2.	Ранее присвоенный государственный учетный номер (инвентарный) здания, сооружения, объекта незавершенного строительства					—			
3.	Кадастровый номер земельного участка (земельных участков), в границах которого (которых) расположены здание, сооружение, объект незавершенного строительства					—			
4.	Уникальный учетный номер кадастрового квартала, в границах которого расположены здание, сооружение, объект незавершенного строительства					23:29:0305001			

1	2				3			
5.	Адрес здания, сооружения, объекта незавершенного строительства				—			
5.1.	Сведения о местоположении здания, сооружения, объекта незавершенного строительства (при отсутствии адреса) в структурированном в соответствии с федеральной информационной адресной системой виде				352350, Российская Федерация, Краснодарский край, Тбилисский р-н, Тбилисский сельский округ с/о, Северин х, Гоголя ул, д 13			
5.2.	Дополнительные сведения о местоположении				—			
6.	Иные сведения				—			
3. Пояснения к сведениям об объекте недвижимости с кадастровым номером 23:29:0305001:102 :								
1.	—							
1. Сведения о характерных точках контура объекта недвижимости с кадастровым номером 23:29:0305001:103 :								
Система координат МСК-23, зона 2 Зона № 2								
Обоз- начение харак- терных точек границ	Содержатся в Едином государственном реестре недвижимости			Определены в ходе выполнения комплексных кадастровых работ			Метод определения координат	Формулы, примененные для расчета средней квадратической погрешности определения координат характерных точек (Mt), м, с подставленными в такие формулы значениями и итоговые (вычисленные) значения Mt, м
	координаты, м		Радиус, м	координаты, м		Радиус, м		
	X	Y	R	X	Y	R		
1	2	3	4	5	6	7	8	9
—	—	—	—	—	—	—	—	—
—	—	—	—	—	—	—		
—	—	—	—	—	—	—		
—	—	—	—	—	—	—		
—	—	—	—	—	—	—		
2. Сведения о характеристиках объекта недвижимости с кадастровым номером 23:29:0305001:103 :								
№ п/п	Наименование характеристики				Значение характеристики			
1	2				3			
1.	Вид объекта недвижимости				Здание			
2.	Ранее присвоенный государственный учетный номер (инвентарный) здания, сооружения, объекта незавершенного строительства				—			

1	2	3
3.	Кадастровый номер земельного участка (земельных участков), в границах которого (которых) расположены здание, сооружение, объект незавершенного строительства	—
4.	Уникальный учетный номер кадастрового квартала, в границах которого расположены здание, сооружение, объект незавершенного строительства	23:29:0305001
5.	Адрес здания, сооружения, объекта незавершенного строительства	—
5.1.	Сведения о местоположении здания, сооружения, объекта незавершенного строительства (при отсутствии адреса) в структурированном в соответствии с федеральной информационной адресной системой виде	Российская Федерация, Краснодарский край, Тбилисский р-н, Северин х, Гоголя ул, д 15
5.2.	Дополнительные сведения о местоположении	—
6.	Иные сведения	—

3. Пояснения к сведениям об объекте недвижимости с кадастровым номером	23:29:0305001:103	:
--	-------------------	---

1.	—
----	---

1. Сведения о характерных точках контура объекта недвижимости с кадастровым номером	23:29:0305001:108	:
---	-------------------	---

Система координат	МСК-23, зона 2	Зона №	2
-------------------	----------------	--------	---

[illegible]

2. Сведения о характеристиках объекта недвижимости с кадастровым номером 23:29:0305001:108 :

№ п/п	Наименование характеристики	Значение характеристики
1	2	3
1.	Вид объекта недвижимости	Здание
2.	Ранее присвоенный государственный учетный номер (инвентарный) здания, сооружения, объекта незавершенного строительства	—
3.	Кадастровый номер земельного участка (земельных участков), в границах которого (которых) расположены здание, сооружение, объект незавершенного строительства	—
4.	Уникальный учетный номер кадастрового квартала, в границах которого расположены здание, сооружение, объект незавершенного строительства	23:29:0305001
5.	Адрес здания, сооружения, объекта незавершенного строительства	—
5.1.	Сведения о местоположении здания, сооружения, объекта незавершенного строительства (при отсутствии адреса) в структурированном в соответствии с федеральной информационной адресной системой виде	352350, Российская Федерация, Краснодарский край, Тбилисский р-н, Тбилиское с/п, Северин х, Дзержинского ул, д 10
5.2.	Дополнительные сведения о местоположении	—
6.	Иные сведения	—

3. Пояснения к сведениям об объекте недвижимости с кадастровым номером 23:29:0305001:108 :

1.	—
----	---

1. Сведения о характерных точках контура объекта недвижимости с кадастровым номером 23:29:0305001:113 :

Система координат МСК-23, зона 2							Зона № 2	
Обозначение характерных точек границ	Содержатся в Едином государственном реестре недвижимости			Определены в ходе выполнения комплексных кадастровых работ			Метод определения координат	Формулы, примененные для расчета средней квадратической погрешности определения координат характерных точек (Mt), м, с подставленными в такие формулы значениями и итоговые (вычисленные) значения Mt, м
	координаты, м		Радиус, м	координаты, м		Радиус, м		
	X	Y	R	X	Y	R		
1	2	3	4	5	6	7	8	9
—	—	—	—	—	—	—	—	—
—	—	—	—	—	—	—		

1	2	3	4	5	6	7	8	9
—	—	—	—	—	—	—	—	—
—	—	—	—	—	—	—		
—	—	—	—	—	—	—		
—	—	—	—	—	—	—		
—	—	—	—	—	—	—		
—	—	—	—	—	—	—		
2. Сведения о характеристиках объекта недвижимости с кадастровым номером							23:29:0305001:113 :	
№ п/п	Наименование характеристики					Значение характеристики		
1	2					3		
1.	Вид объекта недвижимости					Здание		
2.	Ранее присвоенный государственный учетный номер (инвентарный) здания, сооружения, объекта незавершенного строительства					—		
3.	Кадастровый номер земельного участка (земельных участков), в границах которого (которых) расположены здание, сооружение, объект незавершенного строительства					—		
4.	Уникальный учетный номер кадастрового квартала, в границах которого расположены здание, сооружение, объект незавершенного строительства					23:29:0305001		
5.	Адрес здания, сооружения, объекта незавершенного строительства					—		
5.1.	Сведения о местоположении здания, сооружения, объекта незавершенного строительства (при отсутствии адреса) в структурированном в соответствии с федеральной информационной адресной системой виде					Российская Федерация, Краснодарский край, Тбилисский р-н, Северин х, Гоголя ул, д 9		
5.2.	Дополнительные сведения о местоположении					—		
6.	Иные сведения					—		
3. Пояснения к сведениям об объекте недвижимости с кадастровым номером							23:29:0305001:113 :	
1.	—							

1. Сведения о характерных точках контура объекта недвижимости с кадастровым номером							23:29:0305001:119	
Система координат				МСК-23, зона 2			Зона № 2	
Обозначение характерных точек границ	Содержатся в Едином государственном реестре недвижимости			Определены в ходе выполнения комплексных кадастровых работ			Метод определения координат	Формулы, примененные для расчета средней квадратической погрешности определения координат характерных точек (Mt), м, с подставленными в такие формулы значениями и итоговые (вычисленные) значения Mt, м
	координаты, м		Радиус, м	координаты, м		Радиус, м		
	X	Y	R	X	Y	R		
1	2	3	4	5	6	7	8	9
—	—	—	—	—	—	—	—	—
—	—	—	—	—	—	—		
—	—	—	—	—	—	—		
—	—	—	—	—	—	—		
—	—	—	—	—	—	—		
2. Сведения о характеристиках объекта недвижимости с кадастровым номером								
23:29:0305001:119								
№ п/п	Наименование характеристики					Значение характеристики		
1	2					3		
1.	Вид объекта недвижимости					Здание		
2.	Ранее присвоенный государственный учетный номер (инвентарный) здания, сооружения, объекта незавершенного строительства					—		
3.	Кадастровый номер земельного участка (земельных участков), в границах которого (которых) расположены здание, сооружение, объект незавершенного строительства					—		
4.	Уникальный учетный номер кадастрового квартала, в границах которого расположены здание, сооружение, объект незавершенного строительства					23:29:0305001		
5.	Адрес здания, сооружения, объекта незавершенного строительства					—		
5.1.	Сведения о местоположении здания, сооружения, объекта незавершенного строительства (при отсутствии адреса) в структурированном в соответствии с федеральной информационной адресной системой виде					352350, Российская Федерация, Краснодарский край, Тбилисский р-н, Тбилисский сельский округ с/о, Северин х, Дзержинского ул, д 7		
5.2.	Дополнительные сведения о местоположении					—		

1	2				3			
6.	Иные сведения				—			
3. Пояснения к сведениям об объекте недвижимости с кадастровым номером 23:29:0305001:119 :								
1.	—							
1. Сведения о характерных точках контура объекта недвижимости с кадастровым номером 23:29:0305001:121 :								
Система координат МСК-23, зона 2 Зона № 2								
Обоз- начение харак- терных точек границ	Содержатся в Едином государственном реестре недвижимости			Определены в ходе выполнения комплексных кадастровых работ			Метод определения координат	Формулы, примененные для расчета средней квадратической погрешности определения координат характерных точек (Mt), м, с подставленными в такие формулы значениями и итоговые (вычисленные) значения Mt, м
	координаты, м		Радиус, м	координаты, м		Радиус, м		
	X	Y	R	X	Y	R		
1	2	3	4	5	6	7	8	9
—	—	—	—	—	—	—	—	—
—	—	—	—	—	—	—		
—	—	—	—	—	—	—		
—	—	—	—	—	—	—		
—	—	—	—	—	—	—		
2. Сведения о характеристиках объекта недвижимости с кадастровым номером 23:29:0305001:121 :								
№ п/п	Наименование характеристики				Значение характеристики			
1	2				3			
1.	Вид объекта недвижимости				Здание			
2.	Ранее присвоенный государственный учетный номер (инвентарный) здания, сооружения, объекта незавершенного строительства				—			
3.	Кадастровый номер земельного участка (земельных участков), в границах которого (которых) расположены здание, сооружение, объект незавершенного строительства				—			
4.	Уникальный учетный номер кадастрового квартала, в границах которого расположены здание, сооружение, объект незавершенного строительства				23:29:0305001			

1	2					3		
5.	Адрес здания, сооружения, объекта незавершенного строительства					—		
5.1.	Сведения о местоположении здания, сооружения, объекта незавершенного строительства (при отсутствии адреса) в структурированном в соответствии с федеральной информационной адресной системой виде					352350, Российская Федерация, Краснодарский край, Тбилисский р-н, Тбилисский сельский округ с/о, Северин х, Гоголя ул, д 5		
5.2.	Дополнительные сведения о местоположении					—		
6.	Иные сведения					—		
3. Пояснения к сведениям об объекте недвижимости с кадастровым номером 23:29:0305001:121 :								
1.	—							
1. Сведения о характерных точках контура объекта недвижимости с кадастровым номером 23:29:0305001:125 :								
Система координат МСК-23, зона 2 Зона № 2								
Обоз- начение харак- терных точек границ	Содержатся в Едином государственном реестре недвижимости			Определены в ходе выполнения комплексных кадастровых работ			Метод определения координат	Формулы, примененные для расчета средней квадратической погрешности определения координат характерных точек (Mt), м, с подставленными в такие формулы значениями и итоговые (вычисленные) значения Mt, м
	координаты, м		Радиус, м	координаты, м		Радиус, м		
	X	Y	R	X	Y	R		
1	2	3	4	5	6	7	8	9
—	—	—	—	—	—	—	—	—
—	—	—	—	—	—	—		
—	—	—	—	—	—	—		
—	—	—	—	—	—	—		
—	—	—	—	—	—	—		
2. Сведения о характеристиках объекта недвижимости с кадастровым номером 23:29:0305001:125 :								
№ п/п	Наименование характеристики					Значение характеристики		
1	2					3		
1.	Вид объекта недвижимости					Здание		
2.	Ранее присвоенный государственный учетный номер (инвентарный) здания, сооружения, объекта незавершенного строительства					—		

1	2	3
3.	Кадастровый номер земельного участка (земельных участков), в границах которого (которых) расположены здание, сооружение, объект незавершенного строительства	—
4.	Уникальный учетный номер кадастрового квартала, в границах которого расположены здание, сооружение, объект незавершенного строительства	23:29:0305001
5.	Адрес здания, сооружения, объекта незавершенного строительства	—
5.1.	Сведения о местоположении здания, сооружения, объекта незавершенного строительства (при отсутствии адреса) в структурированном в соответствии с федеральной информационной адресной системой виде	352350, Российская Федерация, Краснодарский край, Тбилисский р-н, Тбилисский сельский округ с/о, Северин х, Дзержинского ул, д 4
5.2.	Дополнительные сведения о местоположении	—
6.	Иные сведения	—

3. Пояснения к сведениям об объекте недвижимости с кадастровым номером	23:29:0305001:125	:
--	-------------------	---

1.	
----	--

1. Сведения о характерных точках контура объекта недвижимости с кадастровым номером	23:29:0305001:126	:
---	-------------------	---

Система координат	МСК-23, зона 2	Зона №	2
-------------------	----------------	--------	---

[illegible]

2. Сведения о характеристиках объекта недвижимости с кадастровым номером 23:29:0305001:126 :

№ п/п	Наименование характеристики	Значение характеристики
1	2	3
1.	Вид объекта недвижимости	Здание
2.	Ранее присвоенный государственный учетный номер (инвентарный) здания, сооружения, объекта незавершенного строительства	—
3.	Кадастровый номер земельного участка (земельных участков), в границах которого (которых) расположены здание, сооружение, объект незавершенного строительства	—
4.	Уникальный учетный номер кадастрового квартала, в границах которого расположены здание, сооружение, объект незавершенного строительства	23:29:0305001
5.	Адрес здания, сооружения, объекта незавершенного строительства	—
5.1.	Сведения о местоположении здания, сооружения, объекта незавершенного строительства (при отсутствии адреса) в структурированном в соответствии с федеральной информационной адресной системой виде	Российская Федерация, Краснодарский край, Тбилисский р-н, Северин х, Дзержинского ул, д 5
5.2.	Дополнительные сведения о местоположении	—
6.	Иные сведения	—

3. Пояснения к сведениям об объекте недвижимости с кадастровым номером 23:29:0305001:126 :

1.	—
----	---

1. Сведения о характерных точках контура объекта недвижимости с кадастровым номером 23:29:0305001:130 :

Система координат МСК-23, зона 2							Зона № 2	
Обозначение характерных точек границ	Содержатся в Едином государственном реестре недвижимости			Определены в ходе выполнения комплексных кадастровых работ			Метод определения координат	Формулы, примененные для расчета средней квадратической погрешности определения координат характерных точек (Mt), м, с подставленными в такие формулы значениями и итоговые (вычисленные) значения Mt, м
	координаты, м		Радиус, м	координаты, м		Радиус, м		
	X	Y	R	X	Y	R		
1	2	3	4	5	6	7	8	9
—	—	—	—	—	—	—	—	—
—	—	—	—	—	—	—		

1	2	3	4	5	6	7	8	9	
—	—	—	—	—	—	—	—	—	
—	—	—	—	—	—	—			
—	—	—	—	—	—	—			
2. Сведения о характеристиках объекта недвижимости с кадастровым номером								23:29:0305001:130	:
№ п/п	Наименование характеристики					Значение характеристики			
1	2					3			
1.	Вид объекта недвижимости					Здание			
2.	Ранее присвоенный государственный учетный номер (инвентарный) здания, сооружения, объекта незавершенного строительства					—			
3.	Кадастровый номер земельного участка (земельных участков), в границах которого (которых) расположены здание, сооружение, объект незавершенного строительства					—			
4.	Уникальный учетный номер кадастрового квартала, в границах которого расположены здание, сооружение, объект незавершенного строительства					23:29:0305001			
5.	Адрес здания, сооружения, объекта незавершенного строительства					—			
5.1.	Сведения о местоположении здания, сооружения, объекта незавершенного строительства (при отсутствии адреса) в структурированном в соответствии с федеральной информационной адресной системой виде					352350, Российская Федерация, Краснодарский край, Тбилисский р-н, Тбилисский сельский округ с/о, Северин х, Гоголя ул, д 2			
5.2.	Дополнительные сведения о местоположении					—			
6.	Иные сведения					—			
3. Пояснения к сведениям об объекте недвижимости с кадастровым номером								23:29:0305001:130	:
1.	—								

1. Сведения о характерных точках контура объекта недвижимости с кадастровым номером 23:29:0305001:138 :

Система координат				МСК-23, зона 2			Зона № 2	
Обоз- начение харак- терных точек границ	Содержатся в Едином государственном реестре недвижимости			Определены в ходе выполнения комплексных кадастровых работ			Метод определения координат	Формулы, примененные для расчета средней квадратической погрешности определения координат характерных точек (Mt), м, с подставленными в такие формулы значениями и итоговые (вычисленные) значения Mt, м
	координаты, м		Радиус, м	координаты, м		Радиус, м		
	X	Y	R	X	Y	R		
1	2	3	4	5	6	7	8	9
—	—	—	—	—	—	—	—	—
—	—	—	—	—	—	—		
—	—	—	—	—	—	—		
—	—	—	—	—	—	—		
—	—	—	—	—	—	—		
—	—	—	—	—	—	—		
—	—	—	—	—	—	—		

2. Сведения о характеристиках объекта недвижимости с кадастровым номером 23:29:0305001:138 :

№ п/п	Наименование характеристики	Значение характеристики
1	2	3
1.	Вид объекта недвижимости	Здание
2.	Ранее присвоенный государственный учетный номер (инвентарный) здания, сооружения, объекта незавершенного строительства	—
3.	Кадастровый номер земельного участка (земельных участков), в границах которого (которых) расположены здание, сооружение, объект незавершенного строительства	—
4.	Уникальный учетный номер кадастрового квартала, в границах которого расположены здание, сооружение, объект незавершенного строительства	23:29:0305001

1	2					3		
5.	Адрес здания, сооружения, объекта незавершенного строительства					—		
5.1.	Сведения о местоположении здания, сооружения, объекта незавершенного строительства (при отсутствии адреса) в структурированном в соответствии с федеральной информационной адресной системой виде					Российская Федерация, Краснодарский край, Тбилисский р-н, Северин х, Красная ул, д 21		
5.2.	Дополнительные сведения о местоположении					—		
6.	Иные сведения					—		
3. Пояснения к сведениям об объекте недвижимости с кадастровым номером 23:29:0305001:138 :								
1.	—							
1. Сведения о характерных точках контура объекта недвижимости с кадастровым номером 23:29:0305001:171 :								
Система координат МСК-23, зона 2 Зона № 2								
Обоз- начение харак- терных точек границ	Содержатся в Едином государственном реестре недвижимости			Определены в ходе выполнения комплексных кадастровых работ			Метод определения координат	Формулы, примененные для расчета средней квадратической погрешности определения координат характерных точек (Mt), м, с подставленными в такие формулы значениями и итоговые (вычисленные) значения Mt, м
	координаты, м		Радиус, м	координаты, м		Радиус, м		
	X	Y	R	X	Y	R		
1	2	3	4	5	6	7	8	9
—	—	—	—	—	—	—	—	—
—	—	—	—	—	—	—		
—	—	—	—	—	—	—		
—	—	—	—	—	—	—		
—	—	—	—	—	—	—		
—	—	—	—	—	—	—		
—	—	—	—	—	—	—		
—	—	—	—	—	—	—		
2. Сведения о характеристиках объекта недвижимости с кадастровым номером 23:29:0305001:171 :								
№ п/п	Наименование характеристики					Значение характеристики		
1	2					3		
1.	Вид объекта недвижимости					Здание		

1	2	3
2.	Ранее присвоенный государственный учетный номер (инвентарный) здания, сооружения, объекта незавершенного строительства	—
3.	Кадастровый номер земельного участка (земельных участков), в границах которого (которых) расположены здание, сооружение, объект незавершенного строительства	—
4.	Уникальный учетный номер кадастрового квартала, в границах которого расположены здание, сооружение, объект незавершенного строительства	23:29:0305001
5.	Адрес здания, сооружения, объекта незавершенного строительства	—
5.1.	Сведения о местоположении здания, сооружения, объекта незавершенного строительства (при отсутствии адреса) в структурированном в соответствии с федеральной информационной адресной системой виде	352350, Российская Федерация, Краснодарский край, Тбилисский р-н, Тбилисский сельский округ с/о, Северин х, Дзержинского ул, д 18
5.2.	Дополнительные сведения о местоположении	—
6.	Иные сведения	—

3. Пояснения к сведениям об объекте недвижимости с кадастровым номером 23:29:0305001:171:		
1.	—	

1. Сведения о характерных точках контура объекта недвижимости с кадастровым номером 23:29:0305001:177:		
--	--	--

Система координат			МСК-23, зона 2			Зона № 2		
Обоз- начение харак- терных точек границ	Содержатся в Едином государственном реестре недвижимости			Определены в ходе выполнения комплексных кадастровых работ			Метод определения координат	Формулы, примененные для расчета средней квадратической погрешности определения координат характерных точек (Mt), м, с подставленными в такие формулы значениями и итоговые (вычисленные) значения Mt, м
	координаты, м		Радиус, м	координаты, м		Радиус, м		
	X	Y	R	X	Y	R		
1	2	3	4	5	6	7	8	9
—	—	—	—	—	—	—	—	—
—	—	—	—	—	—	—		
—	—	—	—	—	—	—		
—	—	—	—	—	—	—		

1	2	3	4	5	6	7	8	9	
—	—	—	—	—	—	—	—	—	
—	—	—	—	—	—	—			
—	—	—	—	—	—	—			
2. Сведения о характеристиках объекта недвижимости с кадастровым номером								23:29:0305001:177	:
№ п/п	Наименование характеристики						Значение характеристики		
1	2						3		
1.	Вид объекта недвижимости						Здание		
2.	Ранее присвоенный государственный учетный номер (инвентарный) здания, сооружения, объекта незавершенного строительства						—		
3.	Кадастровый номер земельного участка (земельных участков), в границах которого (которых) расположены здание, сооружение, объект незавершенного строительства						—		
4.	Уникальный учетный номер кадастрового квартала, в границах которого расположены здание, сооружение, объект незавершенного строительства						23:29:0305001		
5.	Адрес здания, сооружения, объекта незавершенного строительства						—		
5.1.	Сведения о местоположении здания, сооружения, объекта незавершенного строительства (при отсутствии адреса) в структурированном в соответствии с федеральной информационной адресной системой виде						Российская Федерация, Краснодарский край, Тбилисский р-н, Тбилиское с/п, Северин х, Гоголя ул, д 21		
5.2.	Дополнительные сведения о местоположении						—		
6.	Иные сведения						—		
3. Пояснения к сведениям об объекте недвижимости с кадастровым номером								23:29:0305001:177	:
1.	—								

1. Сведения о характерных точках контура объекта недвижимости с кадастровым номером 23:29:0305001:181:

Система координат				МСК-23, зона 2			Зона № 2	
Обоз- начение харак- терных точек границ	Содержатся в Едином государственном реестре недвижимости			Определены в ходе выполнения комплексных кадастровых работ			Метод определения координат	Формулы, примененные для расчета средней квадратической погрешности определения координат характерных точек (Mt), м, с подставленными в такие формулы значениями и итоговые (вычисленные) значения Mt, м
	координаты, м		Радиус, м	координаты, м		Радиус, м		
	X	Y	R	X	Y	R		
1	2	3	4	5	6	7	8	9
—	—	—	—	—	—	—	—	—
—	—	—	—	—	—	—		
—	—	—	—	—	—	—		
—	—	—	—	—	—	—		
—	—	—	—	—	—	—		
—	—	—	—	—	—	—		
—	—	—	—	—	—	—		
—	—	—	—	—	—	—		
—	—	—	—	—	—	—		

2. Сведения о характеристиках объекта недвижимости с кадастровым номером 23:29:0305001:181:

№ п/п	Наименование характеристики	Значение характеристики
1	2	3
1.	Вид объекта недвижимости	Здание
2.	Ранее присвоенный государственный учетный номер (инвентарный) здания, сооружения, объекта незавершенного строительства	—
3.	Кадастровый номер земельного участка (земельных участков), в границах которого (которых) расположены здание, сооружение, объект незавершенного строительства	—
4.	Уникальный учетный номер кадастрового квартала, в границах которого расположены здание, сооружение, объект незавершенного строительства	23:29:0305001

1	2				3			
5.	Адрес здания, сооружения, объекта незавершенного строительства				—			
5.1.	Сведения о местоположении здания, сооружения, объекта незавершенного строительства (при отсутствии адреса) в структурированном в соответствии с федеральной информационной адресной системой виде				Российская Федерация, Краснодарский край, Тбилисский р-н, Северин х, Дзержинского ул, д 24			
5.2.	Дополнительные сведения о местоположении				—			
6.	Иные сведения				—			
3. Пояснения к сведениям об объекте недвижимости с кадастровым номером 23:29:0305001:181 :								
1.	—							
1. Сведения о характерных точках контура объекта недвижимости с кадастровым номером 23:29:0305001:184 :								
Система координат МСК-23, зона 2 Зона № 2								
Обоз- начение харак- терных точек границ	Содержатся в Едином государственном реестре недвижимости			Определены в ходе выполнения комплексных кадастровых работ			Метод определения координат	Формулы, примененные для расчета средней квадратической погрешности определения координат характерных точек (Mt), м, с подставленными в такие формулы значениями и итоговые (вычисленные) значения Mt, м
	координаты, м		Радиус, м	координаты, м		Радиус, м		
	X	Y	R	X	Y	R		
1	2	3	4	5	6	7	8	9
—	—	—	—	—	—	—	—	—
—	—	—	—	—	—	—		
—	—	—	—	—	—	—		
—	—	—	—	—	—	—		
—	—	—	—	—	—	—		
—	—	—	—	—	—	—		
—	—	—	—	—	—	—		
2. Сведения о характеристиках объекта недвижимости с кадастровым номером 23:29:0305001:184 :								
№ п/п	Наименование характеристики				Значение характеристики			
1	2				3			
1.	Вид объекта недвижимости				Здание			

1	2	3
2.	Ранее присвоенный государственный учетный номер (инвентарный) здания, сооружения, объекта незавершенного строительства	—
3.	Кадастровый номер земельного участка (земельных участков), в границах которого (которых) расположены здание, сооружение, объект незавершенного строительства	—
4.	Уникальный учетный номер кадастрового квартала, в границах которого расположены здание, сооружение, объект незавершенного строительства	23:29:0305001
5.	Адрес здания, сооружения, объекта незавершенного строительства	—
5.1.	Сведения о местоположении здания, сооружения, объекта незавершенного строительства (при отсутствии адреса) в структурированном в соответствии с федеральной информационной адресной системой виде	Российская Федерация, Краснодарский край, Тбилисский р-н, Северин х, Дзержинского ул, д 32
5.2.	Дополнительные сведения о местоположении	—
6.	Иные сведения	—

3. Пояснения к сведениям об объекте недвижимости с кадастровым номером 23:29:0305001:184 :

1.	—
----	---

1. Сведения о характерных точках контура объекта недвижимости с кадастровым номером 23:29:0305001:194 :

Система координат				МСК-23, зона 2			Зона № 2	
Обоз- начение харак- терных точек границ	Содержатся в Едином государственном реестре недвижимости			Определены в ходе выполнения комплексных кадастровых работ			Метод определения координат	Формулы, примененные для расчета средней квадратической погрешности определения координат характерных точек (Mt), м, с подставленными в такие формулы значениями и итоговые (вычисленные) значения Mt, м
	координаты, м		Радиус, м	координаты, м		Радиус, м		
	X	Y	R	X	Y	R		
1	2	3	4	5	6	7	8	9
—	—	—	—	—	—	—	—	—
—	—	—	—	—	—	—		
—	—	—	—	—	—	—		
—	—	—	—	—	—	—		

1	2	3	4	5	6	7	8	9
—	—	—	—	—	—	—	—	—
2. Сведения о характеристиках объекта недвижимости с кадастровым номером							23:29:0305001:194	
№ п/п	Наименование характеристики					Значение характеристики		
1	2					3		
1.	Вид объекта недвижимости					Здание		
2.	Ранее присвоенный государственный учетный номер (инвентарный) здания, сооружения, объекта незавершенного строительства					—		
3.	Кадастровый номер земельного участка (земельных участков), в границах которого (которых) расположены здание, сооружение, объект незавершенного строительства					—		
4.	Уникальный учетный номер кадастрового квартала, в границах которого расположены здание, сооружение, объект незавершенного строительства					23:29:0305001		
5.	Адрес здания, сооружения, объекта незавершенного строительства					—		
5.1.	Сведения о местоположении здания, сооружения, объекта незавершенного строительства (при отсутствии адреса) в структурированном в соответствии с федеральной информационной адресной системой виде					Российская Федерация, Краснодарский край, Тбилисский р-н, Северин х, Красная ул, д 19/1		
5.2.	Дополнительные сведения о местоположении					с/п Тбилиское		
6.	Иные сведения					—		
3. Пояснения к сведениям об объекте недвижимости с кадастровым номером							23:29:0305001:194	
1.	—							
1. Сведения о характерных точках контура объекта недвижимости с кадастровым номером							23:29:0305001:298	
Система координат				МСК-23, зона 2			Зона № 2	
Обозначение характерных точек границ	Содержатся в Едином государственном реестре недвижимости			Определены в ходе выполнения комплексных кадастровых работ			Метод определения координат	Формулы, примененные для расчета средней квадратической погрешности определения координат характерных точек (Mt), м, с подставленными в такие формулы значениями и итоговые (вычисленные) значения Mt, м
	координаты, м		Радиус, м	координаты, м		Радиус, м		
	X	Y	R	X	Y	R		
1	2	3	4	5	6	7	8	9

1	2	3	4	5	6	7	8	9
—	—	—	—	—	—	—	—	—
—	—	—	—	—	—	—		
—	—	—	—	—	—	—		
—	—	—	—	—	—	—		
—	—	—	—	—	—	—		

2. Сведения о характеристиках объекта недвижимости с кадастровым номером 23:29:0305001:298 :

№ п/п	Наименование характеристики	Значение характеристики
1	2	3
1.	Вид объекта недвижимости	Здание
2.	Ранее присвоенный государственный учетный номер (инвентарный) здания, сооружения, объекта незавершенного строительства	—
3.	Кадастровый номер земельного участка (земельных участков), в границах которого (которых) расположены здание, сооружение, объект незавершенного строительства	—
4.	Уникальный учетный номер кадастрового квартала, в границах которого расположены здание, сооружение, объект незавершенного строительства	23:29:0305001
5.	Адрес здания, сооружения, объекта незавершенного строительства	—
5.1.	Сведения о местоположении здания, сооружения, объекта незавершенного строительства (при отсутствии адреса) в структурированном в соответствии с федеральной информационной адресной системой виде	Российская Федерация, Краснодарский край, Тбилисский р-н, Тбилиское с/п, Северин х, Дзержинского ул, д 10
5.2.	Дополнительные сведения о местоположении	—
6.	Иные сведения	—

3. Пояснения к сведениям об объекте недвижимости с кадастровым номером 23:29:0305001:298 :

1.	—
----	---

1. Сведения о характерных точках контура объекта недвижимости с кадастровым номером 23:29:0305001:307:

Система координат			МСК-23, зона 2				Зона № 2	
Обозначение характерных точек границ	Содержатся в Едином государственном реестре недвижимости			Определены в ходе выполнения комплексных кадастровых работ			Метод определения координат	Формулы, примененные для расчета средней квадратической погрешности определения координат характерных точек (Mt), м, с подставленными в такие формулы значениями и итоговые (вычисленные) значения Mt, м
	координаты, м		Радиус, м	координаты, м		Радиус, м		
	X	Y	R	X	Y	R		
1	2	3	4	5	6	7	8	9
—	—	—	—	—	—	—	—	—
—	—	—	—	—	—	—		
—	—	—	—	—	—	—		
—	—	—	—	—	—	—		
—	—	—	—	—	—	—		
—	—	—	—	—	—	—		
—	—	—	—	—	—	—		
—	—	—	—	—	—	—		
—	—	—	—	—	—	—		
—	—	—	—	—	—	—		
—	—	—	—	—	—	—		
—	—	—	—	—	—	—		
—	—	—	—	—	—	—		
—	—	—	—	—	—	—		
—	—	—	—	—	—	—		
—	—	—	—	—	—	—		

2. Сведения о характеристиках объекта недвижимости с кадастровым номером 23:29:0305001:307:

№ п/п	Наименование характеристики	Значение характеристики
1	2	3
1.	Вид объекта недвижимости	Здание

1	2	3
2.	Ранее присвоенный государственный учетный номер (инвентарный) здания, сооружения, объекта незавершенного строительства	—
3.	Кадастровый номер земельного участка (земельных участков), в границах которого (которых) расположены здание, сооружение, объект незавершенного строительства	—
4.	Уникальный учетный номер кадастрового квартала, в границах которого расположены здание, сооружение, объект незавершенного строительства	23:29:0305001
5.	Адрес здания, сооружения, объекта незавершенного строительства	—
5.1.	Сведения о местоположении здания, сооружения, объекта незавершенного строительства (при отсутствии адреса) в структурированном в соответствии с федеральной информационной адресной системой виде	Российская Федерация, Краснодарский край, Тбилисский р-н, Северин х, Дзержинского ул, д 16
5.2.	Дополнительные сведения о местоположении	—
6.	Иные сведения	—

3. Пояснения к сведениям об объекте недвижимости с кадастровым номером 23:29:0305001:307 :

1.	—
----	---

1. Сведения о характерных точках контура объекта недвижимости с кадастровым номером 23:29:0305001:313 :

Система координат				МСК-23, зона 2			Зона № 2	
Обоз- начение харак- терных точек границ	Содержатся в Едином государственном реестре недвижимости			Определены в ходе выполнения комплексных кадастровых работ			Метод определения координат	Формулы, примененные для расчета средней квадратической погрешности определения координат характерных точек (Mt), м, с подставленными в такие формулы значениями и итоговые (вычисленные) значения Mt, м
	координаты, м		Радиус, м	координаты, м		Радиус, м		
	X	Y	R	X	Y	R		
1	2	3	4	5	6	7	8	9
—	—	—	—	—	—	—	—	—
—	—	—	—	—	—	—		
—	—	—	—	—	—	—		
—	—	—	—	—	—	—		

1	2	3	4	5	6	7	8	9
—	—	—	—	—	—	—	—	—
2. Сведения о характеристиках объекта недвижимости с кадастровым номером							23:29:0305001:313	
№ п/п	Наименование характеристики					Значение характеристики		
1	2					3		
1.	Вид объекта недвижимости					Здание		
2.	Ранее присвоенный государственный учетный номер (инвентарный) здания, сооружения, объекта незавершенного строительства					—		
3.	Кадастровый номер земельного участка (земельных участков), в границах которого (которых) расположены здание, сооружение, объект незавершенного строительства					—		
4.	Уникальный учетный номер кадастрового квартала, в границах которого расположены здание, сооружение, объект незавершенного строительства					23:29:0305001		
5.	Адрес здания, сооружения, объекта незавершенного строительства					—		
5.1.	Сведения о местоположении здания, сооружения, объекта незавершенного строительства (при отсутствии адреса) в структурированном в соответствии с федеральной информационной адресной системой виде					Российская Федерация, Краснодарский край, Тбилисский р-н, Северин х, Красная ул, д 17, гараж 3		
5.2.	Дополнительные сведения о местоположении					—		
6.	Иные сведения					—		
3. Пояснения к сведениям об объекте недвижимости с кадастровым номером							23:29:0305001:313	
1.	—							
1. Сведения о характерных точках контура объекта недвижимости с кадастровым номером							23:29:0305001:315	
Система координат				МСК-23, зона 2			Зона № 2	
Обозначение характерных точек границ	Содержатся в Едином государственном реестре недвижимости			Определены в ходе выполнения комплексных кадастровых работ			Метод определения координат	Формулы, примененные для расчета средней квадратической погрешности определения координат характерных точек (Mt), м, с подставленными в такие формулы значениями и итоговые (вычисленные) значения Mt, м
	координаты, м		Радиус, м	координаты, м		Радиус, м		
	X	Y	R	X	Y	R		
1	2	3	4	5	6	7	8	9

1	2	3	4	5	6	7	8	9
—	—	—	—	—	—	—	—	—
—	—	—	—	—	—	—		
—	—	—	—	—	—	—		
—	—	—	—	—	—	—		
—	—	—	—	—	—	—		
—	—	—	—	—	—	—		
—	—	—	—	—	—	—		
2. Сведения о характеристиках объекта недвижимости с кадастровым номером 23:29:0305001:315 :								
№ п/п	Наименование характеристики					Значение характеристики		
1	2					3		
1.	Вид объекта недвижимости					Здание		
2.	Ранее присвоенный государственный учетный номер (инвентарный) здания, сооружения, объекта незавершенного строительства					—		
3.	Кадастровый номер земельного участка (земельных участков), в границах которого (которых) расположены здание, сооружение, объект незавершенного строительства					—		
4.	Уникальный учетный номер кадастрового квартала, в границах которого расположены здание, сооружение, объект незавершенного строительства					23:29:0305001		
5.	Адрес здания, сооружения, объекта незавершенного строительства					—		
5.1.	Сведения о местоположении здания, сооружения, объекта незавершенного строительства (при отсутствии адреса) в структурированном в соответствии с федеральной информационной адресной системой виде					Российская Федерация, Краснодарский край, Тбилисский р-н, Северин х, Гоголя ул, д 8		
5.2.	Дополнительные сведения о местоположении					—		
6.	Иные сведения					—		
3. Пояснения к сведениям об объекте недвижимости с кадастровым номером 23:29:0305001:315 :								
1.	—							

1. Сведения о характерных точках контура объекта недвижимости с кадастровым номером							23:29:0305001:317	
Система координат				МСК-23, зона 2			Зона № 2	
Обозначение характерных точек границ	Содержатся в Едином государственном реестре недвижимости			Определены в ходе выполнения комплексных кадастровых работ			Метод определения координат	Формулы, примененные для расчета средней квадратической погрешности определения координат характерных точек (Mt), м, с подставленными в такие формулы значениями и итоговые (вычисленные) значения Mt, м
	координаты, м		Радиус, м	координаты, м		Радиус, м		
	X	Y	R	X	Y	R		
1	2	3	4	5	6	7	8	9
—	—	—	—	—	—	—	—	—
—	—	—	—	—	—	—		
—	—	—	—	—	—	—		
—	—	—	—	—	—	—		
—	—	—	—	—	—	—		
2. Сведения о характеристиках объекта недвижимости с кадастровым номером 23:29:0305001:317								
№ п/п	Наименование характеристики					Значение характеристики		
1	2					3		
1.	Вид объекта недвижимости					Здание		
2.	Ранее присвоенный государственный учетный номер (инвентарный) здания, сооружения, объекта незавершенного строительства					—		
3.	Кадастровый номер земельного участка (земельных участков), в границах которого (которых) расположены здание, сооружение, объект незавершенного строительства					—		
4.	Уникальный учетный номер кадастрового квартала, в границах которого расположены здание, сооружение, объект незавершенного строительства					23:29:0305001		
5.	Адрес здания, сооружения, объекта незавершенного строительства					—		
5.1.	Сведения о местоположении здания, сооружения, объекта незавершенного строительства (при отсутствии адреса) в структурированном в соответствии с федеральной информационной адресной системой виде					Российская Федерация, Краснодарский край, Тбилисский р-н, Северин х, Гоголя ул, д 7		
5.2.	Дополнительные сведения о местоположении					—		

1	2				3			
6.	Иные сведения				—			
3. Пояснения к сведениям об объекте недвижимости с кадастровым номером 23:29:0305001:317 :								
1.	—							
1. Сведения о характерных точках контура объекта недвижимости с кадастровым номером 23:29:0305001:318 :								
Система координат МСК-23, зона 2				Зона № 2				
Обоз- начение харак- терных точек границ	Содержатся в Едином государственном реестре недвижимости			Определены в ходе выполнения комплексных кадастровых работ			Метод определения координат	Формулы, примененные для расчета средней квадратической погрешности определения координат характерных точек (Mt), м, с подставленными в такие формулы значениями и итоговые (вычисленные) значения Mt, м
	координаты, м		Радиус, м	координаты, м		Радиус, м		
	X	Y	R	X	Y	R		
1	2	3	4	5	6	7	8	9
—	—	—	—	—	—	—	—	—
—	—	—	—	—	—	—		
—	—	—	—	—	—	—		
—	—	—	—	—	—	—		
—	—	—	—	—	—	—		
2. Сведения о характеристиках объекта недвижимости с кадастровым номером 23:29:0305001:318 :								
№ п/п	Наименование характеристики				Значение характеристики			
1	2				3			
1.	Вид объекта недвижимости				Здание			
2.	Ранее присвоенный государственный учетный номер (инвентарный) здания, сооружения, объекта незавершенного строительства				—			
3.	Кадастровый номер земельного участка (земельных участков), в границах которого (которых) расположены здание, сооружение, объект незавершенного строительства				—			
4.	Уникальный учетный номер кадастрового квартала, в границах которого расположены здание, сооружение, объект незавершенного строительства				23:29:0305001			

1	2					3		
5.	Адрес здания, сооружения, объекта незавершенного строительства					—		
5.1.	Сведения о местоположении здания, сооружения, объекта незавершенного строительства (при отсутствии адреса) в структурированном в соответствии с федеральной информационной адресной системой виде					Российская Федерация, Краснодарский край, Тбилисский р-н, Северин х, Гоголя ул, д 6/12		
5.2.	Дополнительные сведения о местоположении					—		
6.	Иные сведения					—		
3. Пояснения к сведениям об объекте недвижимости с кадастровым номером 23:29:0305001:318 :								
1.	—							
1. Сведения о характерных точках контура объекта недвижимости с кадастровым номером 23:29:0305001:319 :								
Система координат МСК-23, зона 2 Зона № 2								
Обоз- начение харак- терных точек границ	Содержатся в Едином государственном реестре недвижимости			Определены в ходе выполнения комплексных кадастровых работ			Метод определения координат	Формулы, примененные для расчета средней квадратической погрешности определения координат характерных точек (Mt), м, с подставленными в такие формулы значениями и итоговые (вычисленные) значения Mt, м
	координаты, м		Радиус, м	координаты, м		Радиус, м		
	X	Y	R	X	Y	R		
1	2	3	4	5	6	7	8	9
—	—	—	—	—	—	—	—	—
—	—	—	—	—	—	—		
—	—	—	—	—	—	—		
—	—	—	—	—	—	—		
—	—	—	—	—	—	—		
—	—	—	—	—	—	—		
—	—	—	—	—	—	—		
2. Сведения о характеристиках объекта недвижимости с кадастровым номером 23:29:0305001:319 :								
№ п/п	Наименование характеристики					Значение характеристики		
1	2					3		
1.	Вид объекта недвижимости					Здание		

1	2	3
2.	Ранее присвоенный государственный учетный номер (инвентарный) здания, сооружения, объекта незавершенного строительства	—
3.	Кадастровый номер земельного участка (земельных участков), в границах которого (которых) расположены здание, сооружение, объект незавершенного строительства	—
4.	Уникальный учетный номер кадастрового квартала, в границах которого расположены здание, сооружение, объект незавершенного строительства	23:29:0305001
5.	Адрес здания, сооружения, объекта незавершенного строительства	—
5.1.	Сведения о местоположении здания, сооружения, объекта незавершенного строительства (при отсутствии адреса) в структурированном в соответствии с федеральной информационной адресной системой виде	Российская Федерация, Краснодарский край, Тбилисский р-н, Северин х, Дзержинского ул, д 28
5.2.	Дополнительные сведения о местоположении	—
6.	Иные сведения	—

3. Пояснения к сведениям об объекте недвижимости с кадастровым номером 23:29:0305001:319 :

1.	—
----	---

1. Сведения о характерных точках контура объекта недвижимости с кадастровым номером 23:29:0305001:320 :

Система координат				МСК-23, зона 2			Зона № 2	
Обоз- начение харак- терных точек границ	Содержатся в Едином государственном реестре недвижимости			Определены в ходе выполнения комплексных кадастровых работ			Метод определения координат	Формулы, примененные для расчета средней квадратической погрешности определения координат характерных точек (Mt), м, с подставленными в такие формулы значениями и итоговые (вычисленные) значения Mt, м
	координаты, м		Радиус, м	координаты, м		Радиус, м		
	X	Y	R	X	Y	R		
1	2	3	4	5	6	7	8	9
—	—	—	—	—	—	—	—	—
—	—	—	—	—	—	—		
—	—	—	—	—	—	—		
—	—	—	—	—	—	—		

1	2	3	4	5	6	7	8	9
—	—	—	—	—	—	—	—	—
2. Сведения о характеристиках объекта недвижимости с кадастровым номером							23:29:0305001:320	
№ п/п	Наименование характеристики					Значение характеристики		
1	2					3		
1.	Вид объекта недвижимости					Здание		
2.	Ранее присвоенный государственный учетный номер (инвентарный) здания, сооружения, объекта незавершенного строительства					—		
3.	Кадастровый номер земельного участка (земельных участков), в границах которого (которых) расположены здание, сооружение, объект незавершенного строительства					—		
4.	Уникальный учетный номер кадастрового квартала, в границах которого расположены здание, сооружение, объект незавершенного строительства					23:29:0305001		
5.	Адрес здания, сооружения, объекта незавершенного строительства					—		
5.1.	Сведения о местоположении здания, сооружения, объекта незавершенного строительства (при отсутствии адреса) в структурированном в соответствии с федеральной информационной адресной системой виде					Российская Федерация, Краснодарский край, Тбилисский р-н, Северин х, Гоголя ул, д 29		
5.2.	Дополнительные сведения о местоположении					—		
6.	Иные сведения					—		
3. Пояснения к сведениям об объекте недвижимости с кадастровым номером							23:29:0305001:320	
1.	—							
1. Сведения о характерных точках контура объекта недвижимости с кадастровым номером							23:29:0305001:321	
Система координат				МСК-23, зона 2			Зона № 2	
Обозначение характерных точек границ	Содержатся в Едином государственном реестре недвижимости			Определены в ходе выполнения комплексных кадастровых работ			Метод определения координат	Формулы, примененные для расчета средней квадратической погрешности определения координат характерных точек (Mt), м, с подставленными в такие формулы значениями и итоговые (вычисленные) значения Mt, м
	координаты, м		Радиус, м	координаты, м		Радиус, м		
	X	Y	R	X	Y	R		
1	2	3	4	5	6	7	8	9

1	2	3	4	5	6	7	8	9	
—	—	—	—	—	—	—	—	—	
—	—	—	—	—	—	—			
—	—	—	—	—	—	—			
—	—	—	—	—	—	—			
—	—	—	—	—	—	—			
2. Сведения о характеристиках объекта недвижимости с кадастровым номером								23:29:0305001:321	:
№ п/п	Наименование характеристики					Значение характеристики			
1	2					3			
1.	Вид объекта недвижимости					Здание			
2.	Ранее присвоенный государственный учетный номер (инвентарный) здания, сооружения, объекта незавершенного строительства					—			
3.	Кадастровый номер земельного участка (земельных участков), в границах которого (которых) расположены здание, сооружение, объект незавершенного строительства					—			
4.	Уникальный учетный номер кадастрового квартала, в границах которого расположены здание, сооружение, объект незавершенного строительства					23:29:0305001			
5.	Адрес здания, сооружения, объекта незавершенного строительства					—			
5.1.	Сведения о местоположении здания, сооружения, объекта незавершенного строительства (при отсутствии адреса) в структурированном в соответствии с федеральной информационной адресной системой виде					Российская Федерация, Краснодарский край, Тбилисский р-н, Северин х, Дзержинского ул, д 14			
5.2.	Дополнительные сведения о местоположении					—			
6.	Иные сведения					—			
3. Пояснения к сведениям об объекте недвижимости с кадастровым номером								23:29:0305001:321	:
1.	—								

1. Сведения о характерных точках контура объекта недвижимости с кадастровым номером 23:29:0305001:322:

Система координат			МСК-23, зона 2				Зона № 2	
Обозначение характерных точек границ	Содержатся в Едином государственном реестре недвижимости			Определены в ходе выполнения комплексных кадастровых работ			Метод определения координат	Формулы, примененные для расчета средней квадратической погрешности определения координат характерных точек (Mt), м, с подставленными в такие формулы значениями и итоговые (вычисленные) значения Mt, м
	координаты, м		Радиус, м	координаты, м		Радиус, м		
	X	Y	R	X	Y	R		
1	2	3	4	5	6	7	8	9
—	—	—	—	—	—	—	—	—
—	—	—	—	—	—	—		
—	—	—	—	—	—	—		
—	—	—	—	—	—	—		
—	—	—	—	—	—	—		
—	—	—	—	—	—	—		
—	—	—	—	—	—	—		

2. Сведения о характеристиках объекта недвижимости с кадастровым номером 23:29:0305001:322:

№ п/п	Наименование характеристики	Значение характеристики
1	2	3
1.	Вид объекта недвижимости	Здание
2.	Ранее присвоенный государственный учетный номер (инвентарный) здания, сооружения, объекта незавершенного строительства	—
3.	Кадастровый номер земельного участка (земельных участков), в границах которого (которых) расположены здание, сооружение, объект незавершенного строительства	—
4.	Уникальный учетный номер кадастрового квартала, в границах которого расположены здание, сооружение, объект незавершенного строительства	23:29:0305001

1	2					3		
5.	Адрес здания, сооружения, объекта незавершенного строительства					—		
5.1.	Сведения о местоположении здания, сооружения, объекта незавершенного строительства (при отсутствии адреса) в структурированном в соответствии с федеральной информационной адресной системой виде					Российская Федерация, Краснодарский край, Тбилисский р-н, Северин х, Дзержинского ул, д 28		
5.2.	Дополнительные сведения о местоположении					—		
6.	Иные сведения					—		
3. Пояснения к сведениям об объекте недвижимости с кадастровым номером 23:29:0305001:322 :								
1.	—							
1. Сведения о характерных точках контура объекта недвижимости с кадастровым номером 23:29:0305001:332 :								
Система координат МСК-23, зона 2 Зона № 2								
Обоз- начение харак- терных точек границ	Содержатся в Едином государственном реестре недвижимости			Определены в ходе выполнения комплексных кадастровых работ			Метод определения координат	Формулы, примененные для расчета средней квадратической погрешности определения координат характерных точек (Mt), м, с подставленными в такие формулы значениями и итоговые (вычисленные) значения Mt, м
	координаты, м		Радиус, м	координаты, м		Радиус, м		
	X	Y	R	X	Y	R		
1	2	3	4	5	6	7	8	9
—	—	—	—	—	—	—	—	—
—	—	—	—	—	—	—		
—	—	—	—	—	—	—		
—	—	—	—	—	—	—		
—	—	—	—	—	—	—		
2. Сведения о характеристиках объекта недвижимости с кадастровым номером 23:29:0305001:332 :								
№ п/п	Наименование характеристики					Значение характеристики		
1	2					3		
1.	Вид объекта недвижимости					Здание		
2.	Ранее присвоенный государственный учетный номер (инвентарный) здания, сооружения, объекта незавершенного строительства					—		

1	2					3		
3.	Кадастровый номер земельного участка (земельных участков), в границах которого (которых) расположены здание, сооружение, объект незавершенного строительства					—		
4.	Уникальный учетный номер кадастрового квартала, в границах которого расположены здание, сооружение, объект незавершенного строительства					23:29:0305001		
5.	Адрес здания, сооружения, объекта незавершенного строительства					—		
5.1.	Сведения о местоположении здания, сооружения, объекта незавершенного строительства (при отсутствии адреса) в структурированном в соответствии с федеральной информационной адресной системой виде					Российская Федерация, Краснодарский край, Тбилисский р-н, Тбилиское сельское поселение с/с, Северин х, Гоголя ул, д 8 «А»		
5.2.	Дополнительные сведения о местоположении					—		
6.	Иные сведения					—		
3. Пояснения к сведениям об объекте недвижимости с кадастровым номером 23:29:0305001:332 :								
1.	—							
1. Сведения о характерных точках контура объекта недвижимости с кадастровым номером 23:29:0305001:338 :								
Система координат МСК-23, зона 2 Зона № 2								
Обозначение характерных точек границ	Содержатся в Едином государственном реестре недвижимости			Определены в ходе выполнения комплексных кадастровых работ			Метод определения координат	Формулы, примененные для расчета средней квадратической погрешности определения координат характерных точек (Mt), м, с подставленными в такие формулы значениями и итоговые (вычисленные) значения Mt, м
	координаты, м		Радиус, м	координаты, м		Радиус, м		
	X	Y	R	X	Y	R		
1	2	3	4	5	6	7	8	9
—	—	—	—	—	—	—	—	—
—	—	—	—	—	—	—		
—	—	—	—	—	—	—		
—	—	—	—	—	—	—		
—	—	—	—	—	—	—		
2. Сведения о характеристиках объекта недвижимости с кадастровым номером 23:29:0305001:338 :								
№ п/п	Наименование характеристики					Значение характеристики		

1	2				3			
1.	Вид объекта недвижимости				Здание			
2.	Ранее присвоенный государственный учетный номер (инвентарный) здания, сооружения, объекта незавершенного строительства				—			
3.	Кадастровый номер земельного участка (земельных участков), в границах которого (которых) расположены здание, сооружение, объект незавершенного строительства				—			
4.	Уникальный учетный номер кадастрового квартала, в границах которого расположены здание, сооружение, объект незавершенного строительства				23:29:0305001			
5.	Адрес здания, сооружения, объекта незавершенного строительства				—			
5.1.	Сведения о местоположении здания, сооружения, объекта незавершенного строительства (при отсутствии адреса) в структурированном в соответствии с федеральной информационной адресной системой виде				Российская Федерация, Краснодарский край, Тбилисский р-н, Северин х, Гоголя ул, д 25, строен 11			
5.2.	Дополнительные сведения о местоположении				—			
6.	Иные сведения				—			
3. Пояснения к сведениям об объекте недвижимости с кадастровым номером 23:29:0305001:338 :								
1.	—							
1. Сведения о характерных точках контура объекта недвижимости с кадастровым номером 23:29:0305001:339 :								
Система координат МСК-23, зона 2 Зона № 2								
Обоз- начение харак- терных точек границ	Содержатся в Едином государственном реестре недвижимости			Определены в ходе выполнения комплексных кадастровых работ			Метод определения координат	Формулы, примененные для расчета средней квадратической погрешности определения координат характерных точек (Mt), м, с подставленными в такие формулы значениями и итоговые (вычисленные) значения Mt, м
	координаты, м		Радиус, м	координаты, м		Радиус, м		
	X	Y	R	X	Y	R		
1	2	3	4	5	6	7	8	9
—	—	—	—	—	—	—	—	—
—	—	—	—	—	—	—		
—	—	—	—	—	—	—		
—	—	—	—	—	—	—		

1	2	3	4	5	6	7	8	9	
—	—	—	—	—	—	—	—	—	
—	—	—	—	—	—	—			
—	—	—	—	—	—	—			
2. Сведения о характеристиках объекта недвижимости с кадастровым номером								23:29:0305001:339	:
№ п/п	Наименование характеристики						Значение характеристики		
1	2						3		
1.	Вид объекта недвижимости						Здание		
2.	Ранее присвоенный государственный учетный номер (инвентарный) здания, сооружения, объекта незавершенного строительства						—		
3.	Кадастровый номер земельного участка (земельных участков), в границах которого (которых) расположены здание, сооружение, объект незавершенного строительства						—		
4.	Уникальный учетный номер кадастрового квартала, в границах которого расположены здание, сооружение, объект незавершенного строительства						23:29:0305001		
5.	Адрес здания, сооружения, объекта незавершенного строительства						—		
5.1.	Сведения о местоположении здания, сооружения, объекта незавершенного строительства (при отсутствии адреса) в структурированном в соответствии с федеральной информационной адресной системой виде						Российская Федерация, Краснодарский край, Тбилисский р-н, Северин х, Дзержинского ул, д 26		
5.2.	Дополнительные сведения о местоположении						—		
6.	Иные сведения						—		
3. Пояснения к сведениям об объекте недвижимости с кадастровым номером								23:29:0305001:339	:
1.	—								

1. Сведения о характерных точках контура объекта недвижимости с кадастровым номером							23:29:0305001:351	
Система координат				МСК-23, зона 2			Зона № 2	
Обозначение характерных точек границ	Содержатся в Едином государственном реестре недвижимости			Определены в ходе выполнения комплексных кадастровых работ			Метод определения координат	Формулы, примененные для расчета средней квадратической погрешности определения координат характерных точек (Mt), м, с подставленными в такие формулы значениями и итоговые (вычисленные) значения Mt, м
	координаты, м		Радиус, м	координаты, м		Радиус, м		
	X	Y	R	X	Y	R		
1	2	3	4	5	6	7	8	9
—	—	—	—	—	—	—	—	—
—	—	—	—	—	—	—		
—	—	—	—	—	—	—		
—	—	—	—	—	—	—		
—	—	—	—	—	—	—		
2. Сведения о характеристиках объекта недвижимости с кадастровым номером								
23:29:0305001:351								
№ п/п	Наименование характеристики					Значение характеристики		
1	2					3		
1.	Вид объекта недвижимости					Здание		
2.	Ранее присвоенный государственный учетный номер (инвентарный) здания, сооружения, объекта незавершенного строительства					—		
3.	Кадастровый номер земельного участка (земельных участков), в границах которого (которых) расположены здание, сооружение, объект незавершенного строительства					—		
4.	Уникальный учетный номер кадастрового квартала, в границах которого расположены здание, сооружение, объект незавершенного строительства					23:29:0305001		
5.	Адрес здания, сооружения, объекта незавершенного строительства					—		
5.1.	Сведения о местоположении здания, сооружения, объекта незавершенного строительства (при отсутствии адреса) в структурированном в соответствии с федеральной информационной адресной системой виде					Российская Федерация, Краснодарский край, Тбилисский р-н, Северин х, Красная ул, д 27		
5.2.	Дополнительные сведения о местоположении					—		

1	2				3			
6.	Иные сведения				—			
3. Пояснения к сведениям об объекте недвижимости с кадастровым номером 23:29:0305001:351:								
1.	—							
1. Сведения о характерных точках контура объекта недвижимости с кадастровым номером 23:29:0305001:355:								
Система координат МСК-23, зона 2 Зона № 2								
Обоз- начение харак- терных точек границ	Содержатся в Едином государственном реестре недвижимости			Определены в ходе выполнения комплексных кадастровых работ			Метод определения координат	Формулы, примененные для расчета средней квадратической погрешности определения координат характерных точек (Mt), м, с подставленными в такие формулы значениями и итоговые (вычисленные) значения Mt, м
	координаты, м		Радиус, м	координаты, м		Радиус, м		
	X	Y	R	X	Y	R		
1	2	3	4	5	6	7	8	9
—	—	—	—	—	—	—	—	—
—	—	—	—	—	—	—		
—	—	—	—	—	—	—		
—	—	—	—	—	—	—		
—	—	—	—	—	—	—		
2. Сведения о характеристиках объекта недвижимости с кадастровым номером 23:29:0305001:355:								
№ п/п	Наименование характеристики				Значение характеристики			
1	2				3			
1.	Вид объекта недвижимости				Здание			
2.	Ранее присвоенный государственный учетный номер (инвентарный) здания, сооружения, объекта незавершенного строительства				—			
3.	Кадастровый номер земельного участка (земельных участков), в границах которого (которых) расположены здание, сооружение, объект незавершенного строительства				—			
4.	Уникальный учетный номер кадастрового квартала, в границах которого расположены здание, сооружение, объект незавершенного строительства				23:29:0305001			

2. Сведения о характеристиках объекта недвижимости с кадастровым номером 23:29:0305001:376 :

№ п/п	Наименование характеристики	Значение характеристики
1	2	3
1.	Вид объекта недвижимости	Здание
2.	Ранее присвоенный государственный учетный номер (инвентарный) здания, сооружения, объекта незавершенного строительства	—
3.	Кадастровый номер земельного участка (земельных участков), в границах которого (которых) расположены здание, сооружение, объект незавершенного строительства	—
4.	Уникальный учетный номер кадастрового квартала, в границах которого расположены здание, сооружение, объект незавершенного строительства	23:29:0305001
5.	Адрес здания, сооружения, объекта незавершенного строительства	—
5.1.	Сведения о местоположении здания, сооружения, объекта незавершенного строительства (при отсутствии адреса) в структурированном в соответствии с федеральной информационной адресной системой виде	Российская Федерация, Краснодарский край, Тбилисский р-н, Северин х, Дзержинского ул, д 20
5.2.	Дополнительные сведения о местоположении	—
6.	Иные сведения	—

3. Пояснения к сведениям об объекте недвижимости с кадастровым номером 23:29:0305001:376 :

1.	—
----	---

1. Сведения о характерных точках контура объекта недвижимости с кадастровым номером 23:29:0305001:87 :

Система координат МСК-23, зона 2							Зона № 2	
Обозначение характерных точек границ	Содержатся в Едином государственном реестре недвижимости			Определены в ходе выполнения комплексных кадастровых работ			Метод определения координат	Формулы, примененные для расчета средней квадратической погрешности определения координат характерных точек (Mt), м, с подставленными в такие формулы значениями и итоговые (вычисленные) значения Mt, м
	координаты, м		Радиус, м	координаты, м		Радиус, м		
	X	Y	R	X	Y	R		
1	2	3	4	5	6	7	8	9
—	—	—	—	—	—	—	—	—
—	—	—	—	—	—	—		

1	2	3	4	5	6	7	8	9	
—	—	—	—	—	—	—	—	—	
—	—	—	—	—	—	—			
—	—	—	—	—	—	—			
2. Сведения о характеристиках объекта недвижимости с кадастровым номером								23:29:0305001:87	:
№ п/п	Наименование характеристики					Значение характеристики			
1	2					3			
1.	Вид объекта недвижимости					Здание			
2.	Ранее присвоенный государственный учетный номер (инвентарный) здания, сооружения, объекта незавершенного строительства					—			
3.	Кадастровый номер земельного участка (земельных участков), в границах которого (которых) расположены здание, сооружение, объект незавершенного строительства					—			
4.	Уникальный учетный номер кадастрового квартала, в границах которого расположены здание, сооружение, объект незавершенного строительства					23:29:0305001			
5.	Адрес здания, сооружения, объекта незавершенного строительства					—			
5.1.	Сведения о местоположении здания, сооружения, объекта незавершенного строительства (при отсутствии адреса) в структурированном в соответствии с федеральной информационной адресной системой виде					Российская Федерация, Краснодарский край, Тбилисский р-н, Северин х, Красная ул, д 19 гараж №7			
5.2.	Дополнительные сведения о местоположении					—			
6.	Иные сведения					—			
3. Пояснения к сведениям об объекте недвижимости с кадастровым номером								23:29:0305001:87	:
1.	—								

1. Сведения о характерных точках контура объекта недвижимости с кадастровым номером							23:29:0305001:93	
Система координат				МСК-23, зона 2			Зона № 2	
Обозначение характерных точек границ	Содержатся в Едином государственном реестре недвижимости			Определены в ходе выполнения комплексных кадастровых работ			Метод определения координат	Формулы, примененные для расчета средней квадратической погрешности определения координат характерных точек (Mt), м, с подставленными в такие формулы значениями и итоговые (вычисленные) значения Mt, м
	координаты, м		Радиус, м	координаты, м		Радиус, м		
	X	Y	R	X	Y	R		
1	2	3	4	5	6	7	8	9
—	—	—	—	—	—	—	—	—
—	—	—	—	—	—	—		
—	—	—	—	—	—	—		
—	—	—	—	—	—	—		
—	—	—	—	—	—	—		
2. Сведения о характеристиках объекта недвижимости с кадастровым номером								
23:29:0305001:93								
№ п/п	Наименование характеристики					Значение характеристики		
1	2					3		
1.	Вид объекта недвижимости					Здание		
2.	Ранее присвоенный государственный учетный номер (инвентарный) здания, сооружения, объекта незавершенного строительства					—		
3.	Кадастровый номер земельного участка (земельных участков), в границах которого (которых) расположены здание, сооружение, объект незавершенного строительства					—		
4.	Уникальный учетный номер кадастрового квартала, в границах которого расположены здание, сооружение, объект незавершенного строительства					23:29:0305001		
5.	Адрес здания, сооружения, объекта незавершенного строительства					—		
5.1.	Сведения о местоположении здания, сооружения, объекта незавершенного строительства (при отсутствии адреса) в структурированном в соответствии с федеральной информационной адресной системой виде					352350, Российская Федерация, Краснодарский край, Тбилисский р-н, Северин х, Гоголя ул, д 19		
5.2.	Дополнительные сведения о местоположении					—		

1	2				3			
6.	Иные сведения				—			
3. Пояснения к сведениям об объекте недвижимости с кадастровым номером 23:29:0305001:93 :								
1.	—							
1. Сведения о характерных точках контура объекта недвижимости с кадастровым номером 23:29:0305001:94 :								
Система координат МСК-23, зона 2 Зона № 2								
Обоз- начение харак- терных точек границ	Содержатся в Едином государственном реестре недвижимости			Определены в ходе выполнения комплексных кадастровых работ			Метод определения координат	Формулы, примененные для расчета средней квадратической погрешности определения координат характерных точек (Mt), м, с подставленными в такие формулы значениями и итоговые (вычисленные) значения Mt, м
	координаты, м		Радиус, м	координаты, м		Радиус, м		
	X	Y	R	X	Y	R		
1	2	3	4	5	6	7	8	9
—	—	—	—	—	—	—	—	—
—	—	—	—	—	—	—		
—	—	—	—	—	—	—		
—	—	—	—	—	—	—		
—	—	—	—	—	—	—		
2. Сведения о характеристиках объекта недвижимости с кадастровым номером 23:29:0305001:94 :								
№ п/п	Наименование характеристики				Значение характеристики			
1	2				3			
1.	Вид объекта недвижимости				Здание			
2.	Ранее присвоенный государственный учетный номер (инвентарный) здания, сооружения, объекта незавершенного строительства				—			
3.	Кадастровый номер земельного участка (земельных участков), в границах которого (которых) расположены здание, сооружение, объект незавершенного строительства				—			
4.	Уникальный учетный номер кадастрового квартала, в границах которого расположены здание, сооружение, объект незавершенного строительства				23:29:0305001			

1	2				3			
5.	Адрес здания, сооружения, объекта незавершенного строительства				—			
5.1.	Сведения о местоположении здания, сооружения, объекта незавершенного строительства (при отсутствии адреса) в структурированном в соответствии с федеральной информационной адресной системой виде				352350, Российская Федерация, Краснодарский край, Тбилисский р-н, Тбилиское с/п, Северин х, Гоголя ул, д 23			
5.2.	Дополнительные сведения о местоположении				—			
6.	Иные сведения				—			
3. Пояснения к сведениям об объекте недвижимости с кадастровым номером 23:29:0305001:94 :								
1.	—							
1. Сведения о характерных точках контура объекта недвижимости с кадастровым номером 23:29:0305009:121 :								
Система координат МСК-23, зона 2 Зона № 2								
Обоз- начение харак- терных точек границ	Содержатся в Едином государственном реестре недвижимости			Определены в ходе выполнения комплексных кадастровых работ			Метод определения координат	Формулы, примененные для расчета средней квадратической погрешности определения координат характерных точек (Mt), м, с подставленными в такие формулы значениями и итоговые (вычисленные) значения Mt, м
	координаты, м		Радиус, м	координаты, м		Радиус, м		
	X	Y	R	X	Y	R		
1	2	3	4	5	6	7	8	9
—	—	—	—	—	—	—	—	—
—	—	—	—	—	—	—		
—	—	—	—	—	—	—		
—	—	—	—	—	—	—		
—	—	—	—	—	—	—		
—	—	—	—	—	—	—		
—	—	—	—	—	—	—		
—	—	—	—	—	—	—		
2. Сведения о характеристиках объекта недвижимости с кадастровым номером 23:29:0305009:121 :								
№ п/п	Наименование характеристики				Значение характеристики			
1	2				3			
1.	Вид объекта недвижимости				Здание			

1	2	3
2.	Ранее присвоенный государственный учетный номер (инвентарный) здания, сооружения, объекта незавершенного строительства	Инвентарный номер 12147, Кадастровый номер 23:29:0305009:0:12
3.	Кадастровый номер земельного участка (земельных участков), в границах которого (которых) расположены здание, сооружение, объект незавершенного строительства	23:29:0305009:53
4.	Уникальный учетный номер кадастрового квартала, в границах которого расположены здание, сооружение, объект незавершенного строительства	23:29:0305009
5.	Адрес здания, сооружения, объекта незавершенного строительства	—
5.1.	Сведения о местоположении здания, сооружения, объекта незавершенного строительства (при отсутствии адреса) в структурированном в соответствии с федеральной информационной адресной системой виде	
5.2.	Дополнительные сведения о местоположении	Краснодарский край, р-н. Тбилисский, х. Северин, ул. Дзержинского, д. 1
6.	Иные сведения	—

3. Пояснения к сведениям об объекте недвижимости с кадастровым номером 23:29:0305009:121:		
1.	—	

1. Сведения о характерных точках контура объекта недвижимости с кадастровым номером 23:29:0305005:293:		
--	--	--

Система координат			МСК-23, зона 2			Зона № 2		
Обозначение характерных точек границ	Содержатся в Едином государственном реестре недвижимости			Определены в ходе выполнения комплексных кадастровых работ			Метод определения координат	Формулы, примененные для расчета средней квадратической погрешности определения координат характерных точек (Mt), м, с подставленными в такие формулы значениями и итоговые (вычисленные) значения Mt, м
	координаты, м		Радиус, м	координаты, м		Радиус, м		
	X	Y	R	X	Y	R		
1	2	3	4	5	6	7	8	9
—	—	—	—	—	—	—	—	—
—	—	—	—	—	—	—		
—	—	—	—	—	—	—		
—	—	—	—	—	—	—		

1	2	3	4	5	6	7	8	9
—	—	—	—	—	—	—	—	—
2. Сведения о характеристиках объекта недвижимости с кадастровым номером							23:29:0305005:293	
№ п/п	Наименование характеристики					Значение характеристики		
1	2					3		
1.	Вид объекта недвижимости					Здание		
2.	Ранее присвоенный государственный учетный номер (инвентарный) здания, сооружения, объекта незавершенного строительства					Инвентарный номер 11851, Кадастровый номер 23:29:0305005:0:955		
3.	Кадастровый номер земельного участка (земельных участков), в границах которого (которых) расположены здание, сооружение, объект незавершенного строительства					23:29:0305009:50, 23:29:0305009:51		
4.	Уникальный учетный номер кадастрового квартала, в границах которого расположены здание, сооружение, объект незавершенного строительства					23:29:0305009		
5.	Адрес здания, сооружения, объекта незавершенного строительства					—		
5.1.	Сведения о местоположении здания, сооружения, объекта незавершенного строительства (при отсутствии адреса) в структурированном в соответствии с федеральной информационной адресной системой виде							
5.2.	Дополнительные сведения о местоположении					Краснодарский край, р-н Тбилисский, х. Северин, ул. Ленина, д. 22		
6.	Иные сведения					—		
3. Пояснения к сведениям об объекте недвижимости с кадастровым номером							23:29:0305005:293	
1.	—							
1. Сведения о характерных точках контура объекта недвижимости с кадастровым номером							23:29:0305001:175	
Система координат				МСК-23, зона 2			Зона № 2	
Обозначение характерных точек границ	Содержатся в Едином государственном реестре недвижимости			Определены в ходе выполнения комплексных кадастровых работ			Метод определения координат	Формулы, примененные для расчета средней квадратической погрешности определения координат характерных точек (Mt), м, с подставленными в такие формулы значениями и итоговые (вычисленные) значения Mt, м
	координаты, м		Радиус, м	координаты, м		Радиус, м		
	X	Y	R	X	Y	R		
1	2	3	4	5	6	7	8	9

1	2	3	4	5	6	7	8	9
—	—	—	—	—	—	—	—	—
—	—	—	—	—	—	—		
—	—	—	—	—	—	—		
—	—	—	—	—	—	—		
—	—	—	—	—	—	—		
2. Сведения о характеристиках объекта недвижимости с кадастровым номером 23:29:0305001:175 :								
№ п/п	Наименование характеристики					Значение характеристики		
1	2					3		
1.	Вид объекта недвижимости					Здание		
2.	Ранее присвоенный государственный учетный номер (инвентарный) здания, сооружения, объекта незавершенного строительства					Инвентарный номер 5471, Кадастровый номер 23:29:0305001:0:17		
3.	Кадастровый номер земельного участка (земельных участков), в границах которого (которых) расположены здание, сооружение, объект незавершенного строительства					—		
4.	Уникальный учетный номер кадастрового квартала, в границах которого расположены здание, сооружение, объект незавершенного строительства					23:29:0305001		
5.	Адрес здания, сооружения, объекта незавершенного строительства					—		
5.1.	Сведения о местоположении здания, сооружения, объекта незавершенного строительства (при отсутствии адреса) в структурированном в соответствии с федеральной информационной адресной системой виде							
5.2.	Дополнительные сведения о местоположении					Краснодарский край, р-н Тбилисский, х.Северин, ул.Красная, д.33		
6.	Иные сведения					—		
3. Пояснения к сведениям об объекте недвижимости с кадастровым номером 23:29:0305001:175 :								
1.	—							

1. Сведения о характерных точках контура объекта недвижимости с кадастровым номером							23:29:0305002:213	
Система координат				МСК-23, зона 2			Зона № 2	
Обозначение характерных точек границ	Содержатся в Едином государственном реестре недвижимости			Определены в ходе выполнения комплексных кадастровых работ			Метод определения координат	Формулы, примененные для расчета средней квадратической погрешности определения координат характерных точек (Mt), м, с подставленными в такие формулы значениями и итоговые (вычисленные) значения Mt, м
	координаты, м		Радиус, м	координаты, м		Радиус, м		
	X	Y	R	X	Y	R		
1	2	3	4	5	6	7	8	9
—	—	—	—	—	—	—	—	—
—	—	—	—	—	—	—		
—	—	—	—	—	—	—		
—	—	—	—	—	—	—		
—	—	—	—	—	—	—		
2. Сведения о характеристиках объекта недвижимости с кадастровым номером								
23:29:0305002:213								
№ п/п	Наименование характеристики					Значение характеристики		
1	2					3		
1.	Вид объекта недвижимости					Здание		
2.	Ранее присвоенный государственный учетный номер (инвентарный) здания, сооружения, объекта незавершенного строительства					Инвентарный номер 12511, Кадастровый номер 23:29:0305002:0:15		
3.	Кадастровый номер земельного участка (земельных участков), в границах которого (которых) расположены здание, сооружение, объект незавершенного строительства					—		
4.	Уникальный учетный номер кадастрового квартала, в границах которого расположены здание, сооружение, объект незавершенного строительства					23:29:0305002		
5.	Адрес здания, сооружения, объекта незавершенного строительства					—		
5.1.	Сведения о местоположении здания, сооружения, объекта незавершенного строительства (при отсутствии адреса) в структурированном в соответствии с федеральной информационной адресной системой виде							
5.2.	Дополнительные сведения о местоположении					Краснодарский край, р-н.Тбилисский, с/п Тбилиское, х.Северин, ул.Красная, д.31		

1	2				3			
6.	Иные сведения				—			
3. Пояснения к сведениям об объекте недвижимости с кадастровым номером 23:29:0305002:213 :								
1.	—							
1. Сведения о характерных точках контура объекта недвижимости с кадастровым номером 23:29:0305001:85 :								
Система координат МСК-23, зона 2 Зона № 2								
Обозначение характерных точек границ	Содержатся в Едином государственном реестре недвижимости			Определены в ходе выполнения комплексных кадастровых работ			Метод определения координат	Формулы, примененные для расчета средней квадратической погрешности определения координат характерных точек (Mt), м, с подставленными в такие формулы значениями и итоговые (вычисленные) значения Mt, м
	координаты, м		Радиус, м	координаты, м		Радиус, м		
	X	Y	R	X	Y	R		
1	2	3	4	5	6	7	8	9
—	—	—	—	—	—	—	—	—
—	—	—	—	—	—	—		
—	—	—	—	—	—	—		
—	—	—	—	—	—	—		
—	—	—	—	—	—	—		
2. Сведения о характеристиках объекта недвижимости с кадастровым номером 23:29:0305001:85 :								
№ п/п	Наименование характеристики				Значение характеристики			
1	2				3			
1.	Вид объекта недвижимости				Здание			
2.	Ранее присвоенный государственный учетный номер (инвентарный) здания, сооружения, объекта незавершенного строительства				Инвентарный номер 5470, Кадастровый номер 23:29:0305001:0:1			
3.	Кадастровый номер земельного участка (земельных участков), в границах которого (которых) расположены здание, сооружение, объект незавершенного строительства				—			
4.	Уникальный учетный номер кадастрового квартала, в границах которого расположены здание, сооружение, объект незавершенного строительства				23:29:0305001			

1	2					3		
5.	Адрес здания, сооружения, объекта незавершенного строительства					—		
5.1.	Сведения о местоположении здания, сооружения, объекта незавершенного строительства (при отсутствии адреса) в структурированном в соответствии с федеральной информационной адресной системой виде							
5.2.	Дополнительные сведения о местоположении					Краснодарский край, р-н. Тбилисский, х. Северин, ул. Красная, д. 29		
6.	Иные сведения					—		
3. Пояснения к сведениям об объекте недвижимости с кадастровым номером 23:29:0305001:85 :								
1.	—							
1. Сведения о характерных точках контура объекта недвижимости с кадастровым номером 23:29:0305001:174 :								
Система координат МСК-23, зона 2 Зона № 2								
Обоз- начение харак- терных точек границ	Содержатся в Едином государственном реестре недвижимости			Определены в ходе выполнения комплексных кадастровых работ			Метод определения координат	Формулы, примененные для расчета средней квадратической погрешности определения координат характерных точек (Mt), м, с подставленными в такие формулы значениями и итоговые (вычисленные) значения Mt, м
	координаты, м		Радиус, м	координаты, м		Радиус, м		
	X	Y	R	X	Y	R		
1	2	3	4	5	6	7	8	9
—	—	—	—	—	—	—	—	—
—	—	—	—	—	—	—		
—	—	—	—	—	—	—		
—	—	—	—	—	—	—		
—	—	—	—	—	—	—		
2. Сведения о характеристиках объекта недвижимости с кадастровым номером 23:29:0305001:174 :								
№ п/п	Наименование характеристики					Значение характеристики		
1	2					3		
1.	Вид объекта недвижимости					Здание		
2.	Ранее присвоенный государственный учетный номер (инвентарный) здания, сооружения, объекта незавершенного строительства					Инвентарный номер 5469, Кадастровый номер 23:29:0305001:0:16		

1	2					3				
3.	Кадастровый номер земельного участка (земельных участков), в границах которого (которых) расположены здание, сооружение, объект незавершенного строительства					23:29:0305001:11				
4.	Уникальный учетный номер кадастрового квартала, в границах которого расположены здание, сооружение, объект незавершенного строительства					23:29:0305001				
5.	Адрес здания, сооружения, объекта незавершенного строительства					—				
5.1.	Сведения о местоположении здания, сооружения, объекта незавершенного строительства (при отсутствии адреса) в структурированном в соответствии с федеральной информационной адресной системой виде									
5.2.	Дополнительные сведения о местоположении					Краснодарский край, р-н. Тбилисский, х. Северин, ул. Красная, д. 27				
6.	Иные сведения					—				
3. Пояснения к сведениям об объекте недвижимости с кадастровым номером 23:29:0305001:174 :										
1.	—									
1. Сведения о характерных точках контура объекта недвижимости с кадастровым номером 23:29:0305001:86 :										
Система координат МСК-23, зона 2 Зона № 2										
Обозначение характерных точек границ	Содержатся в Едином государственном реестре недвижимости			Определены в ходе выполнения комплексных кадастровых работ			Метод определения координат	Формулы, примененные для расчета средней квадратической погрешности определения координат характерных точек (Mt), м, с подставленными в такие формулы значениями и итоговые (вычисленные) значения Mt, м		
	координаты, м		Радиус, м	координаты, м		Радиус, м				
	X	Y	R	X	Y	R				
1	2	3	4	5	6	7	8	9		
—	—	—	—	—	—	—	—	—		
—	—	—	—	—	—	—				
—	—	—	—	—	—	—				
—	—	—	—	—	—	—				
—	—	—	—	—	—	—				
2. Сведения о характеристиках объекта недвижимости с кадастровым номером 23:29:0305001:86 :										
№ п/п	Наименование характеристики					Значение характеристики				

1	2				3			
1.	Вид объекта недвижимости				Здание			
2.	Ранее присвоенный государственный учетный номер (инвентарный) здания, сооружения, объекта незавершенного строительства				Инвентарный номер 5467, Кадастровый номер 23:29:0305001:0:2			
3.	Кадастровый номер земельного участка (земельных участков), в границах которого (которых) расположены здание, сооружение, объект незавершенного строительства				—			
4.	Уникальный учетный номер кадастрового квартала, в границах которого расположены здание, сооружение, объект незавершенного строительства				23:29:0305001			
5.	Адрес здания, сооружения, объекта незавершенного строительства				—			
5.1.	Сведения о местоположении здания, сооружения, объекта незавершенного строительства (при отсутствии адреса) в структурированном в соответствии с федеральной информационной адресной системой виде							
5.2.	Дополнительные сведения о местоположении				Краснодарский край, р-н. Тбилисский, х. Северин, ул. Красная, д. 19			
6.	Иные сведения				—			
3. Пояснения к сведениям об объекте недвижимости с кадастровым номером 23:29:0305001:86 :								
1.	—							
1. Сведения о характерных точках контура объекта недвижимости с кадастровым номером 23:29:0305001:155 :								
Система координат МСК-23, зона 2 Зона № 2								
Обоз- начение харак- терных точек границ	Содержатся в Едином государственном реестре недвижимости			Определены в ходе выполнения комплексных кадастровых работ			Метод определения координат	Формулы, примененные для расчета средней квадратической погрешности определения координат характерных точек (Mt), м, с подставленными в такие формулы значениями и итоговые (вычисленные) значения Mt, м
	координаты, м		Радиус, м	координаты, м		Радиус, м		
	X	Y	R	X	Y	R		
1	2	3	4	5	6	7	8	9
—	—	—	—	—	—	—	—	—
—	—	—	—	—	—	—		
—	—	—	—	—	—	—		
—	—	—	—	—	—	—		

1	2	3	4	5	6	7	8	9
—	—	—	—	—	—	—	—	—
2. Сведения о характеристиках объекта недвижимости с кадастровым номером							23:29:0305001:155	
№ п/п	Наименование характеристики					Значение характеристики		
1	2					3		
1.	Вид объекта недвижимости					Здание		
2.	Ранее присвоенный государственный учетный номер (инвентарный) здания, сооружения, объекта незавершенного строительства					Инвентарный номер 5466, Кадастровый номер 23:29:0305001:0:592		
3.	Кадастровый номер земельного участка (земельных участков), в границах которого (которых) расположены здание, сооружение, объект незавершенного строительства					—		
4.	Уникальный учетный номер кадастрового квартала, в границах которого расположены здание, сооружение, объект незавершенного строительства					23:29:0305001		
5.	Адрес здания, сооружения, объекта незавершенного строительства					—		
5.1.	Сведения о местоположении здания, сооружения, объекта незавершенного строительства (при отсутствии адреса) в структурированном в соответствии с федеральной информационной адресной системой виде							
5.2.	Дополнительные сведения о местоположении					Краснодарский край, р-н. Тбилисский, х. Северин, ул. Красная, д. 17		
6.	Иные сведения					—		
3. Пояснения к сведениям об объекте недвижимости с кадастровым номером							23:29:0305001:155	
1.	—							
1. Сведения о характерных точках контура объекта недвижимости с кадастровым номером							23:29:0305001:176	
Система координат				МСК-23, зона 2			Зона № 2	
Обозначение характерных точек границ	Содержатся в Едином государственном реестре недвижимости			Определены в ходе выполнения комплексных кадастровых работ			Метод определения координат	Формулы, примененные для расчета средней квадратической погрешности определения координат характерных точек (Mt), м, с подставленными в такие формулы значениями и итоговые (вычисленные) значения Mt, м
	координаты, м		Радиус, м	координаты, м		Радиус, м		
	X	Y	R	X	Y	R		
1	2	3	4	5	6	7	8	9

1	2	3	4	5	6	7	8	9
—	—	—	—	—	—	—	—	—
—	—	—	—	—	—	—		
—	—	—	—	—	—	—		
—	—	—	—	—	—	—		
—	—	—	—	—	—	—		

2. Сведения о характеристиках объекта недвижимости с кадастровым номером 23:29:0305001:176 :

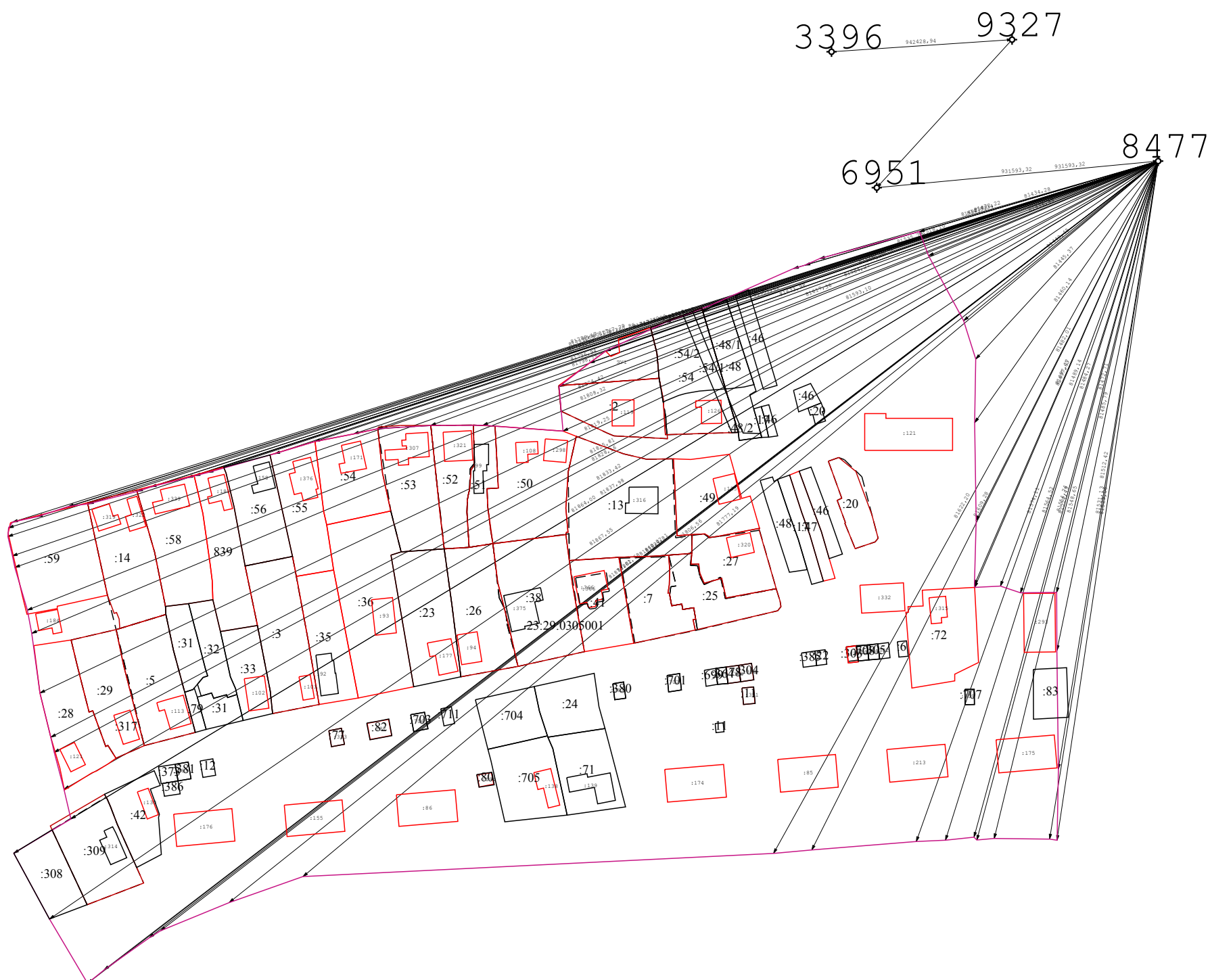
№ п/п	Наименование характеристики	Значение характеристики
1	2	3
1.	Вид объекта недвижимости	Здание
2.	Ранее присвоенный государственный учетный номер (инвентарный) здания, сооружения, объекта незавершенного строительства	Инвентарный номер 5464, Кадастровый номер 23:29:0305001:0:18
3.	Кадастровый номер земельного участка (земельных участков), в границах которого (которых) расположены здание, сооружение, объект незавершенного строительства	23:29:0305001:373
4.	Уникальный учетный номер кадастрового квартала, в границах которого расположены здание, сооружение, объект незавершенного строительства	23:29:0305001
5.	Адрес здания, сооружения, объекта незавершенного строительства	—
5.1.	Сведения о местоположении здания, сооружения, объекта незавершенного строительства (при отсутствии адреса) в структурированном в соответствии с федеральной информационной адресной системой виде	
5.2.	Дополнительные сведения о местоположении	Краснодарский край, р-н. Тбилисский, х. Северин, ул. Красная, д. 15
6.	Иные сведения	—

3. Пояснения к сведениям об объекте недвижимости с кадастровым номером 23:29:0305001:176 :

1.	—
----	---

Сведения о зданиях, сооружениях, объектах незавершенного строительства, необходимые для исправления реестровых ошибок в сведениях об описании их местоположения												
1. Сведения о характерных точках контура _____ здания _____ _____ вид объекта недвижимости (здание, сооружение, объект незавершенного строительства) с кадастровым номером _____ 23:29:0305001:366 _____ :												
Система координат _____				МСК-23, зона 2			Зона № _____ 2					
Обоз- начение харак- терных точек границ	Содержатся в Едином государственном реестре недвижимости			Определены в ходе выполнения комплексных кадастровых работ			Метод определения координат	Формулы, примененные для расчета средней квадратической погрешности определения координат характерных точек (Mt), м, с подставленными в такие формулы значениями и итоговые (вычисленные) значения Mt, м				
	координаты, м		Радиус, м	координаты, м		Радиус, м						
	X	Y	R	X	Y	R						
1	2	3	4	5	6	7	8	9				
23:29:0305001:366(2)												
778	—	—	—	512 985,56	2 239 487,55	—	—	—				
779	—	—	—	512 988,01	2 239 499,46	—						
780	—	—	—	512 980,80	2 239 500,94	—						
781	—	—	—	512 980,27	2 239 498,32	—						
782	—	—	—	512 976,90	2 239 499,01	—						
783	—	—	—	512 976,30	2 239 496,07	—						
784	—	—	—	512 974,80	2 239 496,38	—						
785	—	—	—	512 974,01	2 239 495,95	—						
786	—	—	—	512 973,54	2 239 493,68	—						
787	—	—	—	512 974,09	2 239 492,97	—						
788	—	—	—	512 975,59	2 239 492,67	—						
789	—	—	—	512 974,99	2 239 489,73	—						
778	—	—	—	512 985,56	2 239 487,55	—						
2. Иные сведения об объекте недвижимости с кадастровым номером _____ 23:29:0305001:366 _____ :												
1.	—											
3. Пояснения к сведениям об объекте недвижимости с кадастровым номером _____ 23:29:0305001:366 _____ :												
1.	—											

Лист 1



Условные обозначения:



- Пункт государственной геодезической сети



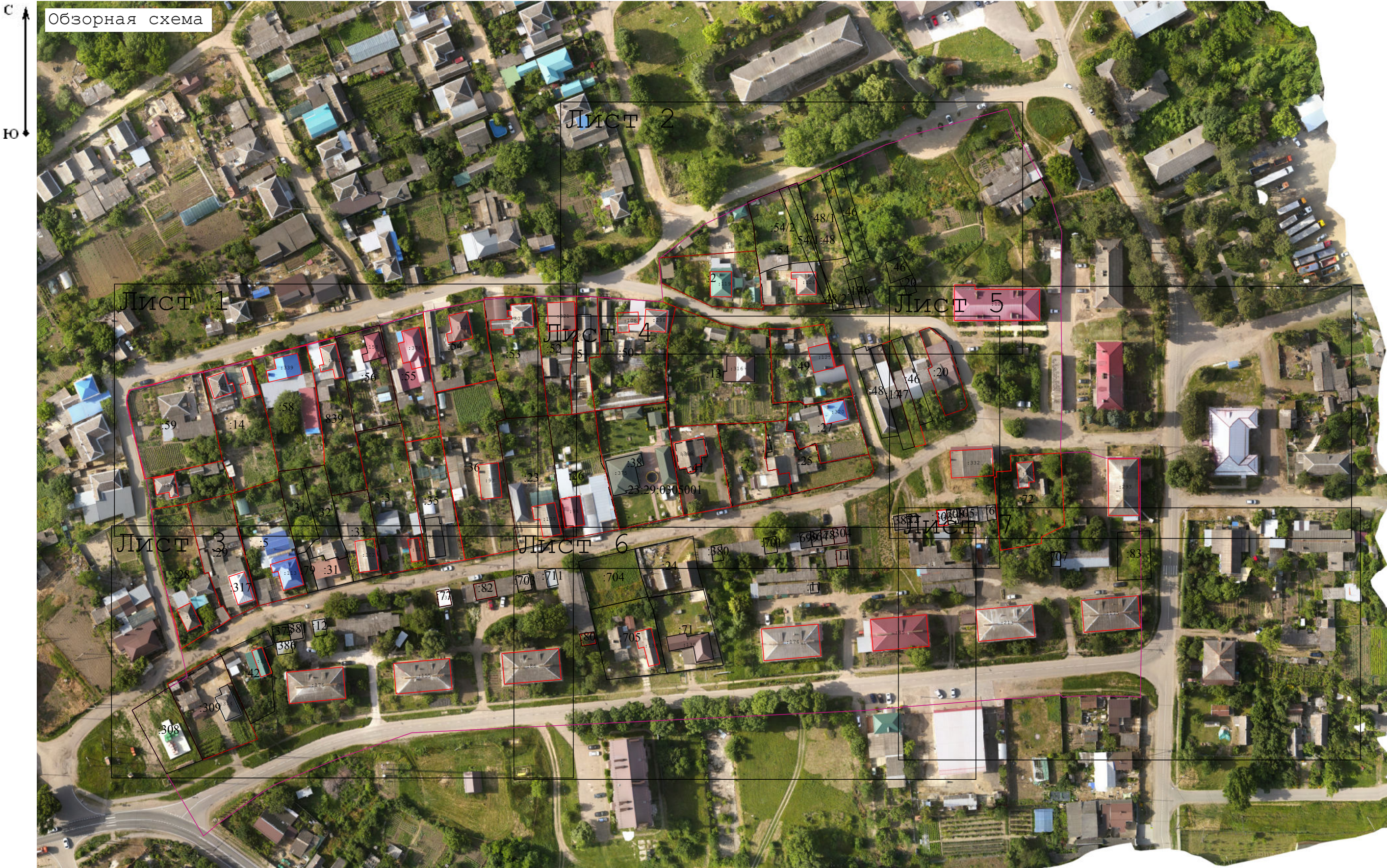
- Направление геодезических построений при определении координат характерных точек границ земельного участка



- Граница кадастрового квартала

91:01:073004

Схема границ земельных участков



Масштаб 1:1 500

Схема границ земельных участков



Условные обозначения:
условные обозначения представлены на листе № 8

Схема границ земельных участков



Условные обозначения:

условные обозначения представлены на листе № 8

A vertical line with an upward-pointing arrow at the top labeled 'C' and a downward-pointing arrow at the bottom labeled 'HO'.



Условные обозначения:

условные обозначения представлены на листе № 8

Схема границ земельных участков



Масштаб 1:500

Условные обозначения:

условные обозначения представлены на листе № 8

Схема границ земельных участков




Масштаб 1:500

Условные обозначения:

условные обозначения представлены на листе № 8

Схема границ земельных участков



Масштаб 1:500

Условные обозначения:

условные обозначения представлены на листе № 8

Схема границ земельных участков



Масштаб 1:500

Условные обозначения:

условные обозначения представлены на листе № 8

Схема границ земельных участков

Условные обозначения:

• 7

- Существующая точка, имеющиеся в ЕГРН сведения о которой позволяют однозначно определить ее местоположение

• 5

- Прекращающая существование точка, сведения о которой позволяют однозначно определить ее местоположение



- Существующая часть границы, имеющиеся в ЕГРН сведения о которой достаточны для определения ее местоположения



- Вновь образованная часть границы, сведения о которой достаточны для определения ее местоположения



- Граница кадастрового квартала

:125

- Номер земельного участка

23:43:0101012

- Номер кадастрового квартала

н1О

- Обозначение новых точек границ объектов капитального строительства