

## КАРТА-ПЛАН ТЕРРИТОРИИ

### Пояснительная записка

#### 1. Сведения о территории выполнения комплексных кадастровых работ:

23:29:0702003

(наименование субъекта Российской Федерации, муниципального образования, населенного пункта, уникальные учетные номера кадастровых кварталов, иные сведения, позволяющие определить местоположение территории, на которой выполняются комплексные кадастровые работы, например, наименование садоводческого или огороднического некоммерческого товарищества, гаражного кооператива, элемента планировочной структуры)

#### 2. Основания выполнения комплексных кадастровых работ:

Наименование, дата и номер документа, на основании которого выполняются комплексные кадастровые работы:

Государственный контракт. № 1650, от 8 апреля 2024 г., выдан Департамент муниципальной собственности и городских земель администрации муниципального образования город Краснодар.

#### 3. Дата подготовки карты-плана территории: 26 июля 2024 г.

#### 4. Сведения о заказчике(ах) комплексных кадастровых работ:

В отношении юридического лица, органа местного самоуправления муниципального района, муниципального округа или городского округа либо уполномоченного исполнительного органа государственной власти субъекта Российской Федерации:

полное или сокращенное (в случае, если имеется) наименование: Департамент муниципальной собственности и городских земель администрации муниципального образования город Краснодар

основной государственный регистрационный номер: 1022301172475

идентификационный номер налогоплательщика: 2310041258

В отношении физического лица или представителя физических или юридических лиц:

фамилия, имя, отчество (последнее - при наличии): —

страховой номер индивидуального лицевого счета в системе обязательного пенсионного страхования Российской Федерации (СНИЛС): —

Наименование и реквизиты документа, подтверждающие полномочия представителя заказчика(ов) комплексных кадастровых работ:

—

Адрес электронной почты (для направления уведомления о результатах внесения сведений в Единый государственный реестр недвижимости):

sobs@krd.ru

#### 5. Сведения об исполнителе комплексных кадастровых работ:

Полное или сокращенное (в случае, если имеется) наименование и адрес юридического лица, с которым заключен государственный или муниципальный контракт либо договор подряда на выполнение комплексных кадастровых работ:

ГБУ КК "Крайтехинвентаризация - Краевое БТИ", адрес: 350049, Краснодарский край, г. Краснодар, ул. Гагарина 135/1

Фамилия, имя, отчество кадастрового инженера (последнее - при наличии):

Будко Наталья Анатольевна

и основной государственный регистрационный номер кадастрового инженера индивидуального предпринимателя (ОГРНИП):

-

Страховой номер индивидуального лицевого счета в системе обязательного пенсионного страхования Российской Федерации (СНИЛС) кадастрового инженера:

-

Уникальный реестровый номер кадастрового инженера в реестре саморегулируемой организации кадастровых инженеров и дата внесения сведений о физическом лице в такой реестр:

Полное или (в случае, если имеется) сокращенное наименование саморегулируемой организации кадастровых инженеров, членом которой является кадастровый инженер:

Контактный телефон:

8 861 991-05-05

Почтовый адрес и адрес электронной почты, по которым осуществляется связь с кадастровым инженером:

,

6. Перечень документов, использованных при подготовке карты-плана территории:

№ п/п	Реквизиты документа				
	Вид	Дата	Номер	Наименование	Иные сведения
1	2	3	4	5	6

7. Пояснения к карте-плану территории:

Сведения о заказчике

Комплексные кадастровые работы проводились на основании заключенного с департаментом муниципальной собственности и городских земель администрации муниципального образования муниципального образования города Краснодара муниципального контракта от 02.05.2024.

Перечень документов, использованных при подготовке карты-плана территории

Для определения местоположения границ земельных участков при выполнении комплексных кадастровых работ использовались материалы землеустроительной документации, содержащейся в государственном фонде данных, полученных в результате проведения землеустройства, материалы и пространственные данные федерального фонда пространственных данных, ведомственных фондов пространственных данных, фондов пространственных данных субъекта Российской Федерации, планово-картографические материалы, предоставленный департаментом по имущественным и земельным отношениям города Краснодара.

Сведения об уточняемых земельных участках, необходимые для исправления реестровых ошибок в сведениях о местоположении их границ

В результате проведения комплексных кадастровых работ в кадастровом квартале 23:43:0112002 исправлены реестровые ошибки в сведениях ЕГРН о местоположении границ 51 земельных участков, уточнено местоположения границ 54 земельных участков, границы 38 земельных участков остались без изменений.

Описание местоположения здания, сооружения, объекта незавершенного строительства на земельном участке

В результате проведения комплексных кадастровых работ в кадастровом квартале 23:43:0112002 исправлены реестровые ошибки в сведениях ЕГРН о местоположении границ 7 объектов капитального строительства, уточнено местоположения границ 72 объектов капитального строительства, границы 17 объектов капитального строительства остались без изменений.

#### Сведения о дублирующих и погашенных объектах

В соответствии с решением городской Думы Краснодара от 29.05.2023 № 57 п.4 «О внесении изменения в решение городской Думы Краснодара от 30.01.2007 № 19 п.6 «Об В соответствии с Постановлением № 18 от 18 января 2016 года «О подготовке проекта Правил землепользования и застройки сельских поселений муниципального образования Тбилисский район» , опубликованным на официальном сайте <https://adm-tbilisskaya.ru/city/gradostroitel'naya-deyatelnost/pravila-zemlepolzovaniya-i-zastroyki-poseleniy/pravila-zemlepolzovaniya-tsp.php>, земли кадастрового квартала 23:29:0305003 расположены в зонах: Зона усадебной жилой застройки (Ж-1): Предельные размеры участков для вида разрешенного использования – «для индивидуального жилищного строительства»: минимальная площадь – 300 кв.м., максимальная площадь – 1500. Зона малоэтажной жилой застройки (Ж-3): Минимальная (максимальная) площадь земельных участков: для индивидуального жилищного строительства - от 300 до 1500 кв.м; для ведения личного подсобного хозяйства - от 100 до 1500 кв.м; для блокированной жилой застройки - от 100 до 1500 кв.м; для размещения объектов иных видов разрешенного использо-вания - от 300 до 10000 кв.м.

Доступ к земельным участкам осуществляется посредством земель общего пользования.

В связи с отсутствием возможности определить местоположение границ земельных участков с кадастровыми номерами 23:29:0702003:35; 23:29:0702003:38; 23:29:0702003:67; 23:29:0702003:68; 23:29:0702003:71; 23:29:0702003:73; 23:29:0702003:77; 23:29:0702003:91; 23:29:0702003:92; 23:29:0702003:95; 23:29:0702003:108; 23:29:0702003:111; 23:29:0702003:112; 23:29:0702003:125; 23:29:0702003:128; 23:29:0702003:134; 23:29:0702003:135; 23:29:0702003:137; 23:29:0702003:140; 23:29:0702003:357; 23:29:0702003:100; 23:29:0702003:103 сведения о них исключены из состава карты-плана.

Сведения о земельных участках с кадастровыми номерами 23:29:0702003:13; 23:29:0702003:368; фактически расположены в иных кадастровых кварталах и не являются объектами данных комплексных кадастровых работ, в связи с чем, сведения о вышеуказанных объектах недвижимости исключены из состава карты-плана.

В связи с отсутствием возможности определить местоположение границ зданий с кадастровыми 23:29:0702003:333; 23:29:0702003:352; 23:29:0702003:356; 23:29:0702003:272 сведения о них исключены из состава карты-плана.

Объекты недвижимости с кадастровыми номерами 23:29:0702003:203; 23:29:0702003:205; 23:29:0702003:323; 23:29:0702003:315 фактически расположены в иных кадастровых кварталах и не являются объектами данных комплексных кадастровых работ, в связи с чем, сведения о вышеуказанных объектах недвижимости исключены из состава карты-плана.

При уточнении местоположения границ и площади земельного участка с кадастровым номером 23:29:0702003:39 было выявлено увеличение площади более чем на 10% относительно сведений о площади данных земельных участков, содержащихся в ЕГРН. При этом, сведения о местоположении границ данных земельных участков соответствуют Техническому паспорту от 25.10.1989 инвентарный № 2656.

При уточнении местоположения границ и площади земельного участка с кадастровым номером 23:29:0702003:16 было выявлено уменьшение площади более чем на 10% относительно сведений о площади данных земельных участков, содержащихся в ЕГРН, в связи с исключением из общей площади площади отмежеванных участков 23:29:0702003:366; 23:29:0702003:369.

Выявлены дублирующие кадастровые номера земельных участков::

23:29:0702003:115;

23:29:0702003:142;

Выявлены дублирующие кадастровые номера Объектов недвижимости:

23:29:0702003:270;

23:29:0702003:236.

### Сведения о пунктах геодезической сети и средствах измерений

#### 1. Сведения о пунктах геодезической сети:

№ п/п	Вид геодезической сети	Название пункта геодезической сети и тип знака	Система координат пункта геодезической сети	Координаты пункта, м		Дата обследования 18 августа 2022 г.		
						Сведения о состоянии		
				X	Y	наружного знака пункта	центра пункта	марки центра пункта
1	2	3	4	5	6	7	8	9
1	ГГС. 2	8477, Пирамида	МСК-23, зона 2	515 148,96	2 235 833,07	—	—	—
2	ГГС. 2	8477, Пирамида		515 148,96	2 235 833,07			
3	ГГС. 2	9327, Пирамида		515 067,97	2 234 602,04			
4	ГГС. 2	3396, Пирамида		515 123,79	2 235 329,01			

#### 2. Сведения об использованных средствах измерений:

№ п/п	Наименование и обозначение типа средства измерений - прибора (инструмента, аппаратуры)	Заводской или серийный номер средства измерений	Реквизиты свидетельства о поверке прибора (инструмента, аппаратуры) и (или) срок действия поверки
1	2	3	4
1	Аппаратура геодезическая спутниковая PrinCe i50	3371707	Свидетельство о поверке № С-ГКФ/06-07-2022/168248232 от 06.07.2022 ( до 05.07.2023)
2	Аппаратура геодезическая спутниковая PrinCe i50	3236314	Свидетельство о поверке № С-ГКФ/06-07-2022/168248246 от 06.07.2022 ( до 05.07.2023)



**Сведения об уточняемых земельных участках**

1. Сведения о характерных точках границ уточняемого земельного участка с кадастровым номером						23:29:0702003:101		:	
Система координат				МСК-23, зона 1				Зона №	1
Обоз- начение харак- терных точек границ	Координаты, м				Метод определения координат	Формулы, примененные для расчета средней квадратической погрешности определения координат характерных точек границ (Mt), с подставленными в такие формулы значениями и итоговые (вычисленные) значения Mt, м	Описание закрепления точки		
	содержатся в Едином государственном реестре недвижимости		определены в результате выполнения комплексных кадастровых работ						
	X	Y	X	Y					
1	2	3	4	5	6	7	8		
45	—	—	502 585,12	2 251 441,26	Метод спутниковых геодезических измерений (определений)	—	Долговременный межевой знак		
46	—	—	502 585,00	2 251 453,68					
47	—	—	502 585,42	2 251 468,65					
48	—	—	502 585,92	2 251 468,64					
49	—	—	502 586,53	2 251 487,83					
50	—	—	502 587,44	2 251 487,78			Временный межевой знак		
51	—	—	502 588,82	2 251 504,22					
52	—	—	502 588,82	2 251 531,94					
53	—	—	502 549,55	2 251 531,72			Долговременный межевой знак		
54	—	—	502 547,44	2 251 519,97			Временный межевой знак		
55	—	—	502 546,30	2 251 444,16					

1	2	3	4	5	6	7	8
45	—	—	502 585,12	2 251 441,26	Метод спутниковых геодезических измерений (определений)	—	Долговременный межевой знак

**2. Сведения о частях границ уточняемого земельного участка с кадастровым номером** 23:29:0702003:101 :

Обозначение части границ		Горизонтальное проложение (S), м	Описание прохождения части границ	Сведения о согласовании местоположения границ (согласовано/спорное)
от т.	до т.			
1	2	3	4	5
45	46	12,42	—	согласовано
46	47	14,98		
47	48	0,50		
48	49	19,20		
49	50	0,91		
50	51	16,50		
51	52	27,72		
52	53	39,27		
53	54	11,94		
54	55	75,82		
55	45	38,93		

**3. Сведения о характеристиках уточняемого земельного участка с кадастровым номером** 23:29:0702003:101 :

№ п/п	Наименование характеристики земельного участка	Значение характеристики
1	2	3
1.	Адрес земельного участка	—
1.1.	Сведения о местоположении земельного участка (при отсутствии адреса) в структурированном в соответствии с федеральной информационной адресной системой виде	Российская Федерация, Краснодарский край, Тбилисский р-н, Песчаный х, Горького ул, д 8
1.2.	Дополнительные сведения о местоположении земельного участка	—
2.	Площадь земельного участка ± величина погрешности определения (вычисления) площади ( $P \pm \Delta P$ ), м²	3 564 ±
3.	Формула, примененная для вычисления предельной погрешности определения площади земельного участка, с подставленными значениями и итоговые (вычисленные) значения	
4.	Площадь земельного участка согласно сведениям Единого государственного реестра недвижимости (Ркад), м²	3 800,00

1	2				3		
5.	Оценка расхождения Р и Ркад (Р - Ркад), м²				236		
6.	Предельный минимальный и максимальный размеры земельного участка (Рмин и Рмакс), м²				— —		
7.	Вид (виды) разрешенного использования				ЛПХ		
7.1.	Дополнительные сведения об использовании земельного участка				—		
8.	Кадастровый или иной государственный учетный номер (инвентарный) здания, сооружения, объекта незавершенного строительства, расположенного на земельном участке				—		
9.	Сведения о земельных участках (землях общего пользования, территории общего пользования), посредством которых обеспечивается доступ				—		
10.	Иные сведения				—		
4. Пояснения к сведениям об уточняемом земельном участке с кадастровым номером 23:29:0702003:101 :							
1.	—						
1. Сведения о характерных точках границ уточняемого земельного участка с кадастровым номером 23:29:0702003:105 :							
Система координат МСК-23, зона 1 Зона № 1							
Обоз- начение харак- терных точек границ	Координаты, м				Метод определения координат	Формулы, примененные для расчета средней квадратической погрешности определения координат характерных точек границ (Mt), с подставленными в такие формулы значениями и итоговые (вычисленные) значения Mt, м	Описание закрепления точки
	содержатся в Едином государственном реестре недвижимости		определены в результате выполнения комплексных кадастровых работ				
	X	Y	X	Y			
1	2	3	4	5	6	7	8
65	—	—	502 915,23	2 251 344,62	Метод спутниковых геодезических измерений (определений)	—	—
66	—	—	502 915,60	2 251 373,81			
67	—	—	502 915,60	2 251 382,82			
68	—	—	502 915,41	2 251 391,10			

1	2	3	4	5	6	7	8
69	—	—	502 872,96	2 251 392,74	Метод спутниковых геодезических измерений (определений)	—	Временный межевой знак
70	—	—	502 870,81	2 251 370,25			—
71	—	—	502 870,02	2 251 359,10			
72	—	—	502 869,70	2 251 357,25			Временный межевой знак
73	—	—	502 869,08	2 251 350,03			
74	—	—	502 867,00	2 251 330,69			—
75	—	—	502 884,10	2 251 329,65			
76	—	—	502 884,41	2 251 333,25			металлический столб
77	—	—	502 890,69	2 251 332,83			
78	—	—	502 894,98	2 251 332,82			—
79	—	—	502 903,95	2 251 332,49			
80	—	—	502 904,54	2 251 343,16			
65	—	—	502 915,23	2 251 344,62			

2. Сведения о частях границ уточняемого земельного участка с кадастровым номером
23:29:0702003:105
:

Обозначение части границ		Горизонтальное проложение (S), м	Описание прохождения части границ	Сведения о согласовании местоположения границ (согласовано/спорное)
от т.	до т.			
1	2	3	4	5
65	66	29,19	—	согласовано
66	67	9,01		
67	68	8,28		
68	69	42,48		
69	70	22,59		

1	2	3	4	5
70	71	11,18	—	согласовано
71	72	1,88		
72	73	7,25		
73	74	19,45		
74	75	17,13		
75	76	3,61		
76	77	6,29		
77	78	4,29		
78	79	8,98		
79	80	10,69		
80	65	10,79		

**3. Сведения о характеристиках уточняемого земельного участка с кадастровым номером** 23:29:0702003:105 :

№ п/п	Наименование характеристики земельного участка	Значение характеристики
1	2	3
1.	Адрес земельного участка	—
1.1.	Сведения о местоположении земельного участка (при отсутствии адреса) в структурированном в соответствии с федеральной информационной адресной системой виде	Российская Федерация, Краснодарский край, Тбилисский р-н, Песчаный с/о, Песчаный х, Горького ул, 13, квартира 1
1.2.	Дополнительные сведения о местоположении земельного участка	—
2.	Площадь земельного участка $\pm$ величина погрешности определения (вычисления) площади ( $P \pm \Delta P$ ), м <sup>2</sup>	2 600 $\pm$
3.	Формула, примененная для вычисления предельной погрешности определения площади земельного участка, с подставленными значениями и итоговые (вычисленные) значения	
4.	Площадь земельного участка согласно сведениям Единого государственного реестра недвижимости (Ркад), м <sup>2</sup>	2 600,00
5.	Оценка расхождения Р и Ркад ( $P - P_{кад}$ ), м <sup>2</sup>	0
6.	Предельный минимальный и максимальный размеры земельного участка ( $P_{мин}$ и $P_{макс}$ ), м <sup>2</sup>	— —
7.	Вид (виды) разрешенного использования	Для ведения личного подсобного хозяйства
7.1.	Дополнительные сведения об использовании земельного участка	—

1	2				3		
8.	Кадастровый или иной государственный учетный номер (инвентарный) здания, сооружения, объекта незавершенного строительства, расположенного на земельном участке				—		
9.	Сведения о земельных участках (землях общего пользования, территории общего пользования), посредством которых обеспечивается доступ				—		
10.	Иные сведения				—		
4. Пояснения к сведениям об уточняемом земельном участке с кадастровым номером 23:29:0702003:105 :							
1.	—						
1. Сведения о характерных точках границ уточняемого земельного участка с кадастровым номером 23:29:0702003:106 :							
Система координат МСК-23, зона 1 Зона № 1							
Обозначение характерных точек границ	Координаты, м				Метод определения координат	Формулы, примененные для расчета средней квадратической погрешности определения координат характерных точек границ (Mt), с подставленными в такие формулы значениями и итоговые (вычисленные) значения Mt, м	Описание закрепления точки
	содержатся в Едином государственном реестре недвижимости		определены в результате выполнения комплексных кадастровых работ				
	X	Y	X	Y			
1	2	3	4	5	6	7	8
81	—	—	502 930,67	2 251 344,62	Метод спутниковых геодезических измерений (определений)	—	—
82	—	—	502 930,58	2 251 357,55			
83	—	—	502 930,91	2 251 372,51			
84	—	—	502 931,30	2 251 390,46			
68	—	—	502 915,41	2 251 391,10			
67	—	—	502 915,60	2 251 382,82			
66	—	—	502 915,60	2 251 373,81			

1	2	3	4	5	6	7	8
65	—	—	502 915,23	2 251 344,62	Метод спутниковых геодезических измерений (определений)	—	—
81	—	—	502 930,67	2 251 344,62			

**2. Сведения о частях границ уточняемого земельного участка с кадастровым номером** 23:29:0702003:106 :

Обозначение части границ		Горизонтальное проложение (S), м	Описание прохождения части границ	Сведения о согласовании местоположения границ (согласовано/спорное)
от т.	до т.			
1	2	3	4	5
81	82	12,93	—	согласовано
82	83	14,96		
83	84	17,95		
84	68	15,90		
68	67	8,28		
67	66	9,01		
66	65	29,19		
65	81	15,44		

**3. Сведения о характеристиках уточняемого земельного участка с кадастровым номером** 23:29:0702003:106 :

№ п/п	Наименование характеристики земельного участка	Значение характеристики
1	2	3
1.	Адрес земельного участка	—
1.1.	Сведения о местоположении земельного участка (при отсутствии адреса) в структурированном в соответствии с федеральной информационной адресной системой виде	Российская Федерация, Краснодарский край, Тбилисский р-н, Песчаный х, Горького ул, д 13, кв квартира 2
1.2.	Дополнительные сведения о местоположении земельного участка	—
2.	Площадь земельного участка ± величина погрешности определения (вычисления) площади ( $P \pm \Delta P$ ), м²	710 ±
3.	Формула, примененная для вычисления предельной погрешности определения площади земельного участка, с подставленными значениями и итоговые (вычисленные) значения	
4.	Площадь земельного участка согласно сведениям Единого государственного реестра недвижимости (Ркад), м²	800,00
5.	Оценка расхождения Р и Ркад ( $P - P_{кад}$ ), м²	90

1	2				3		
6.	Предельный минимальный и максимальный размеры земельного участка (Рмин и Рмакс), м²				— —		
7.	Вид (виды) разрешенного использования				ЛПХ		
7.1.	Дополнительные сведения об использовании земельного участка				—		
8.	Кадастровый или иной государственный учетный номер (инвентарный) здания, сооружения, объекта незавершенного строительства, расположенного на земельном участке				—		
9.	Сведения о земельных участках (землях общего пользования, территории общего пользования), посредством которых обеспечивается доступ				—		
10.	Иные сведения				—		
4. Пояснения к сведениям об уточняемом земельном участке с кадастровым номером 23:29:0702003:106 :							
1.	—						
1. Сведения о характерных точках границ уточняемого земельного участка с кадастровым номером 23:29:0702003:107 :							
Система координат МСК-23, зона 1 Зона № 1							
Обозначение характерных точек границ	Координаты, м				Метод определения координат	Формулы, примененные для расчета средней квадратической погрешности определения координат характерных точек границ (Mt), с подставленными в такие формулы значениями и итоговые (вычисленные) значения Mt, м	Описание закрепления точки
	содержатся в Едином государственном реестре недвижимости		определены в результате выполнения комплексных кадастровых работ				
	X	Y	X	Y			
1	2	3	4	5	6	7	8
85	—	—	502 773,04	2 251 431,14	Метод спутниковых геодезических измерений (определений)	—	металлический столб
86	—	—	502 775,69	2 251 458,35			—
87	—	—	502 747,64	2 251 460,70			
88	—	—	502 746,20	2 251 433,17			
85	—	—	502 773,04	2 251 431,14			металлический столб



2. Сведения о частях границ уточняемого земельного участка с кадастровым номером				23:29:0702003:107		:
Обозначение части границ		Горизонтальное проложение (S), м	Описание прохождения части границ	Сведения о согласовании местоположения границ (согласовано/спорное)		
от т.	до т.					
1	2	3	4	5		
85	86	27,34	—	согласовано		
86	87	28,15				
87	88	27,57				
88	85	26,92				
3. Сведения о характеристиках уточняемого земельного участка с кадастровым номером				23:29:0702003:107		:
№ п/п	Наименование характеристики земельного участка		Значение характеристики			
1	2		3			
1.	Адрес земельного участка		—			
1.1.	Сведения о местоположении земельного участка (при отсутствии адреса) в структурированном в соответствии с федеральной информационной адресной системой виде		Российская Федерация, Краснодарский край, Тбилисский р-н, Песчаный с/о, Песчаный х, Горького ул, д. 14			
1.2.	Дополнительные сведения о местоположении земельного участка		—			
2.	Площадь земельного участка ± величина погрешности определения (вычисления) площади (Р ± ΔР), м²		756 ±			
3.	Формула, примененная для вычисления предельной погрешности определения площади земельного участка, с подставленными значениями и итоговые (вычисленные) значения					
4.	Площадь земельного участка согласно сведениям Единого государственного реестра недвижимости (Ркад), м²		900,00			
5.	Оценка расхождения Р и Ркад (Р - Ркад), м²		144			
6.	Предельный минимальный и максимальный размеры земельного участка (Рмин и Рмакс), м²		— —			
7.	Вид (виды) разрешенного использования		ЛПХ			
7.1.	Дополнительные сведения об использовании земельного участка		—			
8.	Кадастровый или иной государственный учетный номер (инвентарный) здания, сооружения, объекта незавершенного строительства, расположенного на земельном участке		—			
9.	Сведения о земельных участках (землях общего пользования, территории общего пользования), посредством которых обеспечивается доступ		—			

1	2				3		
10.	Иные сведения				—		
4. Пояснения к сведениям об уточняемом земельном участке с кадастровым номером 23:29:0702003:107 :							
1.	—						
1. Сведения о характерных точках границ уточняемого земельного участка с кадастровым номером 23:29:0702003:110 :							
Система координат МСК-23, зона 1					Зона № 1		
Обоз- начение харак- терных точек границ	Координаты, м				Метод определения координат	Формулы, примененные для расчета средней квадратической погрешности определения координат характерных точек границ (Mt), с подставленными в такие формулы значениями и итоговые (вычисленные) значения Mt, м	Описание закрепления точки
	содержатся в Едином государственном реестре недвижимости		определены в результате выполнения комплексных кадастровых работ				
	X	Y	X	Y			
1	2	3	4	5	6	7	8
110	—	—	502 942,08	2 251 343,70	Метод спутниковых геодезических измерений (определений)	—	—
111	—	—	502 942,90	2 251 352,69			
112	—	—	502 948,76	2 251 352,94			
113	—	—	502 947,95	2 251 363,04			
114	—	—	502 947,82	2 251 367,13			
н115О	—	—	502 948,12	2 251 374,01		$\sqrt{(0,07^2 + 0,07^2)} = 0,10$	Временный межевой знак
н116О	—	—	502 948,16	2 251 382,54			
117	—	—	502 948,25	2 251 389,91		—	
84	—	—	502 931,30	2 251 390,46			
83	—	—	502 930,91	2 251 372,51			

1	2	3	4	5	6	7	8
82	—	—	502 930,58	2 251 357,55	Метод спутниковых геодезических измерений (определений)	—	—
81	—	—	502 930,67	2 251 344,62			
110	—	—	502 942,08	2 251 343,70			

**2. Сведения о частях границ уточняемого земельного участка с кадастровым номером** 23:29:0702003:110 :

Обозначение части границ		Горизонтальное проложение (S), м	Описание прохождения части границ	Сведения о согласовании местоположения границ (согласовано/спорное)
от т.	до т.			
1	2	3	4	5
110	111	9,03	—	согласовано
111	112	5,87		
112	113	10,13		
113	114	4,09		
114	н115О	6,89		
н115О	н116О	8,53		
н116О	117	7,37		
117	84	16,96		
84	83	17,95		
83	82	14,96		
82	81	12,93		
81	110	11,45		

**3. Сведения о характеристиках уточняемого земельного участка с кадастровым номером** 23:29:0702003:110 :

№ п/п	Наименование характеристики земельного участка	Значение характеристики
1	2	3
1.	Адрес земельного участка	—
1.1.	Сведения о местоположении земельного участка (при отсутствии адреса) в структурированном в соответствии с федеральной информационной адресной системой виде	Российская Федерация, Краснодарский край, Тбилисский р-н, Песчаный с/о, Песчаный х, Горького ул, 17, квартира 1
1.2.	Дополнительные сведения о местоположении земельного участка	—
2.	Площадь земельного участка ± величина погрешности определения (вычисления) площади ( $P \pm \Delta P$ ), м²	748 ±

1	2	3
3.	Формула, примененная для вычисления предельной погрешности определения площади земельного участка, с подставленными значениями и итоговые (вычисленные) значения	
4.	Площадь земельного участка согласно сведениям Единого государственного реестра недвижимости (Ркад), м <sup>2</sup>	1 300,00
5.	Оценка расхождения Р и Ркад (Р - Ркад), м <sup>2</sup>	552
6.	Предельный минимальный и максимальный размеры земельного участка (Рмин и Рмакс), м <sup>2</sup>	— —
7.	Вид (виды) разрешенного использования	ЛПХ
7.1.	Дополнительные сведения об использовании земельного участка	—
8.	Кадастровый или иной государственный учетный номер (инвентарный) здания, сооружения, объекта незавершенного строительства, расположенного на земельном участке	—
9.	Сведения о земельных участках (землях общего пользования, территории общего пользования), посредством которых обеспечивается доступ	—
10.	Иные сведения	—

**4. Пояснения к сведениям об уточняемом земельном участке с кадастровым номером** 23:29:0702003:110 :

1.	—
----	---

**1. Сведения о характерных точках границ уточняемого земельного участка с кадастровым номером** 23:29:0702003:113 :  
Система координат МСК-23, зона 1 Зона № 1

Обоз- начение харак- терных точек границ	Координаты, м				Метод определения координат	Формулы, примененные для расчета средней квадратической погрешности определения координат характерных точек границ (Mt), с подставленными в такие формулы значениями и итоговые (вычисленные) значения Mt, м	Описание закрепления точки
	содержатся в Едином государственном реестре недвижимости		определены в результате выполнения комплексных кадастровых работ				
	X	Y	X	Y			
1	2	3	4	5	6	7	8
118	—	—	502 822,88	2 251 427,52	Метод спутниковых геодезических измерений (определений)	—	—



1	2	3	4	5
118	119	4,64	—	согласовано
119	120	7,72		
120	121	2,39		
121	122	0,61		
122	123	6,82		
123	124	4,99		
124	125	11,00		
125	126	3,68		
126	127	24,55		
127	128	13,16		
128	93	24,43		
93	92	6,00		
92	91	22,34		
91	90	5,28		
90	89	11,72		
89	118	14,64		

**3. Сведения о характеристиках уточняемого земельного участка с кадастровым номером** 23:29:0702003:113 :

№ п/п	Наименование характеристики земельного участка	Значение характеристики
1	2	3
1.	Адрес земельного участка	—
1.1.	Сведения о местоположении земельного участка (при отсутствии адреса) в структурированном в соответствии с федеральной информационной адресной системой виде	Российская Федерация, Краснодарский край, Тбилисский р-н, Песчаный х, Горького ул, д. 18, кв. квартира 1
1.2.	Дополнительные сведения о местоположении земельного участка	—
2.	Площадь земельного участка ± величина погрешности определения (вычисления) площади ( $P \pm \Delta P$ ), м²	904 ±
3.	Формула, примененная для вычисления предельной погрешности определения площади земельного участка, с подставленными значениями и итоговые (вычисленные) значения	
4.	Площадь земельного участка согласно сведениям Единого государственного реестра недвижимости (Ркад), м²	900,00
5.	Оценка расхождения Р и Ркад ( $P - P_{кад}$ ), м²	4

1	2	3
6.	Предельный минимальный и максимальный размеры земельного участка (Рмин и Рмакс), м <sup>2</sup>	— —
7.	Вид (виды) разрешенного использования	ЛПХ
7.1.	Дополнительные сведения об использовании земельного участка	—
8.	Кадастровый или иной государственный учетный номер (инвентарный) здания, сооружения, объекта незавершенного строительства, расположенного на земельном участке	—
9.	Сведения о земельных участках (землях общего пользования, территории общего пользования), посредством которых обеспечивается доступ	—
10.	Иные сведения	—

**4. Пояснения к сведениям об уточняемом земельном участке с кадастровым номером** 23:29:0702003:113 :

1.	—
----	---

**1. Сведения о характерных точках границ уточняемого земельного участка с кадастровым номером** 23:29:0702003:114 :  
Система координат МСК-23, зона 1 Зона № 1

Обоз- начение харак- терных точек границ	Координаты, м				Метод определения координат	Формулы, примененные для расчета средней квадратической погрешности определения координат характерных точек границ (Mt), с подставленными в такие формулы значениями и итоговые (вычисленные) значения Mt, м	Описание закрепления точки
	содержатся в Едином государственном реестре недвижимости		определены в результате выполнения комплексных кадастровых работ				
	X	Y	X	Y			
1	2	3	4	5	6	7	8
129	—	—	502 836,76	2 251 426,04	Метод спутниковых геодезических измерений (определений)	—	—
130	—	—	502 842,90	2 251 475,82			
131	—	—	502 844,25	2 251 485,88			
127	—	—	502 831,26	2 251 488,80			
126	—	—	502 827,35	2 251 464,56			

1	2	3	4	5	6	7	8
125	—	—	502 823,70	2 251 465,05	Метод спутниковых геодезических измерений (определений)	—	—
124	—	—	502 823,58	2 251 454,05			
123	—	—	502 823,46	2 251 449,06			
122	—	—	502 823,21	2 251 442,24			
121	—	—	502 823,82	2 251 442,24			
120	—	—	502 823,82	2 251 439,85			
119	—	—	502 823,23	2 251 432,15			
118	—	—	502 822,88	2 251 427,52			
132	—	—	502 831,96	2 251 426,83			
129	—	—	502 836,76	2 251 426,04			

2. Сведения о частях границ уточняемого земельного участка с кадастровым номером
23:29:0702003:114
:

Обозначение части границ		Горизонтальное проложение (S), м	Описание прохождения части границ	Сведения о согласовании местоположения границ (согласовано/спорное)
от т.	до т.			
1	2	3	4	5
129	130	50,16	—	согласовано
130	131	10,15		
131	127	13,31		
127	126	24,55		
126	125	3,68		
125	124	11,00		
124	123	4,99		
123	122	6,82		
122	121	0,61		
121	120	2,39		



1	2	3	4	5
120	119	7,72	—	согласовано
119	118	4,64		
118	132	9,11		
132	129	4,86		

**3. Сведения о характеристиках уточняемого земельного участка с кадастровым номером** 23:29:0702003:114 :

№ п/п	Наименование характеристики земельного участка	Значение характеристики
1	2	3
1.	Адрес земельного участка	—
1.1.	Сведения о местоположении земельного участка (при отсутствии адреса) в структурированном в соответствии с федеральной информационной адресной системой виде	Российская Федерация, Краснодарский край, Тбилисский р-н, Песчаный х, Горького ул, д 20
1.2.	Дополнительные сведения о местоположении земельного участка	—
2.	Площадь земельного участка ± величина погрешности определения (вычисления) площади ( $P \pm \Delta P$ ), м²	906 ±
3.	Формула, примененная для вычисления предельной погрешности определения площади земельного участка, с подставленными значениями и итоговые (вычисленные) значения	
4.	Площадь земельного участка согласно сведениям Единого государственного реестра недвижимости (Ркад), м²	900,00
5.	Оценка расхождения Р и Ркад ( $P - P_{кад}$ ), м²	6
6.	Предельный минимальный и максимальный размеры земельного участка ( $P_{мин}$ и $P_{макс}$ ), м²	— —
7.	Вид (виды) разрешенного использования	Личное подсобное хозяйство
7.1.	Дополнительные сведения об использовании земельного участка	—
8.	Кадастровый или иной государственный учетный номер (инвентарный) здания, сооружения, объекта незавершенного строительства, расположенного на земельном участке	—
9.	Сведения о земельных участках (землях общего пользования, территории общего пользования), посредством которых обеспечивается доступ	—
10.	Иные сведения	—

**4. Пояснения к сведениям об уточняемом земельном участке с кадастровым номером** 23:29:0702003:114 :

1.	—
----	---

1. Сведения о характерных точках границ уточняемого земельного участка с кадастровым номером					23:29:0702003:117 :					
Система координат					МСК-23, зона 1			Зона № 1		
Обоз- начение харак- терных точек границ	Координаты, м				Метод определения координат	Формулы, примененные для расчета средней квадратической погрешности определения координат характерных точек границ (Mt), с подставленными в такие формулы значениями и итоговые (вычисленные) значения Mt, м	Описание закрепления точки			
	содержатся в Едином государственном реестре недвижимости		определены в результате выполнения комплексных кадастровых работ							
	X	Y	X	Y						
1	2	3	4	5	6	7	8			
145	—	—	503 123,01	2 251 235,89	Метод спутниковых геодезических измерений (определений)	—	—			
146	—	—	503 123,83	2 251 264,90						
147	—	—	503 124,02	2 251 282,31						
148	—	—	503 126,56	2 251 311,97						
149	—	—	503 128,26	2 251 335,52						
150	—	—	503 130,40	2 251 361,82						
151	—	—	503 131,35	2 251 379,30						
152	—	—	503 104,74	2 251 381,91						
153	—	—	503 102,86	2 251 319,88						
154	—	—	503 101,70	2 251 306,25						
155	—	—	503 098,14	2 251 236,32						
145	—	—	503 123,01	2 251 235,89						

2. Сведения о частях границ уточняемого земельного участка с кадастровым номером 23:29:0702003:117 :				
Обозначение части границ		Горизонтальное проложение (S), м	Описание прохождения части границ	Сведения о согласовании местоположения границ (согласовано/спорное)
от т.	до т.			
1	2	3	4	5
145	146	29,02	—	согласовано
146	147	17,41		
147	148	29,77		
148	149	23,61		
149	150	26,39		
150	151	17,51		
151	152	26,74		
152	153	62,06		
153	154	13,68		
154	155	70,02		
155	145	24,87		
3. Сведения о характеристиках уточняемого земельного участка с кадастровым номером 23:29:0702003:117 :				
№ п/п	Наименование характеристики земельного участка		Значение характеристики	
1	2		3	
1.	Адрес земельного участка		—	
1.1.	Сведения о местоположении земельного участка (при отсутствии адреса) в структурированном в соответствии с федеральной информационной адресной системой виде		Российская Федерация, Краснодарский край, Тбилисский р-н, Песчаный с/п, Песчаный х, Горького ул, д 23	
1.2.	Дополнительные сведения о местоположении земельного участка		—	
2.	Площадь земельного участка ± величина погрешности определения (вычисления) площади (Р ± ΔР), м²		3 584 ±	
3.	Формула, примененная для вычисления предельной погрешности определения площади земельного участка, с подставленными значениями и итоговые (вычисленные) значения			
4.	Площадь земельного участка согласно сведениям Единого государственного реестра недвижимости (Ркад), м²		3 557,00	
5.	Оценка расхождения Р и Ркад (Р - Ркад), м²		27	
6.	Предельный минимальный и максимальный размеры земельного участка (Рмин и Рмакс), м²		— —	

1	2				3		
7.	Вид (виды) разрешенного использования				Для ведения личного подсобного хозяйства		
7.1.	Дополнительные сведения об использовании земельного участка				—		
8.	Кадастровый или иной государственный учетный номер (инвентарный) здания, сооружения, объекта незавершенного строительства, расположенного на земельном участке				—		
9.	Сведения о земельных участках (землях общего пользования, территории общего пользования), посредством которых обеспечивается доступ				—		
10.	Иные сведения				—		
4. Пояснения к сведениям об уточняемом земельном участке с кадастровым номером 23:29:0702003:117 :							
1.	—						
1. Сведения о характерных точках границ уточняемого земельного участка с кадастровым номером 23:29:0702003:118 :							
Система координат МСК-23, зона 1 Зона № 1							
Обоз- начение харак- терных точек границ	Координаты, м				Метод определения координат	Формулы, примененные для расчета средней квадратической погрешности определения координат характерных точек границ (Mt), с подставленными в такие формулы значениями и итоговые (вычисленные) значения Mt, м	Описание закрепления точки
	содержатся в Едином государственном реестре недвижимости		определены в результате выполнения комплексных кадастровых работ				
	X	Y	X	Y			
1	2	3	4	5	6	7	8
156	—	—	502 912,52	2 251 420,64	Метод спутниковых геодезических измерений (определений)	—	—
157	—	—	502 914,57	2 251 457,61			
158	—	—	502 915,29	2 251 482,87			
159	—	—	502 933,87	2 251 482,23			Временный межевой знак
160	—	—	502 936,44	2 251 502,13			
161	—	—	502 914,57	2 251 502,82			

1	2	3	4	5	6	7	8
162	—	—	502 914,46	2 251 513,66	Метод спутниковых геодезических измерений (определений)	—	—
163	—	—	502 892,48	2 251 515,72			
137	—	—	502 890,87	2 251 496,88			
136	—	—	502 887,79	2 251 461,20			
135	—	—	502 886,80	2 251 446,13			
134	—	—	502 886,80	2 251 437,50			
133	—	—	502 886,44	2 251 421,86			
156	—	—	502 912,52	2 251 420,64			

2. Сведения о частях границ уточняемого земельного участка с кадастровым номером

23:29:0702003:118

:

Обозначение части границ		Горизонтальное проложение (S), м	Описание прохождения части границ	Сведения о согласовании местоположения границ (согласовано/спорное)
от т.	до т.			
1	2	3	4	5
156	157	37,03	—	согласовано
157	158	25,27		
158	159	18,59		
159	160	20,07		
160	161	21,88		
161	162	10,84		
162	163	22,08		
163	137	18,91		
137	136	35,81		
136	135	15,10		
135	134	8,63		
134	133	15,64		
133	156	26,11		

3. Сведения о характеристиках уточняемого земельного участка с кадастровым номером 23:29:0702003:118 :		
№ п/п	Наименование характеристики земельного участка	Значение характеристики
1	2	3
1.	Адрес земельного участка	—
1.1.	Сведения о местоположении земельного участка (при отсутствии адреса) в структурированном в соответствии с федеральной информационной адресной системой виде	Российская Федерация, Краснодарский край, Тбилисский р-н, Песчаный х, Горького ул, д. 24
1.2.	Дополнительные сведения о местоположении земельного участка	—
2.	Площадь земельного участка $\pm$ величина погрешности определения (вычисления) площади ( $P \pm \Delta P$ ), м <sup>2</sup>	2 797 $\pm$
3.	Формула, примененная для вычисления предельной погрешности определения площади земельного участка, с подставленными значениями и итоговые (вычисленные) значения	
4.	Площадь земельного участка согласно сведениям Единого государственного реестра недвижимости (Ркад), м <sup>2</sup>	2 700,00
5.	Оценка расхождения Р и Ркад ( $P - P_{кад}$ ), м <sup>2</sup>	97
6.	Предельный минимальный и максимальный размеры земельного участка ( $P_{мин}$ и $P_{макс}$ ), м <sup>2</sup>	— —
7.	Вид (виды) разрешенного использования	для ведения личного подсобного хозяйства
7.1.	Дополнительные сведения об использовании земельного участка	—
8.	Кадастровый или иной государственный учетный номер (инвентарный) здания, сооружения, объекта незавершенного строительства, расположенного на земельном участке	—
9.	Сведения о земельных участках (землях общего пользования, территории общего пользования), посредством которых обеспечивается доступ	—
10.	Иные сведения	—
4. Пояснения к сведениям об уточняемом земельном участке с кадастровым номером 23:29:0702003:118 :		
1.	—	

1. Сведения о характерных точках границ уточняемого земельного участка с кадастровым номером

23:29:0702003:120

:

Система координат

МСК-23, зона 1

Зона №

1

Обоз- начение харак- терных точек границ	Координаты, м				Метод определения координат	Формулы, примененные для расчета средней квадратической погрешности определения координат характерных точек границ (Mt), с подставленными в такие формулы значениями и итоговые (вычисленные) значения Mt, м	Описание закрепления точки
	содержатся в Едином государственном реестре недвижимости		определены в результате выполнения комплексных кадастровых работ				
	X	Y	X	Y			
1	2	3	4	5	6	7	8
190	—	—	502 941,68	2 251 419,91	Метод спутниковых геодезических измерений (определений)	—	—
191	—	—	502 942,66	2 251 458,23			
192	—	—	502 943,27	2 251 481,91			
159	—	—	502 933,87	2 251 482,23			Временный межевой знак
158	—	—	502 915,29	2 251 482,87			—
157	—	—	502 914,57	2 251 457,61			
156	—	—	502 912,52	2 251 420,64			
193	—	—	502 916,36	2 251 421,31			
190	—	—	502 941,68	2 251 419,91			

2. Сведения о частях границ уточняемого земельного участка с кадастровым номером

23:29:0702003:120

:

Обозначение части границ		Горизонтальное проложение (S), м	Описание прохождения части границ	Сведения о согласовании местоположения границ (согласовано/спорное)
от т.	до т.			
1	2	3	4	5
190	191	38,33	—	согласовано
191	192	23,69		

1	2	3	4	5
192	159	9,41	—	согласовано
159	158	18,59		
158	157	25,27		
157	156	37,03		
156	193	3,90		
193	190	25,36		

**3. Сведения о характеристиках уточняемого земельного участка с кадастровым номером** 23:29:0702003:120 :

№ п/п	Наименование характеристики земельного участка	Значение характеристики
1	2	3
1.	Адрес земельного участка	—
1.1.	Сведения о местоположении земельного участка (при отсутствии адреса) в структурированном в соответствии с федеральной информационной адресной системой виде	Российская Федерация, Краснодарский край, Тбилисский р-н, Песчаный х, Горького ул, д. 26
1.2.	Дополнительные сведения о местоположении земельного участка	—
2.	Площадь земельного участка $\pm$ величина погрешности определения (вычисления) площади ( $P \pm \Delta P$ ), м <sup>2</sup>	1 753 $\pm$
3.	Формула, примененная для вычисления предельной погрешности определения площади земельного участка, с подставленными значениями и итоговые (вычисленные) значения	
4.	Площадь земельного участка согласно сведениям Единого государственного реестра недвижимости (Ркад), м <sup>2</sup>	1 700,00
5.	Оценка расхождения Р и Ркад ( $P - P_{кад}$ ), м <sup>2</sup>	53
6.	Предельный минимальный и максимальный размеры земельного участка ( $P_{мин}$ и $P_{макс}$ ), м <sup>2</sup>	— —
7.	Вид (виды) разрешенного использования	ЛПХ
7.1.	Дополнительные сведения об использовании земельного участка	—
8.	Кадастровый или иной государственный учетный номер (инвентарный) здания, сооружения, объекта незавершенного строительства, расположенного на земельном участке	—
9.	Сведения о земельных участках (землях общего пользования, территории общего пользования), посредством которых обеспечивается доступ	—
10.	Иные сведения	—



4. Пояснения к сведениям об уточняемом земельном участке с кадастровым номером 23:29:0702003:120 :

1. —

1. Сведения о характерных точках границ уточняемого земельного участка с кадастровым номером 23:29:0702003:123 :

Система координат МСК-23, зона 1 Зона № 1

Обоз- начение харак- терных точек границ	Координаты, м				Метод определения координат	Формулы, примененные для расчета средней квадратической погрешности определения координат характерных точек границ (Mt), с подставленными в такие формулы значениями и итоговые (вычисленные) значения Mt, м	Описание закрепления точки
	содержатся в Едином государственном реестре недвижимости		определены в результате выполнения комплексных кадастровых работ				
	X	Y	X	Y			
1	2	3	4	5	6	7	8
208	—	—	503 240,25	2 251 303,71	Метод спутниковых геодезических измерений (определений)	—	—
209	—	—	503 243,77	2 251 337,24			
210	—	—	503 248,29	2 251 364,70			
211	—	—	503 223,30	2 251 368,89			
212	—	—	503 223,15	2 251 368,87			временный межевой знак
213	—	—	503 218,52	2 251 344,28			—
214	—	—	503 211,32	2 251 305,15			
185	—	—	503 229,32	2 251 304,64			
208	—	—	503 240,25	2 251 303,71			

2. Сведения о частях границ уточняемого земельного участка с кадастровым номером 23:29:0702003:123 :

Обозначение части границ		Горизонтальное проложение (S), м	Описание прохождения части границ	Сведения о согласовании местоположения границ (согласовано/спорное)
от т.	до т.			
1	2	3	4	5

1	2	3	4	5
208	209	33,71	—	согласовано
209	210	27,83		
210	211	25,34		
211	212	0,15		
212	213	25,02		
213	214	39,79		
214	185	18,01		
185	208	10,97		

**3. Сведения о характеристиках уточняемого земельного участка с кадастровым номером** 23:29:0702003:123 :

№ п/п	Наименование характеристики земельного участка	Значение характеристики
1	2	3
1.	Адрес земельного участка	—
1.1.	Сведения о местоположении земельного участка (при отсутствии адреса) в структурированном в соответствии с федеральной информационной адресной системой виде	Российская Федерация, Краснодарский край, Тбилисский р-н, Песчаный х, Горького ул, д. 31
1.2.	Дополнительные сведения о местоположении земельного участка	—
2.	Площадь земельного участка $\pm$ величина погрешности определения (вычисления) площади ( $P \pm \Delta P$ ), м <sup>2</sup>	1 683 $\pm$
3.	Формула, примененная для вычисления предельной погрешности определения площади земельного участка, с подставленными значениями и итоговые (вычисленные) значения	
4.	Площадь земельного участка согласно сведениям Единого государственного реестра недвижимости (Ркад), м <sup>2</sup>	1 700,00
5.	Оценка расхождения Р и Ркад ( $P - P_{кад}$ ), м <sup>2</sup>	17
6.	Предельный минимальный и максимальный размеры земельного участка ( $P_{мин}$ и $P_{макс}$ ), м <sup>2</sup>	— —
7.	Вид (виды) разрешенного использования	ЛПХ
7.1.	Дополнительные сведения об использовании земельного участка	—
8.	Кадастровый или иной государственный учетный номер (инвентарный) здания, сооружения, объекта незавершенного строительства, расположенного на земельном участке	—

1	2				3		
9.	Сведения о земельных участках (землях общего пользования, территории общего пользования), посредством которых обеспечивается доступ				—		
10.	Иные сведения				—		
4. Пояснения к сведениям об уточняемом земельном участке с кадастровым номером 23:29:0702003:123 :							
1.	—						
1. Сведения о характерных точках границ уточняемого земельного участка с кадастровым номером 23:29:0702003:124 :							
Система координат МСК-23, зона 1 Зона № 1							
Обоз- начение харак- терных точек границ	Координаты, м				Метод определения координат	Формулы, примененные для расчета средней квадратической погрешности определения координат характерных точек границ (Mt), с подставленными в такие формулы значениями и итоговые (вычисленные) значения Mt, м	Описание закрепления точки
	содержатся в Едином государственном реестре недвижимости		определены в результате выполнения комплексных кадастровых работ				
	X	Y	X	Y			
1	2	3	4	5	6	7	8
34	—	—	503 271,62	2 251 300,49	Метод спутниковых геодезических измерений (определений)	—	Временный межевой знак
215	—	—	503 277,20	2 251 346,16			
216	—	—	503 279,04	2 251 358,31			
210	—	—	503 248,29	2 251 364,70			
209	—	—	503 243,77	2 251 337,24			
208	—	—	503 240,25	2 251 303,71			
38	—	—	503 251,18	2 251 302,77			
37	—	—	503 261,65	2 251 301,73			

1	2	3	4	5	6	7	8
34	—	—	503 271,62	2 251 300,49	Метод спутниковых геодезических измерений (определений)	—	Временный межевой знак

**2. Сведения о частях границ уточняемого земельного участка с кадастровым номером** 23:29:0702003:124 :

Обозначение части границ		Горизонтальное проложение (S), м	Описание прохождения части границ	Сведения о согласовании местоположения границ (согласовано/спорное)
от т.	до т.			
1	2	3	4	5
34	215	46,01	—	согласовано
215	216	12,29		
216	210	31,41		
210	209	27,83		
209	208	33,71		
208	38	10,97		
38	37	10,52		
37	34	10,05		

**3. Сведения о характеристиках уточняемого земельного участка с кадастровым номером** 23:29:0702003:124 :

№ п/п	Наименование характеристики земельного участка	Значение характеристики
1	2	3
1.	Адрес земельного участка	—
1.1.	Сведения о местоположении земельного участка (при отсутствии адреса) в структурированном в соответствии с федеральной информационной адресной системой виде	Российская Федерация, Краснодарский край, Тбилисский р-н, Песчаный с/о, Песчаный х, Горького ул, д 33
1.2.	Дополнительные сведения о местоположении земельного участка	—
2.	Площадь земельного участка ± величина погрешности определения (вычисления) площади ( $P \pm \Delta P$ ), м²	1 897 ±
3.	Формула, примененная для вычисления предельной погрешности определения площади земельного участка, с подставленными значениями и итоговые (вычисленные) значения	
4.	Площадь земельного участка согласно сведениям Единого государственного реестра недвижимости (Ркад), м²	1 800,00
5.	Оценка расхождения Р и Ркад ( $P - P_{кад}$ ), м²	97
6.	Предельный минимальный и максимальный размеры земельного участка ( $P_{мин}$ и $P_{макс}$ ), м²	— —

1	2				3		
7.	Вид (виды) разрешенного использования				Для ведения личного подсобного хозяйства		
7.1.	Дополнительные сведения об использовании земельного участка				—		
8.	Кадастровый или иной государственный учетный номер (инвентарный) здания, сооружения, объекта незавершенного строительства, расположенного на земельном участке				—		
9.	Сведения о земельных участках (землях общего пользования, территории общего пользования), посредством которых обеспечивается доступ				—		
10.	Иные сведения				—		
4. Пояснения к сведениям об уточняемом земельном участке с кадастровым номером 23:29:0702003:124 :							
1.	—						
1. Сведения о характерных точках границ уточняемого земельного участка с кадастровым номером 23:29:0702003:126 :							
Система координат МСК-23, зона 1 Зона № 1							
Обоз- начение харак- терных точек границ	Координаты, м				Метод определения координат	Формулы, примененные для расчета средней квадратической погрешности определения координат характерных точек границ (Mt), с подставленными в такие формулы значениями и итоговые (вычисленные) значения Mt, м	Описание закрепления точки
	содержатся в Едином государственном реестре недвижимости		определены в результате выполнения комплексных кадастровых работ				
	X	Y	X	Y			
1	2	3	4	5	6	7	8
217	—	—	502 488,22	2 251 632,99	Метод спутниковых геодезических измерений (определений)	—	—
218	—	—	502 491,45	2 251 681,06			
219	—	—	502 491,59	2 251 684,69			
220	—	—	502 491,81	2 251 690,69			
221	—	—	502 492,08	2 251 698,30			
222	—	—	502 492,79	2 251 707,48			

1	2	3	4	5	6	7	8
223	—	—	502 477,06	2 251 707,78	Метод спутниковых геодезических измерений (определений)	—	Долговременный межевой знак
224	—	—	502 475,03	2 251 682,36			
225	—	—	502 474,38	2 251 668,29			—
226	—	—	502 470,53	2 251 635,13			
217	—	—	502 488,22	2 251 632,99			

2. Сведения о частях границ уточняемого земельного участка с кадастровым номером
23:29:0702003:126
:

Обозначение части границ		Горизонтальное проложение (S), м	Описание прохождения части границ	Сведения о согласовании местоположения границ (согласовано/спорное)
от т.	до т.			
1	2	3	4	5
217	218	48,18	—	согласовано
218	219	3,63		
219	220	6,00		
220	221	7,61		
221	222	9,21		
222	223	15,73		
223	224	25,50		
224	225	14,09		
225	226	33,38		
226	217	17,82		

3. Сведения о характеристиках уточняемого земельного участка с кадастровым номером
23:29:0702003:126
:

№ п/п	Наименование характеристики земельного участка	Значение характеристики
1	2	3
1.	Адрес земельного участка	—
1.1.	Сведения о местоположении земельного участка (при отсутствии адреса) в структурированном в соответствии с федеральной информационной адресной системой виде	Российская Федерация, Краснодарский край, Тбилисский р-н, Песчаный с/о, Песчаный х, Красная ул, д. 1
1.2.	Дополнительные сведения о местоположении земельного участка	—

1	2				3		
2.	Площадь земельного участка ± величина погрешности определения (вычисления) площади (Р ± ΔР), м²				1 218 ±		
3.	Формула, примененная для вычисления предельной погрешности определения площади земельного участка, с подставленными значениями и итоговые (вычисленные) значения						
4.	Площадь земельного участка согласно сведениям Единого государственного реестра недвижимости (Ркад), м²				1 200,00		
5.	Оценка расхождения Р и Ркад (Р - Ркад), м²				18		
6.	Предельный минимальный и максимальный размеры земельного участка (Рмин и Рмакс), м²				— —		
7.	Вид (виды) разрешенного использования				ЛПХ		
7.1.	Дополнительные сведения об использовании земельного участка				—		
8.	Кадастровый или иной государственный учетный номер (инвентарный) здания, сооружения, объекта незавершенного строительства, расположенного на земельном участке				—		
9.	Сведения о земельных участках (землях общего пользования, территории общего пользования), посредством которых обеспечивается доступ				—		
10.	Иные сведения				—		
4. Пояснения к сведениям об уточняемом земельном участке с кадастровым номером 23:29:0702003:126 :							
1.	—						
1. Сведения о характерных точках границ уточняемого земельного участка с кадастровым номером 23:29:0702003:127 : Система координат МСК-23, зона 1 Зона № 1							
Обоз- начение харак- терных точек границ	Координаты, м				Метод определения координат	Формулы, примененные для расчета средней квадратической погрешности определения координат характерных точек границ (Mt), с подставленными в такие формулы значениями и итоговые (вычисленные) значения Mt, м	Описание закрепления точки
	содержатся в Едином государственном реестре недвижимости		определены в результате выполнения комплексных кадастровых работ				
	X	Y	X	Y			
1	2	3	4	5	6	7	8

1	2	3	4	5	6	7	8
227	—	—	502 523,15	2 251 606,68	Метод спутниковых геодезических измерений (определений)	—	—
228	—	—	502 521,91	2 251 675,82			
229	—	—	502 513,41	2 251 674,99			металлический столб
230	—	—	502 508,80	2 251 678,19			
231	—	—	502 507,85	2 251 681,38			угол строения
232	—	—	502 508,51	2 251 706,90			металлический столб
222	—	—	502 492,79	2 251 707,48			—
221	—	—	502 492,08	2 251 698,30			
220	—	—	502 491,81	2 251 690,69			
219	—	—	502 491,59	2 251 684,69			
218	—	—	502 491,45	2 251 681,06			
217	—	—	502 488,22	2 251 632,99			
233	—	—	502 487,69	2 251 606,74			
227	—	—	502 523,15	2 251 606,68			

2. Сведения о частях границ уточняемого земельного участка с кадастровым номером				23:29:0702003:127		:
Обозначение части границ		Горизонтальное проложение (S), м	Описание прохождения части границ	Сведения о согласовании местоположения границ (согласовано/спорное)		
от т.	до т.					
1	2	3	4	5		
227	228	69,15	—	согласовано		
228	229	8,54				
229	230	5,61				



1	2	3	4	5
230	231	3,33	—	согласовано
231	232	25,53		
232	222	15,73		
222	221	9,21		
221	220	7,61		
220	219	6,00		
219	218	3,63		
218	217	48,18		
217	233	26,26		
233	227	35,46		

**3. Сведения о характеристиках уточняемого земельного участка с кадастровым номером** 23:29:0702003:127 :

№ п/п	Наименование характеристики земельного участка	Значение характеристики
1	2	3
1.	Адрес земельного участка	—
1.1.	Сведения о местоположении земельного участка (при отсутствии адреса) в структурированном в соответствии с федеральной информационной адресной системой виде	Российская Федерация, Краснодарский край, Тбилисский р-н, Песчаный с/о, Песчаный х, Красная ул, д 1, кв 2
1.2.	Дополнительные сведения о местоположении земельного участка	—
2.	Площадь земельного участка ± величина погрешности определения (вычисления) площади ( $P \pm \Delta P$ ), м²	2 830 ±
3.	Формула, примененная для вычисления предельной погрешности определения площади земельного участка, с подставленными значениями и итоговые (вычисленные) значения	
4.	Площадь земельного участка согласно сведениям Единого государственного реестра недвижимости (Ркад), м²	2 800,00
5.	Оценка расхождения Р и Ркад ( $P - P_{кад}$ ), м²	30
6.	Предельный минимальный и максимальный размеры земельного участка ( $P_{мин}$ и $P_{макс}$ ), м²	— —
7.	Вид (виды) разрешенного использования	личное подсобное хозяйство
7.1.	Дополнительные сведения об использовании земельного участка	—
8.	Кадастровый или иной государственный учетный номер (инвентарный) здания, сооружения, объекта незавершенного строительства, расположенного на земельном участке	—

1	2				3		
9.	Сведения о земельных участках (землях общего пользования, территории общего пользования), посредством которых обеспечивается доступ				—		
10.	Иные сведения				—		
4. Пояснения к сведениям об уточняемом земельном участке с кадастровым номером 23:29:0702003:127 :							
1.	—						
1. Сведения о характерных точках границ уточняемого земельного участка с кадастровым номером 23:29:0702003:131 :							
Система координат МСК-23, зона 1				Зона № 1			
Обоз- начение харак- терных точек границ	Координаты, м				Метод определения координат	Формулы, примененные для расчета средней квадратической погрешности определения координат характерных точек границ (Mt), с подставленными в такие формулы значениями и итоговые (вычисленные) значения Mt, м	Описание закрепления точки
	содержатся в Едином государственном реестре недвижимости		определены в результате выполнения комплексных кадастровых работ				
	X	Y	X	Y			
1	2	3	4	5	6	7	8
257	—	—	502 871,11	2 251 556,92	Метод спутниковых геодезических измерений (определений)	—	Штырь, арматура, стержень
258	—	—	502 871,71	2 251 597,40			
259	—	—	502 871,73	2 251 600,31			
260	—	—	502 872,25	2 251 648,21			—
261	—	—	502 872,22	2 251 664,79			
262	—	—	502 872,52	2 251 693,38			
263	—	—	502 849,82	2 251 693,39			Временный межевой знак
264	—	—	502 850,95	2 251 657,04			

1	2	3	4	5	6	7	8
265	—	—	502 851,28	2 251 623,12	Метод спутниковых геодезических измерений (определений)	—	Временный межевой знак
266	—	—	502 852,10	2 251 559,59			
267	—	—	502 852,14	2 251 557,42			—
268	—	—	502 861,90	2 251 557,15			Штырь, арматура, стержень
257	—	—	502 871,11	2 251 556,92			

2. Сведения о частях границ уточняемого земельного участка с кадастровым номером
23:29:0702003:131
:

Обозначение части границ		Горизонтальное проложение (S), м	Описание прохождения части границ	Сведения о согласовании местоположения границ (согласовано/спорное)
от т.	до т.			
1	2	3	4	5
257	258	40,48	—	согласовано
258	259	2,91		
259	260	47,90		
260	261	16,58		
261	262	28,59		
262	263	22,70		
263	264	36,37		
264	265	33,92		
265	266	63,54		
266	267	2,17		
267	268	9,76		
268	257	9,21		

3. Сведения о характеристиках уточняемого земельного участка с кадастровым номером
23:29:0702003:131
:

№ п/п	Наименование характеристики земельного участка	Значение характеристики
1	2	3

1	2	3
1.	Адрес земельного участка	—
1.1.	Сведения о местоположении земельного участка (при отсутствии адреса) в структурированном в соответствии с федеральной информационной адресной системой виде	Российская Федерация, Краснодарский край, Тбилисский р-н, Песчаный с/о, Песчаный х, Красная ул, д 15
1.2.	Дополнительные сведения о местоположении земельного участка	—
2.	Площадь земельного участка $\pm$ величина погрешности определения (вычисления) площади ( $P \pm \Delta P$ ), м <sup>2</sup>	2 822 $\pm$
3.	Формула, примененная для вычисления предельной погрешности определения площади земельного участка, с подставленными значениями и итоговые (вычисленные) значения	
4.	Площадь земельного участка согласно сведениям Единого государственного реестра недвижимости (Ркад), м <sup>2</sup>	3 100,00
5.	Оценка расхождения Р и Ркад ( $P - P_{кад}$ ), м <sup>2</sup>	278
6.	Предельный минимальный и максимальный размеры земельного участка ( $P_{мин}$ и $P_{макс}$ ), м <sup>2</sup>	— —
7.	Вид (виды) разрешенного использования	Для ведения личного подсобного хозяйства
7.1.	Дополнительные сведения об использовании земельного участка	—
8.	Кадастровый или иной государственный учетный номер (инвентарный) здания, сооружения, объекта незавершенного строительства, расположенного на земельном участке	—
9.	Сведения о земельных участках (землях общего пользования, территории общего пользования), посредством которых обеспечивается доступ	—
10.	Иные сведения	—
<b>4. Пояснения к сведениям об уточняемом земельном участке с кадастровым номером</b> <u>23:29:0702003:131</u> <b>:</b>		
1.	—	

1. Сведения о характерных точках границ уточняемого земельного участка с кадастровым номером

23:29:0702003:132

:

Система координат

МСК-23, зона 1

Зона №

1

Обоз- начение харак- терных точек границ	Координаты, м				Метод определения координат	Формулы, примененные для расчета средней квадратической погрешности определения координат характерных точек границ (Mt), с подставленными в такие формулы значениями и итоговые (вычисленные) значения Mt, м	Описание закрепления точки
	содержатся в Едином государственном реестре недвижимости		определены в результате выполнения комплексных кадастровых работ				
	X	Y	X	Y			
1	2	3	4	5	6	7	8
269	—	—	502 911,72	2 251 598,72	Метод спутниковых геодезических измерений (определений)	—	Штырь, арматура, стержень
270	—	—	502 912,29	2 251 664,81			—
271	—	—	502 911,72	2 251 695,03			
272	—	—	502 896,35	2 251 694,74			
262	—	—	502 872,52	2 251 693,38			
261	—	—	502 872,22	2 251 664,79			
260	—	—	502 872,25	2 251 648,21			
259	—	—	502 871,73	2 251 600,31			Штырь, арматура, стержень
273	—	—	502 890,72	2 251 599,76			
269	—	—	502 911,72	2 251 598,72			

2. Сведения о частях границ уточняемого земельного участка с кадастровым номером

23:29:0702003:132

:

Обозначение части границ		Горизонтальное проложение (S), м	Описание прохождения части границ	Сведения о согласовании местоположения границ (согласовано/спорное)
от т.	до т.			
1	2	3	4	5

1	2	3	4	5
269	270	66,09	—	согласовано
270	271	30,23		
271	272	15,37		
272	262	23,87		
262	261	28,59		
261	260	16,58		
260	259	47,90		
259	273	19,00		
273	269	21,03		

**3. Сведения о характеристиках уточняемого земельного участка с кадастровым номером** 23:29:0702003:132 :

№ п/п	Наименование характеристики земельного участка	Значение характеристики
1	2	3
1.	Адрес земельного участка	—
1.1.	Сведения о местоположении земельного участка (при отсутствии адреса) в структурированном в соответствии с федеральной информационной адресной системой виде	Российская Федерация, Краснодарский край, Тбилисский р-н, Песчаный с/о, Песчаный х, Красная ул, д. 17
1.2.	Дополнительные сведения о местоположении земельного участка	—
2.	Площадь земельного участка $\pm$ величина погрешности определения (вычисления) площади ( $P \pm \Delta P$ ), м <sup>2</sup>	3 777 $\pm$
3.	Формула, примененная для вычисления предельной погрешности определения площади земельного участка, с подставленными значениями и итоговые (вычисленные) значения	
4.	Площадь земельного участка согласно сведениям Единого государственного реестра недвижимости (Ркад), м <sup>2</sup>	3 800,00
5.	Оценка расхождения Р и Ркад ( $P - P_{кад}$ ), м <sup>2</sup>	23
6.	Предельный минимальный и максимальный размеры земельного участка ( $P_{мин}$ и $P_{макс}$ ), м <sup>2</sup>	— —
7.	Вид (виды) разрешенного использования	ЛПХ
7.1.	Дополнительные сведения об использовании земельного участка	—
8.	Кадастровый или иной государственный учетный номер (инвентарный) здания, сооружения, объекта незавершенного строительства, расположенного на земельном участке	—

1	2				3		
9.	Сведения о земельных участках (землях общего пользования, территории общего пользования), посредством которых обеспечивается доступ				—		
10.	Иные сведения				—		
4. Пояснения к сведениям об уточняемом земельном участке с кадастровым номером 23:29:0702003:132 :							
1.	—						
1. Сведения о характерных точках границ уточняемого земельного участка с кадастровым номером 23:29:0702003:146 :							
Система координат МСК-23, зона 1				Зона № 1			
Обоз- начение харак- терных точек границ	Координаты, м				Метод определения координат	Формулы, примененные для расчета средней квадратической погрешности определения координат характерных точек границ (Mt), с подставленными в такие формулы значениями и итоговые (вычисленные) значения Mt, м	Описание закрепления точки
	содержатся в Едином государственном реестре недвижимости		определены в результате выполнения комплексных кадастровых работ				
	X	Y	X	Y			
1	2	3	4	5	6	7	8
287	—	—	502 964,66	2 251 352,33	Метод спутниковых геодезических измерений (определений)	—	
288	—	—	502 964,74	2 251 355,32			
289	—	—	502 964,31	2 251 389,39			
290	—	—	502 956,14	2 251 389,69			
117	502 948,25	2 251 389,91	502 948,25	2 251 389,91			
н116О	—	—	502 948,16	2 251 382,54		$\sqrt{(0,07^2 + 0,07^2)} = 0,10$	Временный межевой знак
н115О	—	—	502 948,12	2 251 374,01			
114	502 947,82	2 251 367,13	502 947,82	2 251 367,13		—	

1	2	3	4	5	6	7	8
113	502 947,95	2 251 363,04	502 947,95	2 251 363,04	Метод спутниковых геодезических измерений (определений)	—	Временный межевой знак
291	502 948,52	2 251 355,83	—	—		0,10	
292	502 964,64	2 251 355,30	—	—		—	
293	502 964,83	2 251 389,33	—	—			
112	—	—	502 948,76	2 251 352,94			—
287	—	—	502 964,66	2 251 352,33			

2. Сведения о частях границ уточняемого земельного участка с кадастровым номером
23:29:0702003:146
:

Обозначение части границ		Горизонтальное проложение (S), м	Описание прохождения части границ	Сведения о согласовании местоположения границ (согласовано/спорное)
от т.	до т.			
1	2	3	4	5
287	288	2,99	—	согласовано
288	289	34,07		
289	290	8,18		
290	117	7,89		
117	н116О	7,37		
н116О	н115О	8,53		
н115О	114	6,89		
114	113	4,09		
113	112	10,13		
112	287	15,91		

3. Сведения о характеристиках уточняемого земельного участка с кадастровым номером
23:29:0702003:146
:

№ п/п	Наименование характеристики земельного участка	Значение характеристики
1	2	3



1	2	3
1.	Адрес земельного участка	—
1.1.	Сведения о местоположении земельного участка (при отсутствии адреса) в структурированном в соответствии с федеральной информационной адресной системой виде	Российская Федерация, Краснодарский край, Тбилисский р-н, Песчаный с/о, Песчаный х, Горького ул, 17, 2
1.2.	Дополнительные сведения о местоположении земельного участка	—
2.	Площадь земельного участка $\pm$ величина погрешности определения (вычисления) площади ( $P \pm \Delta P$ ), м <sup>2</sup>	607 $\pm$
3.	Формула, примененная для вычисления предельной погрешности определения площади земельного участка, с подставленными значениями и итоговые (вычисленные) значения	
4.	Площадь земельного участка согласно сведениям Единого государственного реестра недвижимости (Ркад), м <sup>2</sup>	566,00
5.	Оценка расхождения Р и Ркад ( $P - P_{кад}$ ), м <sup>2</sup>	41
6.	Предельный минимальный и максимальный размеры земельного участка ( $P_{мин}$ и $P_{макс}$ ), м <sup>2</sup>	— —
7.	Вид (виды) разрешенного использования	для ведения личного подсобного хозяйства
7.1.	Дополнительные сведения об использовании земельного участка	—
8.	Кадастровый или иной государственный учетный номер (инвентарный) здания, сооружения, объекта незавершенного строительства, расположенного на земельном участке	—
9.	Сведения о земельных участках (землях общего пользования, территории общего пользования), посредством которых обеспечивается доступ	—
10.	Иные сведения	—
<b>4. Пояснения к сведениям об уточняемом земельном участке с кадастровым номером</b> <u>23:29:0702003:146</u> <b>:</b>		
1.	—	

1. Сведения о характерных точках границ уточняемого земельного участка с кадастровым номером

23:29:0702003:24

:

Система координат

МСК-23, зона 1

Зона №

1

Обоз- начение харак- терных точек границ	Координаты, м				Метод определения координат	Формулы, примененные для расчета средней квадратической погрешности определения координат характерных точек границ (Mt), с подставленными в такие формулы значениями и итоговые (вычисленные) значения Mt, м	Описание закрепления точки
	содержатся в Едином государственном реестре недвижимости		определены в результате выполнения комплексных кадастровых работ				
	X	Y	X	Y			
1	2	3	4	5	6	7	8
357	—	—	503 218,83	2 251 096,53	Метод спутниковых геодезических измерений (определений)	—	—
358	—	—	503 254,60	2 251 095,17			
359	—	—	503 253,75	2 251 075,59			
360	—	—	503 229,80	2 251 076,56			
361	—	—	503 218,36	2 251 076,62			
357	—	—	503 218,83	2 251 096,53			

2. Сведения о частях границ уточняемого земельного участка с кадастровым номером

23:29:0702003:24

:

Обозначение части границ		Горизонтальное проложение (S), м	Описание прохождения части границ	Сведения о согласовании местоположения границ (согласовано/спорное)
от т.	до т.			
1	2	3	4	5
357	358	35,80	—	согласовано
358	359	19,60		
359	360	23,97		
360	361	11,44		
361	357	19,92		

3. Сведения о характеристиках уточняемого земельного участка с кадастровым номером

23:29:0702003:24

:

№ п/п	Наименование характеристики земельного участка	Значение характеристики
1	2	3

1	2	3
1.	Адрес земельного участка	—
1.1.	Сведения о местоположении земельного участка (при отсутствии адреса) в структурированном в соответствии с федеральной информационной адресной системой виде	Российская Федерация, Краснодарский край, Тбилисский р-н, Песчаный с/о, Песчаный х, Гагарина ул, 30
1.2.	Дополнительные сведения о местоположении земельного участка	—
2.	Площадь земельного участка $\pm$ величина погрешности определения (вычисления) площади ( $P \pm \Delta P$ ), м <sup>2</sup>	698 $\pm$
3.	Формула, примененная для вычисления предельной погрешности определения площади земельного участка, с подставленными значениями и итоговые (вычисленные) значения	
4.	Площадь земельного участка согласно сведениям Единого государственного реестра недвижимости (Ркад), м <sup>2</sup>	700,00
5.	Оценка расхождения Р и Ркад ( $P - P_{кад}$ ), м <sup>2</sup>	2
6.	Предельный минимальный и максимальный размеры земельного участка ( $P_{мин}$ и $P_{макс}$ ), м <sup>2</sup>	— —
7.	Вид (виды) разрешенного использования	Для размещения магазина
7.1.	Дополнительные сведения об использовании земельного участка	—
8.	Кадастровый или иной государственный учетный номер (инвентарный) здания, сооружения, объекта незавершенного строительства, расположенного на земельном участке	—
9.	Сведения о земельных участках (землях общего пользования, территории общего пользования), посредством которых обеспечивается доступ	—
10.	Иные сведения	—
<b>4. Пояснения к сведениям об уточняемом земельном участке с кадастровым номером</b> <u>23:29:0702003:24</u> <b>:</b>		
1.	—	

1. Сведения о характерных точках границ уточняемого земельного участка с кадастровым номером

23:29:0702003:26

:

Система координат

МСК-23, зона 1

Зона №

1

Обоз- начение харак- терных точек границ	Координаты, м				Метод определения координат	Формулы, примененные для расчета средней квадратической погрешности определения координат характерных точек границ (Mt), с подставленными в такие формулы значениями и итоговые (вычисленные) значения Mt, м	Описание закрепления точки
	содержатся в Едином государственном реестре недвижимости		определены в результате выполнения комплексных кадастровых работ				
	X	Y	X	Y			
1	2	3	4	5	6	7	8
362	—	—	503 218,23	2 251 071,37	Метод спутниковых геодезических измерений (определений)	—	—
357	—	—	503 218,83	2 251 096,53			
363	—	—	503 219,20	2 251 105,21			
364	—	—	503 219,99	2 251 147,34			
365	—	—	503 204,34	2 251 147,62			
11	—	—	503 182,94	2 251 148,17			
10	—	—	503 181,84	2 251 136,12			
366	—	—	503 177,58	2 251 105,92			
367	—	—	503 175,49	2 251 073,26			
362	—	—	503 218,23	2 251 071,37			

2. Сведения о частях границ уточняемого земельного участка с кадастровым номером

23:29:0702003:26

:

Обозначение части границ		Горизонтальное проложение (S), м	Описание прохождения части границ	Сведения о согласовании местоположения границ (согласовано/спорное)
от т.	до т.			
1	2	3	4	5

1	2	3	4	5
362	357	25,17	—	согласовано
357	363	8,69		
363	364	42,14		
364	365	15,65		
365	11	21,41		
11	10	12,10		
10	366	30,50		
366	367	32,73		
367	362	42,78		

**3. Сведения о характеристиках уточняемого земельного участка с кадастровым номером** 23:29:0702003:26 :

№ п/п	Наименование характеристики земельного участка	Значение характеристики
1	2	3
1.	Адрес земельного участка	—
1.1.	Сведения о местоположении земельного участка (при отсутствии адреса) в структурированном в соответствии с федеральной информационной адресной системой виде	Российская Федерация, Краснодарский край, Тбилисский р-н, Песчаный с/о, Песчаный х, Гагарина ул, д. 26
1.2.	Дополнительные сведения о местоположении земельного участка	—
2.	Площадь земельного участка ± величина погрешности определения (вычисления) площади ( $P \pm \Delta P$ ), м²	3 054 ±
3.	Формула, примененная для вычисления предельной погрешности определения площади земельного участка, с подставленными значениями и итоговые (вычисленные) значения	
4.	Площадь земельного участка согласно сведениям Единого государственного реестра недвижимости (Ркад), м²	2 900,00
5.	Оценка расхождения Р и Ркад ( $P - P_{кад}$ ), м²	154
6.	Предельный минимальный и максимальный размеры земельного участка ( $P_{мин}$ и $P_{макс}$ ), м²	— —
7.	Вид (виды) разрешенного использования	ЛПХ
7.1.	Дополнительные сведения об использовании земельного участка	—
8.	Кадастровый или иной государственный учетный номер (инвентарный) здания, сооружения, объекта незавершенного строительства, расположенного на земельном участке	—

1	2				3		
9.	Сведения о земельных участках (землях общего пользования, территории общего пользования), посредством которых обеспечивается доступ				—		
10.	Иные сведения				—		
4. Пояснения к сведениям об уточняемом земельном участке с кадастровым номером 23:29:0702003:26 :							
1.	—						
1. Сведения о характерных точках границ уточняемого земельного участка с кадастровым номером 23:29:0702003:30 :							
Система координат МСК-23, зона 1 Зона № 1							
Обоз- начение харак- терных точек границ	Координаты, м				Метод определения координат	Формулы, примененные для расчета средней квадратической погрешности определения координат характерных точек границ (Mt), с подставленными в такие формулы значениями и итоговые (вычисленные) значения Mt, м	Описание закрепления точки
	содержатся в Едином государственном реестре недвижимости		определены в результате выполнения комплексных кадастровых работ				
	X	Y	X	Y			
1	2	3	4	5	6	7	8
385	—	—	503 082,03	2 251 077,42	Метод спутниковых геодезических измерений (определений)	—	—
386	—	—	503 084,87	2 251 140,95			
387	—	—	503 077,23	2 251 141,50			
388	—	—	503 057,20	2 251 143,51			
389	—	—	503 058,20	2 251 160,35			
390	—	—	503 045,20	2 251 161,01			
391	—	—	503 040,17	2 251 080,18			
385	—	—	503 082,03	2 251 077,42			

2. Сведения о частях границ уточняемого земельного участка с кадастровым номером 23:29:0702003:30 :				
Обозначение части границ		Горизонтальное проложение (S), м	Описание прохождения части границ	Сведения о согласовании местоположения границ (согласовано/спорное)
от т.	до т.			
1	2	3	4	5
385	386	63,59	—	согласовано
386	387	7,66		
387	388	20,13		
388	389	16,87		
389	390	13,02		
390	391	80,99		
391	385	41,95		
3. Сведения о характеристиках уточняемого земельного участка с кадастровым номером 23:29:0702003:30 :				
№ п/п	Наименование характеристики земельного участка		Значение характеристики	
1	2		3	
1.	Адрес земельного участка		—	
1.1.	Сведения о местоположении земельного участка (при отсутствии адреса) в структурированном в соответствии с федеральной информационной адресной системой виде		Российская Федерация, Краснодарский край, Тбилисский р-н, Песчаный с/о, Песчаный х, Гагарина ул, д. 18	
1.2.	Дополнительные сведения о местоположении земельного участка		—	
2.	Площадь земельного участка ± величина погрешности определения (вычисления) площади (Р ± ΔР), м²		2 868 ±	
3.	Формула, примененная для вычисления предельной погрешности определения площади земельного участка, с подставленными значениями и итоговые (вычисленные) значения			
4.	Площадь земельного участка согласно сведениям Единого государственного реестра недвижимости (Ркад), м²		2 867,00	
5.	Оценка расхождения Р и Ркад (Р - Ркад), м²		1	
6.	Предельный минимальный и максимальный размеры земельного участка (Рмин и Рмакс), м²		— —	
7.	Вид (виды) разрешенного использования		для ведения личного подсобного хозяйства	
7.1.	Дополнительные сведения об использовании земельного участка		—	

1	2				3		
8.	Кадастровый или иной государственный учетный номер (инвентарный) здания, сооружения, объекта незавершенного строительства, расположенного на земельном участке				—		
9.	Сведения о земельных участках (землях общего пользования, территории общего пользования), посредством которых обеспечивается доступ				—		
10.	Иные сведения				—		
4. Пояснения к сведениям об уточняемом земельном участке с кадастровым номером 23:29:0702003:30 :							
1.	—						
1. Сведения о характерных точках границ уточняемого земельного участка с кадастровым номером 23:29:0702003:31 :							
Система координат МСК-23, зона 1 Зона № 1							
Обоз- начение харак- терных точек границ	Координаты, м				Метод определения координат	Формулы, примененные для расчета средней квадратической погрешности определения координат характерных точек границ (Mt), с подставленными в такие формулы значениями и итоговые (вычисленные) значения Mt, м	Описание закрепления точки
	содержатся в Едином государственном реестре недвижимости		определены в результате выполнения комплексных кадастровых работ				
	X	Y	X	Y			
1	2	3	4	5	6	7	8
391	—	—	503 040,17	2 251 080,18	Метод спутниковых геодезических измерений (определений)	—	—
390	—	—	503 045,20	2 251 161,01			
392	—	—	503 015,80	2 251 162,52			
393	—	—	503 015,44	2 251 157,27			
394	—	—	503 010,05	2 251 081,90			
391	—	—	503 040,17	2 251 080,18			



2. Сведения о частях границ уточняемого земельного участка с кадастровым номером				23:29:0702003:31		:
Обозначение части границ		Горизонтальное проложение (S), м	Описание прохождения части границ	Сведения о согласовании местоположения границ (согласовано/спорное)		
от т.	до т.					
1	2	3	4	5		
391	390	80,99	—	согласовано		
390	392	29,44				
392	393	5,26				
393	394	75,56				
394	391	30,17				
3. Сведения о характеристиках уточняемого земельного участка с кадастровым номером				23:29:0702003:31		:
№ п/п	Наименование характеристики земельного участка		Значение характеристики			
1	2		3			
1.	Адрес земельного участка		—			
1.1.	Сведения о местоположении земельного участка (при отсутствии адреса) в структурированном в соответствии с федеральной информационной адресной системой виде		Российская Федерация, Краснодарский край, Тбилисский р-н, Песчаный с/о, Песчаный х, Гагарина ул, д 16			
1.2.	Дополнительные сведения о местоположении земельного участка		—			
2.	Площадь земельного участка ± величина погрешности определения (вычисления) площади (Р ± ΔР), м²		2 410 ±			
3.	Формула, примененная для вычисления предельной погрешности определения площади земельного участка, с подставленными значениями и итоговые (вычисленные) значения					
4.	Площадь земельного участка согласно сведениям Единого государственного реестра недвижимости (Ркад), м²		2 100,00			
5.	Оценка расхождения Р и Ркад (Р - Ркад), м²		310			
6.	Предельный минимальный и максимальный размеры земельного участка (Рмин и Рмакс), м²		— —			
7.	Вид (виды) разрешенного использования		Для ведения личного подсобного хозяйства			
7.1.	Дополнительные сведения об использовании земельного участка		—			
8.	Кадастровый или иной государственный учетный номер (инвентарный) здания, сооружения, объекта незавершенного строительства, расположенного на земельном участке		—			

1	2				3		
9.	Сведения о земельных участках (землях общего пользования, территории общего пользования), посредством которых обеспечивается доступ				—		
10.	Иные сведения				—		
4. Пояснения к сведениям об уточняемом земельном участке с кадастровым номером 23:29:0702003:31 :							
1.	—						
1. Сведения о характерных точках границ уточняемого земельного участка с кадастровым номером 23:29:0702003:32 :							
Система координат МСК-23, зона 1				Зона № 1			
Обоз- начение харак- терных точек границ	Координаты, м				Метод определения координат	Формулы, примененные для расчета средней квадратической погрешности определения координат характерных точек границ (Mt), с подставленными в такие формулы значениями и итоговые (вычисленные) значения Mt, м	Описание закрепления точки
	содержатся в Едином государственном реестре недвижимости		определены в результате выполнения комплексных кадастровых работ				
	X	Y	X	Y			
1	2	3	4	5	6	7	8
399	—	—	502 921,32	2 251 085,66	Метод спутниковых геодезических измерений (определений)	—	—
400	—	—	502 956,14	2 251 084,83			
401	—	—	502 966,98	2 251 085,36			
402	—	—	502 966,94	2 251 102,69			
403	—	—	502 967,29	2 251 116,88			
404	—	—	502 969,79	2 251 162,35			
405	—	—	502 942,63	2 251 162,95			
406	—	—	502 934,65	2 251 162,04			

1	2	3	4	5	6	7	8
407	—	—	502 927,45	2 251 162,45	Метод спутниковых геодезических измерений (определений)	—	—
408	—	—	502 922,40	2 251 109,93			
399	—	—	502 921,32	2 251 085,66			

**2. Сведения о частях границ уточняемого земельного участка с кадастровым номером** 23:29:0702003:32 :

Обозначение части границ		Горизонтальное проложение (S), м	Описание прохождения части границ	Сведения о согласовании местоположения границ (согласовано/спорное)
от т.	до т.			
1	2	3	4	5
399	400	34,83	—	согласовано
400	401	10,85		
401	402	17,33		
402	403	14,19		
403	404	45,54		
404	405	27,17		
405	406	8,03		
406	407	7,21		
407	408	52,76		
408	399	24,29		

**3. Сведения о характеристиках уточняемого земельного участка с кадастровым номером** 23:29:0702003:32 :

№ п/п	Наименование характеристики земельного участка	Значение характеристики
1	2	3
1.	Адрес земельного участка	—
1.1.	Сведения о местоположении земельного участка (при отсутствии адреса) в структурированном в соответствии с федеральной информационной адресной системой виде	Российская Федерация, Краснодарский край, Тбилисский р-н, Песчаный с/о, Песчаный х, Гагарина ул, д. 14
1.2.	Дополнительные сведения о местоположении земельного участка	—
2.	Площадь земельного участка ± величина погрешности определения (вычисления) площади ( $P \pm \Delta P$ ), м²	3 401 ±

1	2	3
3.	Формула, примененная для вычисления предельной погрешности определения площади земельного участка, с подставленными значениями и итоговые (вычисленные) значения	
4.	Площадь земельного участка согласно сведениям Единого государственного реестра недвижимости (Ркад), м <sup>2</sup>	3 400,00
5.	Оценка расхождения Р и Ркад (Р - Ркад), м <sup>2</sup>	1
6.	Предельный минимальный и максимальный размеры земельного участка (Рмин и Рмакс), м <sup>2</sup>	— —
7.	Вид (виды) разрешенного использования	для ведения личного подсобного хозяйства
7.1.	Дополнительные сведения об использовании земельного участка	—
8.	Кадастровый или иной государственный учетный номер (инвентарный) здания, сооружения, объекта незавершенного строительства, расположенного на земельном участке	—
9.	Сведения о земельных участках (землях общего пользования, территории общего пользования), посредством которых обеспечивается доступ	—
10.	Иные сведения	—

**4. Пояснения к сведениям об уточняемом земельном участке с кадастровым номером** 23:29:0702003:32 :

1.	—
----	---

**1. Сведения о характерных точках границ уточняемого земельного участка с кадастровым номером** 23:29:0702003:33 :  
Система координат МСК-23, зона 1 Зона № 1

Обоз- начение харак- терных точек границ	Координаты, м				Метод определения координат	Формулы, примененные для расчета средней квадратической погрешности определения координат характерных точек границ (Mt), с подставленными в такие формулы значениями и итоговые (вычисленные) значения Mt, м	Описание закрепления точки
	содержатся в Едином государственном реестре недвижимости		определены в результате выполнения комплексных кадастровых работ				
	X	Y	X	Y			
1	2	3	4	5	6	7	8
409	—	—	502 875,61	2 251 088,87	Метод спутниковых геодезических измерений (определений)	—	—

1	2	3	4	5	6	7	8
399	—	—	502 921,32	2 251 085,66	Метод спутниковых геодезических измерений (определений)	—	—
408	—	—	502 922,40	2 251 109,93			
407	—	—	502 927,45	2 251 162,45			
410	—	—	502 884,28	2 251 164,37			
409	—	—	502 875,61	2 251 088,87			

**2. Сведения о частях границ уточняемого земельного участка с кадастровым номером** 23:29:0702003:33 :

Обозначение части границ		Горизонтальное проложение (S), м	Описание прохождения части границ	Сведения о согласовании местоположения границ (согласовано/спорное)
от т.	до т.			
1	2	3	4	5
409	399	45,82	—	согласовано
399	408	24,29		
408	407	52,76		
407	410	43,21		
410	409	76,00		

**3. Сведения о характеристиках уточняемого земельного участка с кадастровым номером** 23:29:0702003:33 :

№ п/п	Наименование характеристики земельного участка	Значение характеристики
1	2	3
1.	Адрес земельного участка	—
1.1.	Сведения о местоположении земельного участка (при отсутствии адреса) в структурированном в соответствии с федеральной информационной адресной системой виде	Российская Федерация, Краснодарский край, Тбилисский р-н, Песчаный х, Гагарина ул, д. 12
1.2.	Дополнительные сведения о местоположении земельного участка	—
2.	Площадь земельного участка ± величина погрешности определения (вычисления) площади ( $P \pm \Delta P$ ), м²	3 370 ±
3.	Формула, примененная для вычисления предельной погрешности определения площади земельного участка, с подставленными значениями и итоговые (вычисленные) значения	

1	2	3
4.	Площадь земельного участка согласно сведениям Единого государственного реестра недвижимости (Ркад), м²	3 500,00
5.	Оценка расхождения Р и Ркад (Р - Ркад), м²	130
6.	Предельный минимальный и максимальный размеры земельного участка (Рмин и Рмакс), м²	— —
7.	Вид (виды) разрешенного использования	ЛПХ
7.1.	Дополнительные сведения об использовании земельного участка	—
8.	Кадастровый или иной государственный учетный номер (инвентарный) здания, сооружения, объекта незавершенного строительства, расположенного на земельном участке	—
9.	Сведения о земельных участках (землях общего пользования, территории общего пользования), посредством которых обеспечивается доступ	—
10.	Иные сведения	—

4. Пояснения к сведениям об уточняемом земельном участке с кадастровым номером 23:29:0702003:33 :

1.	—
----	---

1. Сведения о характерных точках границ уточняемого земельного участка с кадастровым номером 23:29:0702003:34 :  
Система координат МСК-23, зона 1 Зона № 1

Обоз- начение харак- терных точек границ	Координаты, м				Метод определения координат	Формулы, примененные для расчета средней квадратической погрешности определения координат характерных точек границ (Mt), с подставленными в такие формулы значениями и итоговые (вычисленные) значения Mt, м	Описание закрепления точки
	содержатся в Едином государственном реестре недвижимости		определены в результате выполнения комплексных кадастровых работ				
	X	Y	X	Y			
1	2	3	4	5	6	7	8
329	—	—	502 833,98	2 251 091,95	Метод спутниковых геодезических измерений (определений)	—	—
409	—	—	502 875,61	2 251 088,87			
410	—	—	502 884,28	2 251 164,37			

1	2	3	4	5	6	7	8
411	—	—	502 886,21	2 251 185,72	Метод спутниковых геодезических измерений (определений)	—	Столб (деревянный, бетонный, кирпичный)
412	—	—	502 886,59	2 251 192,02			—
413	—	—	502 857,86	2 251 195,41			
331	—	—	502 840,55	2 251 193,60			
330	—	—	502 836,39	2 251 135,68			
329	—	—	502 833,98	2 251 091,95			

2. Сведения о частях границ уточняемого земельного участка с кадастровым номером 23:29:0702003:34 :

Обозначение части границ		Горизонтальное проложение (S), м	Описание прохождения части границ	Сведения о согласовании местоположения границ (согласовано/спорное)
от т.	до т.			
1	2	3	4	5
329	409	41,74	—	согласовано
409	410	76,00		
410	411	21,44		
411	412	6,31		
412	413	28,93		
413	331	17,40		
331	330	58,07		
330	329	43,80		

3. Сведения о характеристиках уточняемого земельного участка с кадастровым номером 23:29:0702003:34 :

№ п/п	Наименование характеристики земельного участка	Значение характеристики
1	2	3
1.	Адрес земельного участка	—
1.1.	Сведения о местоположении земельного участка (при отсутствии адреса) в структурированном в соответствии с федеральной информационной адресной системой виде	Российская Федерация, Краснодарский край, Тбилисский р-н, Песчаное с/п, Песчаный х, Гагарина ул, д 10
1.2.	Дополнительные сведения о местоположении земельного участка	—

1	2				3		
2.	Площадь земельного участка ± величина погрешности определения (вычисления) площади (Р ± ΔР), м²				4 620 ±		
3.	Формула, примененная для вычисления предельной погрешности определения площади земельного участка, с подставленными значениями и итоговые (вычисленные) значения						
4.	Площадь земельного участка согласно сведениям Единого государственного реестра недвижимости (Ркад), м²				4 200,00		
5.	Оценка расхождения Р и Ркад (Р - Ркад), м²				420		
6.	Предельный минимальный и максимальный размеры земельного участка (Рмин и Рмакс), м²				— —		
7.	Вид (виды) разрешенного использования				Для ведения личного подсобного хозяйства		
7.1.	Дополнительные сведения об использовании земельного участка				—		
8.	Кадастровый или иной государственный учетный номер (инвентарный) здания, сооружения, объекта незавершенного строительства, расположенного на земельном участке				—		
9.	Сведения о земельных участках (землях общего пользования, территории общего пользования), посредством которых обеспечивается доступ				—		
10.	Иные сведения				—		
4. Пояснения к сведениям об уточняемом земельном участке с кадастровым номером 23:29:0702003:34 :							
1.	—						
1. Сведения о характерных точках границ уточняемого земельного участка с кадастровым номером 23:29:0702003:363 :							
Система координат МСК-23, зона 1 Зона № 1							
Обозначение характерных точек границ	Координаты, м				Метод определения координат	Формулы, примененные для расчета средней квадратической погрешности определения координат характерных точек границ (Mt), с подставленными в такие формулы значениями и итоговые (вычисленные) значения Mt, м	Описание закрепления точки
	содержатся в Едином государственном реестре недвижимости		определены в результате выполнения комплексных кадастровых работ				
	X	Y	X	Y			
1	2	3	4	5	6	7	8



1	2	3	4	5	6	7	8
73	502 869,08	2 251 350,03	502 869,08	2 251 350,03	Метод спутниковых геодезических измерений (определений)	—	Временный межевой знак
418	502 870,17	2 251 359,54	—	—		0,10	
72	—	—	502 869,70	2 251 357,25		—	—
71	—	—	502 870,02	2 251 359,10			
70	—	—	502 870,81	2 251 370,25			
69	502 872,96	2 251 392,74	502 872,96	2 251 392,74			
419	502 862,86	2 251 393,11	502 862,86	2 251 393,11			
420	502 861,47	2 251 390,57	502 861,47	2 251 390,57			
421	502 827,49	2 251 391,09	502 827,49	2 251 391,09			Временный межевой знак
422	502 808,97	2 251 391,37	502 808,97	2 251 391,37			
423	502 808,38	2 251 364,11	502 808,38	2 251 364,11			
424	502 808,21	2 251 356,42	—	—			
425	—	—	502 808,18	2 251 356,28			—
73	502 869,08	2 251 350,03	502 869,08	2 251 350,03			Временный межевой знак

2. Сведения о частях границ уточняемого земельного участка с кадастровым номером					23:29:0702003:363		:
Обозначение части границ		Горизонтальное проложение (S), м	Описание прохождения части границ	Сведения о согласовании местоположения границ (согласовано/спорное)			
от т.	до т.						
1	2	3	4	5			
73	72	7,25	—	согласовано			
72	71	1,88					
71	70	11,18					

1	2	3	4	5
70	69	22,59	—	согласовано
69	419	10,11		
419	420	2,90		
420	421	33,98		
421	422	18,52		
422	423	27,27		
423	425	7,83		
425	73	61,22		

**3. Сведения о характеристиках уточняемого земельного участка с кадастровым номером** 23:29:0702003:363 :

№ п/п	Наименование характеристики земельного участка	Значение характеристики
1	2	3
1.	Адрес земельного участка	—
1.1.	Сведения о местоположении земельного участка (при отсутствии адреса) в структурированном в соответствии с федеральной информационной адресной системой виде	352355, Российская Федерация, Краснодарский край, Тбилисский р-н, Песчаный х, Горького ул, д 11
1.2.	Дополнительные сведения о местоположении земельного участка	—
2.	Площадь земельного участка $\pm$ величина погрешности определения (вычисления) площади ( $P \pm \Delta P$ ), м <sup>2</sup>	2 385 $\pm$
3.	Формула, примененная для вычисления предельной погрешности определения площади земельного участка, с подставленными значениями и итоговые (вычисленные) значения	
4.	Площадь земельного участка согласно сведениям Единого государственного реестра недвижимости (Ркад), м <sup>2</sup>	2 386,00
5.	Оценка расхождения Р и Ркад ( $P - P_{кад}$ ), м <sup>2</sup>	1
6.	Предельный минимальный и максимальный размеры земельного участка ( $P_{мин}$ и $P_{макс}$ ), м <sup>2</sup>	— —
7.	Вид (виды) разрешенного использования	для ведения личного подсобного хозяйства
7.1.	Дополнительные сведения об использовании земельного участка	—
8.	Кадастровый или иной государственный учетный номер (инвентарный) здания, сооружения, объекта незавершенного строительства, расположенного на земельном участке	—

1	2				3		
9.	Сведения о земельных участках (землях общего пользования, территории общего пользования), посредством которых обеспечивается доступ				—		
10.	Иные сведения				—		
4. Пояснения к сведениям об уточняемом земельном участке с кадастровым номером 23:29:0702003:363 :							
1.	—						
1. Сведения о характерных точках границ уточняемого земельного участка с кадастровым номером 23:29:0702003:37 :							
Система координат МСК-23, зона 1 Зона № 1							
Обоз- начение харак- терных точек границ	Координаты, м				Метод определения координат	Формулы, примененные для расчета средней квадратической погрешности определения координат характерных точек границ (Mt), с подставленными в такие формулы значениями и итоговые (вычисленные) значения Mt, м	Описание закрепления точки
	содержатся в Едином государственном реестре недвижимости		определены в результате выполнения комплексных кадастровых работ				
	X	Y	X	Y			
1	2	3	4	5	6	7	8
440	—	—	502 660,63	2 251 098,70	Метод спутниковых геодезических измерений (определений)	—	—
441	—	—	502 664,34	2 251 146,16			
442	—	—	502 539,23	2 251 152,32			
443	—	—	502 538,50	2 251 113,53			
444	—	—	502 548,30	2 251 106,48			
445	—	—	502 632,17	2 251 100,92			
440	—	—	502 660,63	2 251 098,70			
2. Сведения о частях границ уточняемого земельного участка с кадастровым номером 23:29:0702003:37 :							
Обозначение части границ		Горизонтальное проложение (S), м	Описание прохождения части границ		Сведения о согласовании местоположения границ (согласовано/спорное)		
от т.	до т.						

1	2	3	4	5
440	441	47,60	—	согласовано
441	442	125,26		
442	443	38,80		
443	444	12,07		
444	445	84,05		
445	440	28,55		

**3. Сведения о характеристиках уточняемого земельного участка с кадастровым номером** 23:29:0702003:37 :

№ п/п	Наименование характеристики земельного участка	Значение характеристики
1	2	3
1.	Адрес земельного участка	—
1.1.	Сведения о местоположении земельного участка (при отсутствии адреса) в структурированном в соответствии с федеральной информационной адресной системой виде	Российская Федерация, Краснодарский край, Тбилисский р-н, Песчаный х, Гагарина ул, 2
1.2.	Дополнительные сведения о местоположении земельного участка	—
2.	Площадь земельного участка $\pm$ величина погрешности определения (вычисления) площади ( $P \pm \Delta P$ ), м <sup>2</sup>	5 698 $\pm$
3.	Формула, примененная для вычисления предельной погрешности определения площади земельного участка, с подставленными значениями и итоговые (вычисленные) значения	
4.	Площадь земельного участка согласно сведениям Единого государственного реестра недвижимости (Ркад), м <sup>2</sup>	5 700,00
5.	Оценка расхождения Р и Ркад ( $P - P_{кад}$ ), м <sup>2</sup>	2
6.	Предельный минимальный и максимальный размеры земельного участка ( $P_{мин}$ и $P_{макс}$ ), м <sup>2</sup>	— —
7.	Вид (виды) разрешенного использования	Организация приусадебного хозяйства
7.1.	Дополнительные сведения об использовании земельного участка	—
8.	Кадастровый или иной государственный учетный номер (инвентарный) здания, сооружения, объекта незавершенного строительства, расположенного на земельном участке	—
9.	Сведения о земельных участках (землях общего пользования, территории общего пользования), посредством которых обеспечивается доступ	—
10.	Иные сведения	—

4. Пояснения к сведениям об уточняемом земельном участке с кадастровым номером 23:29:0702003:37 :

1. —

1. Сведения о характерных точках границ уточняемого земельного участка с кадастровым номером 23:29:0702003:39 :  
Система координат МСК-23, зона 1 Зона № 1

Обоз- начение харак- терных точек границ	Координаты, м				Метод определения координат	Формулы, примененные для расчета средней квадратической погрешности определения координат характерных точек границ (Mt), с подставленными в такие формулы значениями и итоговые (вычисленные) значения Mt, м	Описание закрепления точки
	содержатся в Едином государственном реестре недвижимости		определены в результате выполнения комплексных кадастровых работ				
	X	Y	X	Y			
1	2	3	4	5	6	7	8
462	—	—	503 022,16	2 251 583,33	Метод спутниковых геодезических измерений (определений)	—	—
463	—	—	503 059,46	2 251 583,33			
464	—	—	503 059,45	2 251 630,82			
465	—	—	503 022,16	2 251 630,83			
462	—	—	503 022,16	2 251 583,33			

2. Сведения о частях границ уточняемого земельного участка с кадастровым номером 23:29:0702003:39 :

Обозначение части границ		Горизонтальное проложение (S), м	Описание прохождения части границ	Сведения о согласовании местоположения границ (согласовано/спорное)
от т.	до т.			
1	2	3	4	5
462	463	37,30	—	согласовано
463	464	47,49		
464	465	37,29		
465	462	47,50		

3. Сведения о характеристиках уточняемого земельного участка с кадастровым номером 23:29:0702003:39 :

№ п/п	Наименование характеристики земельного участка	Значение характеристики
1	2	3

1	2	3
1.	Адрес земельного участка	—
1.1.	Сведения о местоположении земельного участка (при отсутствии адреса) в структурированном в соответствии с федеральной информационной адресной системой виде	Российская Федерация, Краснодарский край, Тбилисский р-н, Песчаный х, Советская ул, д. 2
1.2.	Дополнительные сведения о местоположении земельного участка	—
2.	Площадь земельного участка $\pm$ величина погрешности определения (вычисления) площади ( $P \pm \Delta P$ ), м <sup>2</sup>	1 771 $\pm$
3.	Формула, примененная для вычисления предельной погрешности определения площади земельного участка, с подставленными значениями и итоговые (вычисленные) значения	
4.	Площадь земельного участка согласно сведениям Единого государственного реестра недвижимости (Ркад), м <sup>2</sup>	800,00
5.	Оценка расхождения Р и Ркад ( $P - P_{кад}$ ), м <sup>2</sup>	971
6.	Предельный минимальный и максимальный размеры земельного участка ( $P_{мин}$ и $P_{макс}$ ), м <sup>2</sup>	— —
7.	Вид (виды) разрешенного использования	ЛПХ
7.1.	Дополнительные сведения об использовании земельного участка	—
8.	Кадастровый или иной государственный учетный номер (инвентарный) здания, сооружения, объекта незавершенного строительства, расположенного на земельном участке	—
9.	Сведения о земельных участках (землях общего пользования, территории общего пользования), посредством которых обеспечивается доступ	—
10.	Иные сведения	—
<b>4. Пояснения к сведениям об уточняемом земельном участке с кадастровым номером</b> <u>23:29:0702003:39</u> <b>:</b>		
1.	—	

1. Сведения о характерных точках границ уточняемого земельного участка с кадастровым номером

23:29:0702003:4

:

Система координат

МСК-23, зона 1

Зона №

1

Обоз- начение харак- терных точек границ	Координаты, м				Метод определения координат	Формулы, примененные для расчета средней квадратической погрешности определения координат характерных точек границ (Mt), с подставленными в такие формулы значениями и итоговые (вычисленные) значения Mt, м	Описание закрепления точки
	содержатся в Едином государственном реестре недвижимости		определены в результате выполнения комплексных кадастровых работ				
	X	Y	X	Y			
1	2	3	4	5	6	7	8
378	—	—	503 146,03	2 251 075,32	Метод спутниковых геодезических измерений (определений)	—	—
377	—	—	503 150,63	2 251 111,14			
376	—	—	503 153,65	2 251 137,19			
466	—	—	503 145,16	2 251 137,45			
467	—	—	503 124,64	2 251 138,36			
468	—	—	503 121,87	2 251 076,10			
378	—	—	503 146,03	2 251 075,32			

2. Сведения о частях границ уточняемого земельного участка с кадастровым номером

23:29:0702003:4

:

Обозначение части границ		Горизонтальное проложение (S), м	Описание прохождения части границ	Сведения о согласовании местоположения границ (согласовано/спорное)
от т.	до т.			
1	2	3	4	5
378	377	36,11	—	согласовано
377	376	26,22		
376	466	8,49		
466	467	20,54		
467	468	62,32		
468	378	24,17		

3. Сведения о характеристиках уточняемого земельного участка с кадастровым номером <u>23:29:0702003:4</u> :		
№ п/п	Наименование характеристики земельного участка	Значение характеристики
1	2	3
1.	Адрес земельного участка	—
1.1.	Сведения о местоположении земельного участка (при отсутствии адреса) в структурированном в соответствии с федеральной информационной адресной системой виде	Российская Федерация, Краснодарский край, Тбилисский р-н, Песчаный с/о, Песчаный х, Гагарина ул, д. 22
1.2.	Дополнительные сведения о местоположении земельного участка	—
2.	Площадь земельного участка $\pm$ величина погрешности определения (вычисления) площади ( $P \pm \Delta P$ ), м <sup>2</sup>	1 660 $\pm$
3.	Формула, примененная для вычисления предельной погрешности определения площади земельного участка, с подставленными значениями и итоговые (вычисленные) значения	
4.	Площадь земельного участка согласно сведениям Единого государственного реестра недвижимости (Ркад), м <sup>2</sup>	1 679,00
5.	Оценка расхождения Р и Ркад ( $P - P_{кад}$ ), м <sup>2</sup>	19
6.	Предельный минимальный и максимальный размеры земельного участка ( $P_{мин}$ и $P_{макс}$ ), м <sup>2</sup>	— —
7.	Вид (виды) разрешенного использования	Для ведения личного подсобного хозяйства
7.1.	Дополнительные сведения об использовании земельного участка	—
8.	Кадастровый или иной государственный учетный номер (инвентарный) здания, сооружения, объекта незавершенного строительства, расположенного на земельном участке	—
9.	Сведения о земельных участках (землях общего пользования, территории общего пользования), посредством которых обеспечивается доступ	—
10.	Иные сведения	—
4. Пояснения к сведениям об уточняемом земельном участке с кадастровым номером <u>23:29:0702003:4</u> :		
1.	—	



1. Сведения о характерных точках границ уточняемого земельного участка с кадастровым номером

23:29:0702003:41

:

Система координат

МСК-23, зона 1

Зона №

1

Обоз- начение харак- терных точек границ	Координаты, м				Метод определения координат	Формулы, примененные для расчета средней квадратической погрешности определения координат характерных точек границ (Mt), с подставленными в такие формулы значениями и итоговые (вычисленные) значения Mt, м	Описание закрепления точки
	содержатся в Едином государственном реестре недвижимости		определены в результате выполнения комплексных кадастровых работ				
	X	Y	X	Y			
1	2	3	4	5	6	7	8
475	—	—	503 020,36	2 251 479,88	Метод спутниковых геодезических измерений (определений)	—	—
476	—	—	503 085,04	2 251 477,83			
477	—	—	503 086,89	2 251 490,23			Временный межевой знак
469	—	—	503 087,46	2 251 522,71			
478	—	—	503 021,27	2 251 526,15			—
475	—	—	503 020,36	2 251 479,88			

2. Сведения о частях границ уточняемого земельного участка с кадастровым номером

23:29:0702003:41

:

Обозначение части границ		Горизонтальное проложение (S), м	Описание прохождения части границ	Сведения о согласовании местоположения границ (согласовано/спорное)
от т.	до т.			
1	2	3	4	5
475	476	64,71	—	согласовано
476	477	12,54		
477	469	32,49		
469	478	66,28		
478	475	46,28		

3. Сведения о характеристиках уточняемого земельного участка с кадастровым номером

23:29:0702003:41

:

№ п/п	Наименование характеристики земельного участка	Значение характеристики
1	2	3

1	2	3
1.	Адрес земельного участка	—
1.1.	Сведения о местоположении земельного участка (при отсутствии адреса) в структурированном в соответствии с федеральной информационной адресной системой виде	Российская Федерация, Краснодарский край, Тбилисский р-н, Песчаный х, Советская ул, 8
1.2.	Дополнительные сведения о местоположении земельного участка	—
2.	Площадь земельного участка $\pm$ величина погрешности определения (вычисления) площади ( $P \pm \Delta P$ ), м <sup>2</sup>	3 013 $\pm$
3.	Формула, примененная для вычисления предельной погрешности определения площади земельного участка, с подставленными значениями и итоговые (вычисленные) значения	
4.	Площадь земельного участка согласно сведениям Единого государственного реестра недвижимости (Ркад), м <sup>2</sup>	3 100,00
5.	Оценка расхождения Р и Ркад ( $P - P_{кад}$ ), м <sup>2</sup>	87
6.	Предельный минимальный и максимальный размеры земельного участка ( $P_{мин}$ и $P_{макс}$ ), м <sup>2</sup>	— —
7.	Вид (виды) разрешенного использования	для ведения личного подсобного хозяйства
7.1.	Дополнительные сведения об использовании земельного участка	—
8.	Кадастровый или иной государственный учетный номер (инвентарный) здания, сооружения, объекта незавершенного строительства, расположенного на земельном участке	—
9.	Сведения о земельных участках (землях общего пользования, территории общего пользования), посредством которых обеспечивается доступ	—
10.	Иные сведения	—
<b>4. Пояснения к сведениям об уточняемом земельном участке с кадастровым номером</b> 23:29:0702003:41 <b>:</b>		
1.	—	

1. Сведения о характерных точках границ уточняемого земельного участка с кадастровым номером23:29:0702003:42:

Система координатМСК-23, зона 1Зона №1

Обоз- начение харак- терных точек границ	Координаты, м				Метод определения координат	Формулы, примененные для расчета средней квадратической погрешности определения координат характерных точек границ (Mt), с подставленными в такие формулы значениями и итоговые (вычисленные) значения Mt, м	Описание закрепления точки
	содержатся в Едином государственном реестре недвижимости		определены в результате выполнения комплексных кадастровых работ				
	X	Y	X	Y			
1	2	3	4	5	6	7	8
475	—	—	503 020,36	2 251 479,88	Метод спутниковых геодезических измерений (определений)	—	—
479	—	—	503 019,78	2 251 450,39			
480	—	—	503 083,51	2 251 448,32			
476	—	—	503 085,04	2 251 477,83			
475	—	—	503 020,36	2 251 479,88			

2. Сведения о частях границ уточняемого земельного участка с кадастровым номером23:29:0702003:42:

Обозначение части границ		Горизонтальное проложение (S), м	Описание прохождения части границ	Сведения о согласовании местоположения границ (согласовано/спорное)
от т.	до т.			
1	2	3	4	5
475	479	29,50	—	согласовано
479	480	63,76		
480	476	29,55		
476	475	64,71		

3. Сведения о характеристиках уточняемого земельного участка с кадастровым номером23:29:0702003:42:

№ п/п	Наименование характеристики земельного участка	Значение характеристики
1	2	3

1	2	3
1.	Адрес земельного участка	—
1.1.	Сведения о местоположении земельного участка (при отсутствии адреса) в структурированном в соответствии с федеральной информационной адресной системой виде	Российская Федерация, Краснодарский край, Тбилисский р-н, Песчаный с/о, Песчаный х, Советская ул, д. 10
1.2.	Дополнительные сведения о местоположении земельного участка	—
2.	Площадь земельного участка $\pm$ величина погрешности определения (вычисления) площади ( $P \pm \Delta P$ ), м <sup>2</sup>	1 896 $\pm$
3.	Формула, примененная для вычисления предельной погрешности определения площади земельного участка, с подставленными значениями и итоговые (вычисленные) значения	
4.	Площадь земельного участка согласно сведениям Единого государственного реестра недвижимости (Ркад), м <sup>2</sup>	1 700,00
5.	Оценка расхождения Р и Ркад ( $P - P_{кад}$ ), м <sup>2</sup>	196
6.	Предельный минимальный и максимальный размеры земельного участка ( $P_{мин}$ и $P_{макс}$ ), м <sup>2</sup>	— —
7.	Вид (виды) разрешенного использования	ЛПХ
7.1.	Дополнительные сведения об использовании земельного участка	—
8.	Кадастровый или иной государственный учетный номер (инвентарный) здания, сооружения, объекта незавершенного строительства, расположенного на земельном участке	—
9.	Сведения о земельных участках (землях общего пользования, территории общего пользования), посредством которых обеспечивается доступ	—
10.	Иные сведения	—
<b>4. Пояснения к сведениям об уточняемом земельном участке с кадастровым номером</b> <u>23:29:0702003:42</u> :		
1.	—	

1. Сведения о характерных точках границ уточняемого земельного участка с кадастровым номером					23:29:0702003:46			:
Система координат		МСК-23, зона 1				Зона № 1		
Обоз- начение харак- терных точек границ	Координаты, м				Метод определения координат	Формулы, примененные для расчета средней квадратической погрешности определения координат характерных точек границ (Mt), с подставленными в такие формулы значениями и итоговые (вычисленные) значения Mt, м	Описание закрепления точки	
	содержатся в Едином государственном реестре недвижимости		определены в результате выполнения комплексных кадастровых работ					
	X	Y	X	Y				
1	2	3	4	5	6	7	8	
488	—	—	503 062,56	2 251 259,18	Метод спутниковых геодезических измерений (определений)	—	—	
481	—	—	503 063,76	2 251 280,19			металлический столб	
487	—	—	503 024,04	2 251 280,65				
486	—	—	503 003,38	2 251 280,64				
489	—	—	503 002,35	2 251 258,86			—	
490	—	—	503 015,13	2 251 258,86				
491	—	—	503 029,68	2 251 259,37				
492	—	—	503 038,77	2 251 259,88				
488	—	—	503 062,56	2 251 259,18				
2. Сведения о частях границ уточняемого земельного участка с кадастровым номером					23:29:0702003:46			:
Обозначение части границ		Горизонтальное проложение (S), м	Описание прохождения части границ		Сведения о согласовании местоположения границ (согласовано/спорное)			
от т.	до т.							
1	2	3	4		5			
488	481	21,04	—		согласовано			
481	487	39,72						

1	2	3	4	5
487	486	20,66	—	согласовано
486	489	21,80		
489	490	12,78		
490	491	14,56		
491	492	9,10		
492	488	23,80		

**3. Сведения о характеристиках уточняемого земельного участка с кадастровым номером** 23:29:0702003:46 :

№ п/п	Наименование характеристики земельного участка	Значение характеристики
1	2	3
1.	Адрес земельного участка	—
1.1.	Сведения о местоположении земельного участка (при отсутствии адреса) в структурированном в соответствии с федеральной информационной адресной системой виде	Российская Федерация, Краснодарский край, Тбилисский р-н, Песчаный х, Советская ул, д. 18
1.2.	Дополнительные сведения о местоположении земельного участка	—
2.	Площадь земельного участка $\pm$ величина погрешности определения (вычисления) площади ( $P \pm \Delta P$ ), м <sup>2</sup>	1 278 $\pm$
3.	Формула, примененная для вычисления предельной погрешности определения площади земельного участка, с подставленными значениями и итоговые (вычисленные) значения	
4.	Площадь земельного участка согласно сведениям Единого государственного реестра недвижимости (Ркад), м <sup>2</sup>	1 300,00
5.	Оценка расхождения Р и Ркад ( $P - P_{кад}$ ), м <sup>2</sup>	22
6.	Предельный минимальный и максимальный размеры земельного участка ( $P_{мин}$ и $P_{макс}$ ), м <sup>2</sup>	— —
7.	Вид (виды) разрешенного использования	ЛПХ
7.1.	Дополнительные сведения об использовании земельного участка	—
8.	Кадастровый или иной государственный учетный номер (инвентарный) здания, сооружения, объекта незавершенного строительства, расположенного на земельном участке	—
9.	Сведения о земельных участках (землях общего пользования, территории общего пользования), посредством которых обеспечивается доступ	—
10.	Иные сведения	—

4. Пояснения к сведениям об уточняемом земельном участке с кадастровым номером 23:29:0702003:46 :

1. —

1. Сведения о характерных точках границ уточняемого земельного участка с кадастровым номером 23:29:0702003:47 :

Система координат МСК-23, зона 1 Зона № 1

Обоз- начение харак- терных точек границ	Координаты, м				Метод определения координат	Формулы, примененные для расчета средней квадратической погрешности определения координат характерных точек границ (Mt), с подставленными в такие формулы значениями и итоговые (вычисленные) значения Mt, м	Описание закрепления точки
	содержатся в Едином государственном реестре недвижимости		определены в результате выполнения комплексных кадастровых работ				
	X	Y	X	Y			
1	2	3	4	5	6	7	8
493	—	—	503 051,55	2 251 236,52	Метод спутниковых геодезических измерений (определений)	—	—
494	—	—	503 052,47	2 251 259,48			
492	—	—	503 038,77	2 251 259,88			
491	—	—	503 029,68	2 251 259,37			
490	—	—	503 015,13	2 251 258,86			
489	—	—	503 002,35	2 251 258,86			
495	—	—	503 001,39	2 251 238,35			
496	—	—	503 028,15	2 251 237,21			
493	—	—	503 051,55	2 251 236,52			

2. Сведения о частях границ уточняемого земельного участка с кадастровым номером 23:29:0702003:47 :

Обозначение части границ		Горизонтальное проложение (S), м	Описание прохождения части границ	Сведения о согласовании местоположения границ (согласовано/спорное)
от т.	до т.			
1	2	3	4	5

1	2	3	4	5
493	494	22,98	—	согласовано
494	492	13,71		
492	491	9,10		
491	490	14,56		
490	489	12,78		
489	495	20,53		
495	496	26,78		
496	493	23,41		

**3. Сведения о характеристиках уточняемого земельного участка с кадастровым номером** 23:29:0702003:47 :

№ п/п	Наименование характеристики земельного участка	Значение характеристики
1	2	3
1.	Адрес земельного участка	—
1.1.	Сведения о местоположении земельного участка (при отсутствии адреса) в структурированном в соответствии с федеральной информационной адресной системой виде	Российская Федерация, Краснодарский край, Тбилисский р-н, Песчаное с/п, Песчаный х, Советская ул, 20
1.2.	Дополнительные сведения о местоположении земельного участка	—
2.	Площадь земельного участка $\pm$ величина погрешности определения (вычисления) площади ( $P \pm \Delta P$ ), м <sup>2</sup>	1 101 $\pm$
3.	Формула, примененная для вычисления предельной погрешности определения площади земельного участка, с подставленными значениями и итоговые (вычисленные) значения	
4.	Площадь земельного участка согласно сведениям Единого государственного реестра недвижимости (Ркад), м <sup>2</sup>	1 100,00
5.	Оценка расхождения Р и Ркад ( $P - P_{кад}$ ), м <sup>2</sup>	1
6.	Предельный минимальный и максимальный размеры земельного участка ( $P_{мин}$ и $P_{макс}$ ), м <sup>2</sup>	— —
7.	Вид (виды) разрешенного использования	Для ведения личного подсобного хозяйства
7.1.	Дополнительные сведения об использовании земельного участка	—
8.	Кадастровый или иной государственный учетный номер (инвентарный) здания, сооружения, объекта незавершенного строительства, расположенного на земельном участке	—



1	2				3		
9.	Сведения о земельных участках (землях общего пользования, территории общего пользования), посредством которых обеспечивается доступ				—		
10.	Иные сведения				—		
4. Пояснения к сведениям об уточняемом земельном участке с кадастровым номером 23:29:0702003:47 :							
1.	—						
1. Сведения о характерных точках границ уточняемого земельного участка с кадастровым номером 23:29:0702003:5 :							
Система координат МСК-23, зона 1 Зона № 1							
Обоз- начение харак- терных точек границ	Координаты, м				Метод определения координат	Формулы, примененные для расчета средней квадратической погрешности определения координат характерных точек границ (Mt), с подставленными в такие формулы значениями и итоговые (вычисленные) значения Mt, м	Описание закрепления точки
	содержатся в Едином государственном реестре недвижимости		определены в результате выполнения комплексных кадастровых работ				
	X	Y	X	Y			
1	2	3	4	5	6	7	8
508	—	—	503 258,46	2 251 103,56	Метод спутниковых геодезических измерений (определений)	—	—
509	—	—	503 260,62	2 251 146,79			
510	—	—	503 244,91	2 251 146,88			
511	—	—	503 224,98	2 251 147,23			
364	—	—	503 219,99	2 251 147,34			
363	—	—	503 219,20	2 251 105,21			
508	—	—	503 258,46	2 251 103,56			
2. Сведения о частях границ уточняемого земельного участка с кадастровым номером 23:29:0702003:5 :							
Обозначение части границ		Горизонтальное проложение (S), м	Описание прохождения части границ		Сведения о согласовании местоположения границ (согласовано/спорное)		
от т.	до т.						

1	2	3	4	5
508	509	43,28	—	согласовано
509	510	15,71		
510	511	19,93		
511	364	4,99		
364	363	42,14		
363	508	39,29		

**3. Сведения о характеристиках уточняемого земельного участка с кадастровым номером** 23:29:0702003:5 :

№ п/п	Наименование характеристики земельного участка	Значение характеристики
1	2	3
1.	Адрес земельного участка	—
1.1.	Сведения о местоположении земельного участка (при отсутствии адреса) в структурированном в соответствии с федеральной информационной адресной системой виде	Российская Федерация, Краснодарский край, Тбилисский р-н, Песчаный с/о, Песчаный х, Гагарина ул, д. 28
1.2.	Дополнительные сведения о местоположении земельного участка	—
2.	Площадь земельного участка $\pm$ величина погрешности определения (вычисления) площади ( $P \pm \Delta P$ ), м <sup>2</sup>	1 704 $\pm$
3.	Формула, примененная для вычисления предельной погрешности определения площади земельного участка, с подставленными значениями и итоговые (вычисленные) значения	
4.	Площадь земельного участка согласно сведениям Единого государственного реестра недвижимости (Ркад), м <sup>2</sup>	1 716,00
5.	Оценка расхождения Р и Ркад ( $P - P_{кад}$ ), м <sup>2</sup>	12
6.	Предельный минимальный и максимальный размеры земельного участка ( $P_{мин}$ и $P_{макс}$ ), м <sup>2</sup>	— —
7.	Вид (виды) разрешенного использования	Для ведения личного подсобного хозяйства
7.1.	Дополнительные сведения об использовании земельного участка	—
8.	Кадастровый или иной государственный учетный номер (инвентарный) здания, сооружения, объекта незавершенного строительства, расположенного на земельном участке	—
9.	Сведения о земельных участках (землях общего пользования, территории общего пользования), посредством которых обеспечивается доступ	—
10.	Иные сведения	—

4. Пояснения к сведениям об уточняемом земельном участке с кадастровым номером 23:29:0702003:5 :

1. —

1. Сведения о характерных точках границ уточняемого земельного участка с кадастровым номером 23:29:0702003:50 :  
Система координат МСК-23, зона 1 Зона № 1

Обоз- начение харак- терных точек границ	Координаты, м				Метод определения координат	Формулы, примененные для расчета средней квадратической погрешности определения координат характерных точек границ (Mt), с подставленными в такие формулы значениями и итоговые (вычисленные) значения Mt, м	Описание закрепления точки
	содержатся в Едином государственном реестре недвижимости		определены в результате выполнения комплексных кадастровых работ				
	X	Y	X	Y			
1	2	3	4	5	6	7	8
512	—	—	503 045,76	2 251 160,98	Метод спутниковых геодезических измерений (определений)	—	—
513	—	—	503 046,67	2 251 182,86			
505	—	—	503 034,20	2 251 183,68			
504	—	—	503 017,44	2 251 184,28			
503	—	—	502 999,03	2 251 185,45			
514	—	—	502 997,36	2 251 146,55			
515	—	—	503 012,36	2 251 158,35			
516	—	—	503 012,67	2 251 162,67			
392	—	—	503 015,80	2 251 162,52			
512	—	—	503 045,76	2 251 160,98			

2. Сведения о частях границ уточняемого земельного участка с кадастровым номером				23:29:0702003:50		:
Обозначение части границ		Горизонтальное проложение (S), м	Описание прохождения части границ	Сведения о согласовании местоположения границ (согласовано/спорное)		
от т.	до т.					
1	2	3	4	5		
512	513	21,90	—	согласовано		
513	505	12,50				
505	504	16,77				
504	503	18,45				
503	514	38,94				
514	515	19,09				
515	516	4,33				
516	392	3,13				
392	512	30,00				
3. Сведения о характеристиках уточняемого земельного участка с кадастровым номером						
№ п/п	Наименование характеристики земельного участка		Значение характеристики			
1	2		3			
1.	Адрес земельного участка		—			
1.1.	Сведения о местоположении земельного участка (при отсутствии адреса) в структурированном в соответствии с федеральной информационной адресной системой виде		Российская Федерация, Краснодарский край, Тбилисский р-н, Песчаный х, Советская ул, д. 26			
1.2.	Дополнительные сведения о местоположении земельного участка		—			
2.	Площадь земельного участка ± величина погрешности определения (вычисления) площади (Р ± ΔР), м²		1 202 ±			
3.	Формула, примененная для вычисления предельной погрешности определения площади земельного участка, с подставленными значениями и итоговые (вычисленные) значения					
4.	Площадь земельного участка согласно сведениям Единого государственного реестра недвижимости (Ркад), м²		1 200,00			
5.	Оценка расхождения Р и Ркад (Р - Ркад), м²		2			
6.	Предельный минимальный и максимальный размеры земельного участка (Рмин и Рмакс), м²		— —			
7.	Вид (виды) разрешенного использования		ЛПХ			
7.1.	Дополнительные сведения об использовании земельного участка		—			

1	2				3		
8.	Кадастровый или иной государственный учетный номер (инвентарный) здания, сооружения, объекта незавершенного строительства, расположенного на земельном участке				—		
9.	Сведения о земельных участках (землях общего пользования, территории общего пользования), посредством которых обеспечивается доступ				—		
10.	Иные сведения				—		
4. Пояснения к сведениям об уточняемом земельном участке с кадастровым номером 23:29:0702003:50 :							
1.	—						
1. Сведения о характерных точках границ уточняемого земельного участка с кадастровым номером 23:29:0702003:51 :							
Система координат МСК-23, зона 1 Зона № 1							
Обозначение характерных точек границ	Координаты, м				Метод определения координат	Формулы, примененные для расчета средней квадратической погрешности определения координат характерных точек границ (Mt), с подставленными в такие формулы значениями и итоговые (вычисленные) значения Mt, м	Описание закрепления точки
	содержатся в Едином государственном реестре недвижимости		определены в результате выполнения комплексных кадастровых работ				
	X	Y	X	Y			
1	2	3	4	5	6	7	8
336	—	—	502 990,46	2 251 541,52	Метод спутниковых геодезических измерений (определений)	—	—
517	—	—	502 991,38	2 251 566,45			Штырь, арматура, стержень
518	—	—	502 954,83	2 251 568,07			
427	—	—	502 903,59	2 251 571,37			
426	—	—	502 901,98	2 251 544,85			
337	—	—	502 940,57	2 251 544,53			
336	—	—	502 990,46	2 251 541,52			—

2. Сведения о частях границ уточняемого земельного участка с кадастровым номером 23:29:0702003:51 :				
Обозначение части границ		Горизонтальное проложение (S), м	Описание прохождения части границ	Сведения о согласовании местоположения границ (согласовано/спорное)
от т.	до т.			
1	2	3	4	5
336	517	24,95	—	согласовано
517	518	36,59		
518	427	51,35		
427	426	26,57		
426	337	38,59		
337	336	49,98		
3. Сведения о характеристиках уточняемого земельного участка с кадастровым номером 23:29:0702003:51 :				
№ п/п	Наименование характеристики земельного участка		Значение характеристики	
1	2		3	
1.	Адрес земельного участка		—	
1.1.	Сведения о местоположении земельного участка (при отсутствии адреса) в структурированном в соответствии с федеральной информационной адресной системой виде		Российская Федерация, Краснодарский край, Тбилисский р-н, Песчаный с/о, Песчаный х, Советская ул, д. 3	
1.2.	Дополнительные сведения о местоположении земельного участка		—	
2.	Площадь земельного участка ± величина погрешности определения (вычисления) площади (Р ± ΔР), м²		2 204 ±	
3.	Формула, примененная для вычисления предельной погрешности определения площади земельного участка, с подставленными значениями и итоговые (вычисленные) значения			
4.	Площадь земельного участка согласно сведениям Единого государственного реестра недвижимости (Ркад), м²		2 200,00	
5.	Оценка расхождения Р и Ркад (Р - Ркад), м²		4	
6.	Предельный минимальный и максимальный размеры земельного участка (Рмин и Рмакс), м²		— —	
7.	Вид (виды) разрешенного использования		для ведения личного подсобного хозяйства	
7.1.	Дополнительные сведения об использовании земельного участка		—	
8.	Кадастровый или иной государственный учетный номер (инвентарный) здания, сооружения, объекта незавершенного строительства, расположенного на земельном участке		—	

1	2				3		
9.	Сведения о земельных участках (землях общего пользования, территории общего пользования), посредством которых обеспечивается доступ				—		
10.	Иные сведения				—		
4. Пояснения к сведениям об уточняемом земельном участке с кадастровым номером 23:29:0702003:51 :							
1.	—						
1. Сведения о характерных точках границ уточняемого земельного участка с кадастровым номером 23:29:0702003:58 :							
Система координат МСК-23, зона 1 Зона № 1							
Обоз- начение харак- терных точек границ	Координаты, м				Метод определения координат	Формулы, примененные для расчета средней квадратической погрешности определения координат характерных точек границ (Mt), с подставленными в такие формулы значениями и итоговые (вычисленные) значения Mt, м	Описание закрепления точки
	содержатся в Едином государственном реестре недвижимости		определены в результате выполнения комплексных кадастровых работ				
	X	Y	X	Y			
1	2	3	4	5	6	7	8
545	—	—	502 982,77	2 251 278,29	Метод спутниковых геодезических измерений (определений)	—	—
546	—	—	502 983,16	2 251 292,40			
547	—	—	502 946,53	2 251 293,43			
548	—	—	502 902,77	2 251 293,41			
549	—	—	502 864,37	2 251 294,43			
550	—	—	502 863,56	2 251 280,05			Закрепление отсутствует
551	—	—	502 903,59	2 251 279,43			—
552	—	—	502 944,46	2 251 280,03			

1	2	3	4	5	6	7	8
553	—	—	502 963,70	2 251 279,16	Метод спутниковых геодезических измерений (определений)	—	—
554	—	—	502 972,41	2 251 278,58			
545	—	—	502 982,77	2 251 278,29			

**2. Сведения о частях границ уточняемого земельного участка с кадастровым номером** 23:29:0702003:58 :

Обозначение части границ		Горизонтальное проложение (S), м	Описание прохождения части границ	Сведения о согласовании местоположения границ (согласовано/спорное)
от т.	до т.			
1	2	3	4	5
545	546	14,12	—	согласовано
546	547	36,64		
547	548	43,76		
548	549	38,41		
549	550	14,40		
550	551	40,03		
551	552	40,87		
552	553	19,26		
553	554	8,73		
554	545	10,36		

**3. Сведения о характеристиках уточняемого земельного участка с кадастровым номером** 23:29:0702003:58 :

№ п/п	Наименование характеристики земельного участка	Значение характеристики
1	2	3
1.	Адрес земельного участка	—
1.1.	Сведения о местоположении земельного участка (при отсутствии адреса) в структурированном в соответствии с федеральной информационной адресной системой виде	Российская Федерация, Краснодарский край, Тбилисский р-н, Песчаный х, Советская ул, д. 17
1.2.	Дополнительные сведения о местоположении земельного участка	—
2.	Площадь земельного участка ± величина погрешности определения (вычисления) площади ( $P \pm \Delta P$ ), м²	1 654 ±



1	2	3
3.	Формула, примененная для вычисления предельной погрешности определения площади земельного участка, с подставленными значениями и итоговые (вычисленные) значения	
4.	Площадь земельного участка согласно сведениям Единого государственного реестра недвижимости (Ркад), м²	1 600,00
5.	Оценка расхождения Р и Ркад (Р - Ркад), м²	54
6.	Предельный минимальный и максимальный размеры земельного участка (Рмин и Рмакс), м²	— —
7.	Вид (виды) разрешенного использования	ЛПХ
7.1.	Дополнительные сведения об использовании земельного участка	—
8.	Кадастровый или иной государственный учетный номер (инвентарный) здания, сооружения, объекта незавершенного строительства, расположенного на земельном участке	—
9.	Сведения о земельных участках (землях общего пользования, территории общего пользования), посредством которых обеспечивается доступ	—
10.	Иные сведения	—

**4. Пояснения к сведениям об уточняемом земельном участке с кадастровым номером** 23:29:0702003:58 :

1.	—
----	---

**1. Сведения о характерных точках границ уточняемого земельного участка с кадастровым номером** 23:29:0702003:59 :

Система координат МСК-23, зона 1 Зона № 1

Обоз- начение харак- терных точек границ	Координаты, м				Метод определения координат	Формулы, примененные для расчета средней квадратической погрешности определения координат характерных точек границ (Mt), с подставленными в такие формулы значениями и итоговые (вычисленные) значения Mt, м	Описание закрепления точки
	содержатся в Едином государственном реестре недвижимости		определены в результате выполнения комплексных кадастровых работ				
	X	Y	X	Y			
1	2	3	4	5	6	7	8
555	—	—	502 982,30	2 251 264,13	Метод спутниковых геодезических измерений (определений)	—	—

1	2	3	4	5	6	7	8
545	—	—	502 982,77	2 251 278,29	Метод спутниковых геодезических измерений (определений)	—	—
554	—	—	502 972,41	2 251 278,58			
553	—	—	502 963,70	2 251 279,16			
552	—	—	502 944,46	2 251 280,03			
551	—	—	502 903,59	2 251 279,43			Закрепление отсутствует
550	—	—	502 863,56	2 251 280,05			
556	—	—	502 862,74	2 251 267,59			
555	—	—	502 982,30	2 251 264,13			

2. Сведения о частях границ уточняемого земельного участка с кадастровым номером
23:29:0702003:59
:

Обозначение части границ		Горизонтальное проложение (S), м	Описание прохождения части границ	Сведения о согласовании местоположения границ (согласовано/спорное)
от т.	до т.			
1	2	3	4	5
555	545	14,17	—	согласовано
545	554	10,36		
554	553	8,73		
553	552	19,26		
552	551	40,87		
551	550	40,03		
550	556	12,49		
556	555	119,61		

3. Сведения о характеристиках уточняемого земельного участка с кадастровым номером
23:29:0702003:59
:

№ п/п	Наименование характеристики земельного участка	Значение характеристики
1	2	3

1	2	3
1.	Адрес земельного участка	—
1.1.	Сведения о местоположении земельного участка (при отсутствии адреса) в структурированном в соответствии с федеральной информационной адресной системой виде	Российская Федерация, Краснодарский край, Тбилисский р-н, Песчаный с/о, Песчаный х, Советская ул, д. 17, 2
1.2.	Дополнительные сведения о местоположении земельного участка	—
2.	Площадь земельного участка $\pm$ величина погрешности определения (вычисления) площади ( $P \pm \Delta P$ ), м <sup>2</sup>	1 634 $\pm$
3.	Формула, примененная для вычисления предельной погрешности определения площади земельного участка, с подставленными значениями и итоговые (вычисленные) значения	
4.	Площадь земельного участка согласно сведениям Единого государственного реестра недвижимости (Ркад), м <sup>2</sup>	1 600,00
5.	Оценка расхождения Р и Ркад ( $P - P_{кад}$ ), м <sup>2</sup>	34
6.	Предельный минимальный и максимальный размеры земельного участка ( $P_{мин}$ и $P_{макс}$ ), м <sup>2</sup>	— —
7.	Вид (виды) разрешенного использования	ЛПХ
7.1.	Дополнительные сведения об использовании земельного участка	—
8.	Кадастровый или иной государственный учетный номер (инвентарный) здания, сооружения, объекта незавершенного строительства, расположенного на земельном участке	—
9.	Сведения о земельных участках (землях общего пользования, территории общего пользования), посредством которых обеспечивается доступ	—
10.	Иные сведения	—
<b>4. Пояснения к сведениям об уточняемом земельном участке с кадастровым номером</b> <u>23:29:0702003:59</u> <b>:</b>		
1.	—	

1. Сведения о характерных точках границ уточняемого земельного участка с кадастровым номером					23:29:0702003:60		
Система координат					МСК-23, зона 1		
					Зона № 1		
Обоз- начение харак- терных точек границ	Координаты, м				Метод определения координат	Формулы, примененные для расчета средней квадратической погрешности определения координат характерных точек границ (Mt), с подставленными в такие формулы значениями и итоговые (вычисленные) значения Mt, м	Описание закрепления точки
	содержатся в Едином государственном реестре недвижимости		определены в результате выполнения комплексных кадастровых работ				
	X	Y	X	Y			
1	2	3	4	5	6	7	8
564	—	—	502 982,17	2 251 247,81	Метод спутниковых геодезических измерений (определений)	—	Временный межевой знак
555	—	—	502 982,30	2 251 264,13			—
556	—	—	502 862,74	2 251 267,59			
565	—	—	502 861,82	2 251 253,66			
566	—	—	502 916,98	2 251 250,97			Временный межевой знак
567	—	—	502 943,80	2 251 250,19			
568	—	—	502 944,44	2 251 250,20			
569	—	—	502 952,36	2 251 249,58			
570	—	—	502 962,50	2 251 249,00			
571	—	—	502 970,72	2 251 248,40			
564	—	—	502 982,17	2 251 247,81			

2. Сведения о частях границ уточняемого земельного участка с кадастровым номером				23:29:0702003:60		:
Обозначение части границ		Горизонтальное проложение (S), м	Описание прохождения части границ	Сведения о согласовании местоположения границ (согласовано/спорное)		
от т.	до т.					
1	2	3	4	5		
564	555	16,32	—	согласовано		
555	556	119,61				
556	565	13,96				
565	566	55,23				
566	567	26,83				
567	568	0,64				
568	569	7,94				
569	570	10,16				
570	571	8,24				
571	564	11,47				
3. Сведения о характеристиках уточняемого земельного участка с кадастровым номером				23:29:0702003:60		:
№ п/п	Наименование характеристики земельного участка		Значение характеристики			
1	2		3			
1.	Адрес земельного участка		—			
1.1.	Сведения о местоположении земельного участка (при отсутствии адреса) в структурированном в соответствии с федеральной информационной адресной системой виде		Российская Федерация, Краснодарский край, Тбилисский р-н, Песчаный х, Советская ул, д. 21			
1.2.	Дополнительные сведения о местоположении земельного участка		—			
2.	Площадь земельного участка ± величина погрешности определения (вычисления) площади (Р ± ΔР), м²		1 802 ±			
3.	Формула, примененная для вычисления предельной погрешности определения площади земельного участка, с подставленными значениями и итоговые (вычисленные) значения					
4.	Площадь земельного участка согласно сведениям Единого государственного реестра недвижимости (Ркад), м²		1 800,00			
5.	Оценка расхождения Р и Ркад (Р - Ркад), м²		2			
6.	Предельный минимальный и максимальный размеры земельного участка (Рмин и Рмакс), м²		— —			
7.	Вид (виды) разрешенного использования		ЛПХ			

1	2				3		
7.1.	Дополнительные сведения об использовании земельного участка				—		
8.	Кадастровый или иной государственный учетный номер (инвентарный) здания, сооружения, объекта незавершенного строительства, расположенного на земельном участке				—		
9.	Сведения о земельных участках (землях общего пользования, территории общего пользования), посредством которых обеспечивается доступ				—		
10.	Иные сведения				—		
4. Пояснения к сведениям об уточняемом земельном участке с кадастровым номером 23:29:0702003:60 :							
1.	—						
1. Сведения о характерных точках границ уточняемого земельного участка с кадастровым номером 23:29:0702003:75 :							
Система координат МСК-23, зона 1 Зона № 1							
Обозначение характерных точек границ	Координаты, м				Метод определения координат	Формулы, примененные для расчета средней квадратической погрешности определения координат характерных точек границ (Mt), с подставленными в такие формулы значениями и итоговые (вычисленные) значения Mt, м	Описание закрепления точки
	содержатся в Едином государственном реестре недвижимости		определены в результате выполнения комплексных кадастровых работ				
	X	Y	X	Y			
1	2	3	4	5	6	7	8
640	—	—	502 684,01	2 251 502,80	Метод спутниковых геодезических измерений (определений)	—	Временный межевой знак
655	—	—	502 685,13	2 251 530,82			Долговременный межевой знак
664	—	—	502 667,47	2 251 532,10			Временный межевой знак
663	—	—	502 665,05	2 251 532,36			
52	—	—	502 588,82	2 251 531,94			
51	—	—	502 588,82	2 251 504,22			Временный межевой знак

1	2	3	4	5	6	7	8
643	—	—	502 606,12	2 251 503,76	Метод спутниковых геодезических измерений (определений)	—	Временный межевой знак
642	—	—	502 657,88	2 251 502,40			
641	—	—	502 667,12	2 251 502,51			
640	—	—	502 684,01	2 251 502,80			

2. Сведения о частях границ уточняемого земельного участка с кадастровым номером
23:29:0702003:75
:

Обозначение части границ		Горизонтальное проложение (S), м	Описание прохождения части границ	Сведения о согласовании местоположения границ (согласовано/спорное)
от т.	до т.			
1	2	3	4	5
640	655	28,04	—	согласовано
655	664	17,71		
664	663	2,43		
663	52	76,23		
52	51	27,72		
51	643	17,31		
643	642	51,78		
642	641	9,24		
641	640	16,89		

3. Сведения о характеристиках уточняемого земельного участка с кадастровым номером
23:29:0702003:75
:

№ п/п	Наименование характеристики земельного участка	Значение характеристики
1	2	3
1.	Адрес земельного участка	—
1.1.	Сведения о местоположении земельного участка (при отсутствии адреса) в структурированном в соответствии с федеральной информационной адресной системой виде	Российская Федерация, Краснодарский край, Тбилисский р-н, Песчаный с/о, Песчаный х, Октябрьская ул, д. 25
1.2.	Дополнительные сведения о местоположении земельного участка	—
2.	Площадь земельного участка ± величина погрешности определения (вычисления) площади (Р ± ΔР), м²	2 770 ±

1	2	3
3.	Формула, примененная для вычисления предельной погрешности определения площади земельного участка, с подставленными значениями и итоговые (вычисленные) значения	
4.	Площадь земельного участка согласно сведениям Единого государственного реестра недвижимости (Ркад), м <sup>2</sup>	3 100,00
5.	Оценка расхождения Р и Ркад (Р - Ркад), м <sup>2</sup>	330
6.	Предельный минимальный и максимальный размеры земельного участка (Рмин и Рмакс), м <sup>2</sup>	— —
7.	Вид (виды) разрешенного использования	ЛПХ
7.1.	Дополнительные сведения об использовании земельного участка	—
8.	Кадастровый или иной государственный учетный номер (инвентарный) здания, сооружения, объекта незавершенного строительства, расположенного на земельном участке	—
9.	Сведения о земельных участках (землях общего пользования, территории общего пользования), посредством которых обеспечивается доступ	—
10.	Иные сведения	—

**4. Пояснения к сведениям об уточняемом земельном участке с кадастровым номером** 23:29:0702003:75 :

1.	—
----	---

**1. Сведения о характерных точках границ уточняемого земельного участка с кадастровым номером** 23:29:0702003:79 :  
Система координат МСК-23, зона 1 Зона № 1

Обоз- начение харак- терных точек границ	Координаты, м				Метод определения координат	Формулы, примененные для расчета средней квадратической погрешности определения координат характерных точек границ (Mt), с подставленными в такие формулы значениями и итоговые (вычисленные) значения Mt, м	Описание закрепления точки
	содержатся в Едином государственном реестре недвижимости		определены в результате выполнения комплексных кадастровых работ				
	X	Y	X	Y			
1	2	3	4	5	6	7	8
665	—	—	502 671,28	2 251 286,52	Метод спутниковых геодезических измерений (определений)	—	—



1	2	3	4	5	6	7	8
666	—	—	502 671,84	2 251 329,18	Метод спутниковых геодезических измерений (определений)	—	—
667	—	—	502 638,98	2 251 329,55			
668	—	—	502 611,79	2 251 332,88			
669	—	—	502 571,69	2 251 335,99			
612	—	—	502 570,31	2 251 332,20			Временный межевой знак
670	—	—	502 569,27	2 251 287,31			—
671	—	—	502 637,68	2 251 283,69			
672	—	—	502 637,81	2 251 287,64			
673	—	—	502 670,29	2 251 285,31			
665	—	—	502 671,28	2 251 286,52			

2. Сведения о частях границ уточняемого земельного участка с кадастровым номером
23:29:0702003:79
:

Обозначение части границ		Горизонтальное проложение (S), м	Описание прохождения части границ	Сведения о согласовании местоположения границ (согласовано/спорное)
от т.	до т.			
1	2	3	4	5
665	666	42,66	—	согласовано
666	667	32,86		
667	668	27,39		
668	669	40,22		
669	612	4,03		
612	670	44,90		
670	671	68,51		
671	672	3,95		
672	673	32,56		
673	665	1,56		

<b>3. Сведения о характеристиках уточняемого земельного участка с кадастровым номером</b> <u>23:29:0702003:79</u> :		
№ п/п	Наименование характеристики земельного участка	Значение характеристики
1	2	3
1.	Адрес земельного участка	—
1.1.	Сведения о местоположении земельного участка (при отсутствии адреса) в структурированном в соответствии с федеральной информационной адресной системой виде	Российская Федерация, Краснодарский край, Тбилисский р-н, Песчаный х, Октябрьская ул, 31
1.2.	Дополнительные сведения о местоположении земельного участка	—
2.	Площадь земельного участка $\pm$ величина погрешности определения (вычисления) площади ( $P \pm \Delta P$ ), м <sup>2</sup>	4 694 $\pm$
3.	Формула, примененная для вычисления предельной погрешности определения площади земельного участка, с подставленными значениями и итоговые (вычисленные) значения	
4.	Площадь земельного участка согласно сведениям Единого государственного реестра недвижимости (Ркад), м <sup>2</sup>	4 700,00
5.	Оценка расхождения Р и Ркад ( $P - P_{кад}$ ), м <sup>2</sup>	6
6.	Предельный минимальный и максимальный размеры земельного участка ( $P_{мин}$ и $P_{макс}$ ), м <sup>2</sup>	— —
7.	Вид (виды) разрешенного использования	Для ведения личного подсобного хозяйства
7.1.	Дополнительные сведения об использовании земельного участка	—
8.	Кадастровый или иной государственный учетный номер (инвентарный) здания, сооружения, объекта незавершенного строительства, расположенного на земельном участке	—
9.	Сведения о земельных участках (землях общего пользования, территории общего пользования), посредством которых обеспечивается доступ	—
10.	Иные сведения	—
<b>4. Пояснения к сведениям об уточняемом земельном участке с кадастровым номером</b> <u>23:29:0702003:79</u> :		
1.	—	

1. Сведения о характерных точках границ уточняемого земельного участка с кадастровым номером

23:29:0702003:84

:

Система координат

МСК-23, зона 1

Зона №

1

Обоз- начение харак- терных точек границ	Координаты, м				Метод определения координат	Формулы, примененные для расчета средней квадратической погрешности определения координат характерных точек границ (Mt), с подставленными в такие формулы значениями и итоговые (вычисленные) значения Mt, м	Описание закрепления точки
	содержатся в Едином государственном реестре недвижимости		определены в результате выполнения комплексных кадастровых работ				
	X	Y	X	Y			
1	2	3	4	5	6	7	8
441	—	—	502 664,34	2 251 146,16	Метод спутниковых геодезических измерений (определений)	—	—
674	—	—	502 666,40	2 251 146,16			
675	—	—	502 667,22	2 251 173,22			
676	—	—	502 638,80	2 251 175,03			
677	—	—	502 607,41	2 251 176,19			
678	—	—	502 542,06	2 251 177,79			
679	—	—	502 541,61	2 251 152,21			
441	—	—	502 664,34	2 251 146,16			

2. Сведения о частях границ уточняемого земельного участка с кадастровым номером

23:29:0702003:84

:

Обозначение части границ		Горизонтальное проложение (S), м	Описание прохождения части границ	Сведения о согласовании местоположения границ (согласовано/спорное)
от т.	до т.			
1	2	3	4	5
441	674	2,06	—	согласовано
674	675	27,07		
675	676	28,48		
676	677	31,41		

1	2	3	4	5
677	678	65,37	—	согласовано
678	679	25,58		
679	441	122,88		

**3. Сведения о характеристиках уточняемого земельного участка с кадастровым номером** 23:29:0702003:84 :

№ п/п	Наименование характеристики земельного участка	Значение характеристики
1	2	3
1.	Адрес земельного участка	—
1.1.	Сведения о местоположении земельного участка (при отсутствии адреса) в структурированном в соответствии с федеральной информационной адресной системой виде	Российская Федерация, Краснодарский край, Тбилисский р-н, Песчаный х, Октябрьская ул, д. 37
1.2.	Дополнительные сведения о местоположении земельного участка	—
2.	Площадь земельного участка ± величина погрешности определения (вычисления) площади ( $P \pm \Delta P$ ), м²	3 360 ±
3.	Формула, примененная для вычисления предельной погрешности определения площади земельного участка, с подставленными значениями и итоговые (вычисленные) значения	
4.	Площадь земельного участка согласно сведениям Единого государственного реестра недвижимости (Ркад), м²	3 000,00
5.	Оценка расхождения Р и Ркад ( $P - P_{кад}$ ), м²	360
6.	Предельный минимальный и максимальный размеры земельного участка ( $P_{мин}$ и $P_{макс}$ ), м²	— —
7.	Вид (виды) разрешенного использования	Для ведения личного подсобного хозяйства
7.1.	Дополнительные сведения об использовании земельного участка	—
8.	Кадастровый или иной государственный учетный номер (инвентарный) здания, сооружения, объекта незавершенного строительства, расположенного на земельном участке	—
9.	Сведения о земельных участках (землях общего пользования, территории общего пользования), посредством которых обеспечивается доступ	—
10.	Иные сведения	—

**4. Пояснения к сведениям об уточняемом земельном участке с кадастровым номером** 23:29:0702003:84 :

1.	—
----	---

1. Сведения о характерных точках границ уточняемого земельного участка с кадастровым номером					23:29:0702003:87		
Система координат					МСК-23, зона 1		
					Зона № 1		
Обоз- начение харак- терных точек границ	Координаты, м				Метод определения координат	Формулы, примененные для расчета средней квадратической погрешности определения координат характерных точек границ (Mt), с подставленными в такие формулы значениями и итоговые (вычисленные) значения Mt, м	Описание закрепления точки
	содержатся в Едином государственном реестре недвижимости		определены в результате выполнения комплексных кадастровых работ				
	X	Y	X	Y			
1	2	3	4	5	6	7	8
689	—	—	502 550,00	2 251 539,66	Метод спутниковых геодезических измерений (определений)	—	—
662	—	—	502 550,44	2 251 547,59			Долговременный межевой знак
684	—	—	502 550,83	2 251 573,88			Временный межевой знак
688	—	—	502 467,78	2 251 578,20			
687	—	—	502 421,22	2 251 582,79			металлический столб
690	—	—	502 420,19	2 251 559,14			
691	—	—	502 438,04	2 251 556,52			угол строения
692	—	—	502 475,40	2 251 553,43			деревянный столб
693	—	—	502 505,78	2 251 551,03			
694	—	—	502 505,22	2 251 540,54			—
689	—	—	502 550,00	2 251 539,66			

2. Сведения о частях границ уточняемого земельного участка с кадастровым номером				23:29:0702003:87		:
Обозначение части границ		Горизонтальное проложение (S), м	Описание прохождения части границ	Сведения о согласовании местоположения границ (согласовано/спорное)		
от т.	до т.					
1	2	3	4	5		
689	662	7,94	—	согласовано		
662	684	26,29				
684	688	83,16				
688	687	46,79				
687	690	23,67				
690	691	18,04				
691	692	37,49				
692	693	30,47				
693	694	10,50				
694	689	44,79				
3. Сведения о характеристиках уточняемого земельного участка с кадастровым номером						
№ п/п	Наименование характеристики земельного участка		Значение характеристики			
1	2		3			
1.	Адрес земельного участка		—			
1.1.	Сведения о местоположении земельного участка (при отсутствии адреса) в структурированном в соответствии с федеральной информационной адресной системой виде		Российская Федерация, Краснодарский край, Тбилисский р-н, Песчаный г, Песчаный х, Первомайская ул, 110			
1.2.	Дополнительные сведения о местоположении земельного участка		—			
2.	Площадь земельного участка ± величина погрешности определения (вычисления) площади (Р ± ΔР), м²		3 650 ±			
3.	Формула, примененная для вычисления предельной погрешности определения площади земельного участка, с подставленными значениями и итоговые (вычисленные) значения					
4.	Площадь земельного участка согласно сведениям Единого государственного реестра недвижимости (Ркад), м²		3 300,00			
5.	Оценка расхождения Р и Ркад (Р - Ркад), м²		350			
6.	Предельный минимальный и максимальный размеры земельного участка (Рмин и Рмакс), м²		— —			
7.	Вид (виды) разрешенного использования		ЛПХ			

1	2				3		
7.1.	Дополнительные сведения об использовании земельного участка				—		
8.	Кадастровый или иной государственный учетный номер (инвентарный) здания, сооружения, объекта незавершенного строительства, расположенного на земельном участке				—		
9.	Сведения о земельных участках (землях общего пользования, территории общего пользования), посредством которых обеспечивается доступ				—		
10.	Иные сведения				—		
4. Пояснения к сведениям об уточняемом земельном участке с кадастровым номером 23:29:0702003:87 :							
1.	—						
1. Сведения о характерных точках границ уточняемого земельного участка с кадастровым номером 23:29:0702003:93 :							
Система координат МСК-23, зона 1 Зона № 1							
Обозначение характерных точек границ	Координаты, м				Метод определения координат	Формулы, примененные для расчета средней квадратической погрешности определения координат характерных точек границ (Mt), с подставленными в такие формулы значениями и итоговые (вычисленные) значения Mt, м	Описание закрепления точки
	содержатся в Едином государственном реестре недвижимости		определены в результате выполнения комплексных кадастровых работ				
	X	Y	X	Y			
1	2	3	4	5	6	7	8
702	—	—	502 461,32	2 251 285,04	Метод спутниковых геодезических измерений (определений)	—	—
703	—	—	502 464,45	2 251 410,57			
704	—	—	502 415,67	2 251 414,25			
705	—	—	502 416,47	2 251 391,11			
706	—	—	502 442,97	2 251 284,47			
702	—	—	502 461,32	2 251 285,04			

2. Сведения о частях границ уточняемого земельного участка с кадастровым номером				23:29:0702003:93		:
Обозначение части границ		Горизонтальное проложение (S), м	Описание прохождения части границ	Сведения о согласовании местоположения границ (согласовано/спорное)		
от т.	до т.					
1	2	3	4	5		
702	703	125,57	—	согласовано		
703	704	48,92				
704	705	23,15				
705	706	109,88				
706	702	18,36				
3. Сведения о характеристиках уточняемого земельного участка с кадастровым номером				23:29:0702003:93		:
№ п/п	Наименование характеристики земельного участка		Значение характеристики			
1	2		3			
1.	Адрес земельного участка		—			
1.1.	Сведения о местоположении земельного участка (при отсутствии адреса) в структурированном в соответствии с федеральной информационной адресной системой виде		Российская Федерация, Краснодарский край, Тбилисский р-н, Песчаный с/о, Песчаный х, Горького ул, д. 1а			
1.2.	Дополнительные сведения о местоположении земельного участка		—			
2.	Площадь земельного участка ± величина погрешности определения (вычисления) площади (Р ± ΔР), м²		4 530 ±			
3.	Формула, примененная для вычисления предельной погрешности определения площади земельного участка, с подставленными значениями и итоговые (вычисленные) значения					
4.	Площадь земельного участка согласно сведениям Единого государственного реестра недвижимости (Ркад), м²		4 200,00			
5.	Оценка расхождения Р и Ркад (Р - Ркад), м²		330			
6.	Предельный минимальный и максимальный размеры земельного участка (Рмин и Рмакс), м²		— —			
7.	Вид (виды) разрешенного использования		Для организации приусадебного хозяйства			
7.1.	Дополнительные сведения об использовании земельного участка		—			
8.	Кадастровый или иной государственный учетный номер (инвентарный) здания, сооружения, объекта незавершенного строительства, расположенного на земельном участке		—			



1	2				3		
9.	Сведения о земельных участках (землях общего пользования, территории общего пользования), посредством которых обеспечивается доступ				—		
10.	Иные сведения				—		
4. Пояснения к сведениям об уточняемом земельном участке с кадастровым номером 23:29:0702003:93 :							
1.	—						
1. Сведения о характерных точках границ уточняемого земельного участка с кадастровым номером 23:29:0702003:97 :							
Система координат МСК-23, зона 1 Зона № 1							
Обоз- начение харак- терных точек границ	Координаты, м				Метод определения координат	Формулы, примененные для расчета средней квадратической погрешности определения координат характерных точек границ (Mt), с подставленными в такие формулы значениями и итоговые (вычисленные) значения Mt, м	Описание закрепления точки
	содержатся в Едином государственном реестре недвижимости		определены в результате выполнения комплексных кадастровых работ				
	X	Y	X	Y			
1	2	3	4	5	6	7	8
713	—	—	502 671,84	2 251 329,18	Метод спутниковых геодезических измерений (определений)	—	—
714	—	—	502 674,32	2 251 397,31			
715	—	—	502 615,37	2 251 398,74			
668	—	—	502 611,79	2 251 332,88			
667	—	—	502 638,98	2 251 329,55			
713	—	—	502 671,84	2 251 329,18			
2. Сведения о частях границ уточняемого земельного участка с кадастровым номером 23:29:0702003:97 :							
Обозначение части границ		Горизонтальное проложение (S), м	Описание прохождения части границ	Сведения о согласовании местоположения границ (согласовано/спорное)			
от т.	до т.						
1	2	3	4	5			
713	714	68,18	—	согласовано			

1	2	3	4	5
714	715	58,97	—	согласовано
715	668	65,96		
668	667	27,39		
667	713	32,86		

**3. Сведения о характеристиках уточняемого земельного участка с кадастровым номером** 23:29:0702003:97 :

№ п/п	Наименование характеристики земельного участка	Значение характеристики
1	2	3
1.	Адрес земельного участка	—
1.1.	Сведения о местоположении земельного участка (при отсутствии адреса) в структурированном в соответствии с федеральной информационной адресной системой виде	Российская Федерация, Краснодарский край, Тбилисский р-н, Песчаный с/о, Песчаный х, Горького ул, д. 5
1.2.	Дополнительные сведения о местоположении земельного участка	—
2.	Площадь земельного участка ± величина погрешности определения (вычисления) площади ( $P \pm \Delta P$ ), м²	4 044 ±
3.	Формула, примененная для вычисления предельной погрешности определения площади земельного участка, с подставленными значениями и итоговые (вычисленные) значения	
4.	Площадь земельного участка согласно сведениям Единого государственного реестра недвижимости (Ркад), м²	3 700,00
5.	Оценка расхождения Р и Ркад ( $P - P_{кад}$ ), м²	344
6.	Предельный минимальный и максимальный размеры земельного участка ( $P_{мин}$ и $P_{макс}$ ), м²	— —
7.	Вид (виды) разрешенного использования	ЛПХ
7.1.	Дополнительные сведения об использовании земельного участка	—
8.	Кадастровый или иной государственный учетный номер (инвентарный) здания, сооружения, объекта незавершенного строительства, расположенного на земельном участке	—
9.	Сведения о земельных участках (землях общего пользования, территории общего пользования), посредством которых обеспечивается доступ	—
10.	Иные сведения	—

**4. Пояснения к сведениям об уточняемом земельном участке с кадастровым номером** 23:29:0702003:97 :

1.	—
----	---

1. Сведения о характерных точках границ уточняемого земельного участка с кадастровым номером

23:29:0702003:29

:

Система координат

МСК-23, зона 1

Зона №

1

Обоз- начение харак- терных точек границ	Координаты, м				Метод определения координат	Формулы, примененные для расчета средней квадратической погрешности определения координат характерных точек границ (Mt), с подставленными в такие формулы значениями и итоговые (вычисленные) значения Mt, м	Описание закрепления точки
	содержатся в Едином государственном реестре недвижимости		определены в результате выполнения комплексных кадастровых работ				
	X	Y	X	Y			
1	2	3	4	5	6	7	8
468	—	—	503 121,87	2 251 076,10	Метод спутниковых геодезических измерений (определений)	—	—
467	—	—	503 124,64	2 251 138,36			
915	—	—	503 121,89	2 251 138,48			
921	—	—	503 100,79	2 251 139,82			
386	—	—	503 084,87	2 251 140,95			
385	—	—	503 082,03	2 251 077,42			
468	—	—	503 121,87	2 251 076,10			

2. Сведения о частях границ уточняемого земельного участка с кадастровым номером

23:29:0702003:29

:

Обозначение части границ		Горизонтальное проложение (S), м	Описание прохождения части границ	Сведения о согласовании местоположения границ (согласовано/спорное)
от т.	до т.			
1	2	3	4	5
468	467	62,32	—	согласовано
467	915	2,75		
915	921	21,14		
921	386	15,96		
386	385	63,59		
385	468	39,86		

3. Сведения о характеристиках уточняемого земельного участка с кадастровым номером <u>23:29:0702003:29</u> :		
№ п/п	Наименование характеристики земельного участка	Значение характеристики
1	2	3
1.	Адрес земельного участка	Российская Федерация, Краснодарский край, Тбилисский р-н, Песчаный х, Гагарина ул, д 20, Краснодарский край, р-н Тбилисский, х. Песчаный, ул. Гагарина, 20
1.1.	Сведения о местоположении земельного участка (при отсутствии адреса) в структурированном в соответствии с федеральной информационной адресной системой виде	—
1.2.	Дополнительные сведения о местоположении земельного участка	—
2.	Площадь земельного участка ± величина погрешности определения (вычисления) площади ( $P \pm \Delta P$ ), м²	$2\,507 \pm 18,00$
3.	Формула, примененная для вычисления предельной погрешности определения площади земельного участка, с подставленными значениями и итоговые (вычисленные) значения	$3,5*0,10*\sqrt{(2\,507,00)} = 18$
4.	Площадь земельного участка согласно сведениям Единого государственного реестра недвижимости (Ркад), м²	2 600,00
5.	Оценка расхождения Р и Ркад ( $P - P_{кад}$ ), м²	93
6.	Предельный минимальный и максимальный размеры земельного участка ( $P_{мин}$ и $P_{макс}$ ), м²	— —
7.	Вид (виды) разрешенного использования	Для ведения личного подсобного хозяйства
7.1.	Дополнительные сведения об использовании земельного участка	—
8.	Кадастровый или иной государственный учетный номер (инвентарный) здания, сооружения, объекта незавершенного строительства, расположенного на земельном участке	—
9.	Сведения о земельных участках (землях общего пользования, территории общего пользования), посредством которых обеспечивается доступ	—
10.	Иные сведения	—
4. Пояснения к сведениям об уточняемом земельном участке с кадастровым номером <u>23:29:0702003:29</u> :		
1.	—	

1. Сведения о характерных точках границ уточняемого земельного участка с кадастровым номером					23:29:0702003:98		
Система координат					МСК-23, зона 1		
					Зона № 1		
Обоз- начение харак- терных точек границ	Координаты, м				Метод определения координат	Формулы, примененные для расчета средней квадратической погрешности определения координат характерных точек границ (Mt), с подставленными в такие формулы значениями и итоговые (вычисленные) значения Mt, м	Описание закрепления точки
	содержатся в Едином государственном реестре недвижимости		определены в результате выполнения комплексных кадастровых работ				
	X	Y	X	Y			
1	2	3	4	5	6	7	8
461	—	—	502 526,95	2 251 444,84	Метод спутниковых геодезических измерений (определений)	—	Временный межевой знак
460	—	—	502 527,34	2 251 470,18			
459	—	—	502 529,44	2 251 532,67			
969	—	—	502 529,65	2 251 540,06			—
694	—	—	502 505,22	2 251 540,54			
695	—	—	502 504,80	2 251 532,57			
970	—	—	502 503,26	2 251 513,73			деревянный столб
711	—	—	502 492,44	2 251 514,65			
710	—	—	502 490,43	2 251 476,93			
709	—	—	502 490,01	2 251 459,18			—
708	—	—	502 490,01	2 251 451,88			
707	—	—	502 489,72	2 251 445,56			

1	2	3	4	5	6	7	8
971	—	—	502 503,34	2 251 445,51	Метод спутниковых геодезических измерений (определений)	—	—
461	—	—	502 526,95	2 251 444,84			Временный межевой знак

2. Сведения о частях границ уточняемого земельного участка с кадастровым номером
23:29:0702003:98
:

Обозначение части границ		Горизонтальное проложение (S), м	Описание прохождения части границ	Сведения о согласовании местоположения границ (согласовано/спорное)
от т.	до т.			
1	2	3	4	5
461	460	25,34	—	согласовано
460	459	62,53		
459	969	7,39		
969	694	24,43		
694	695	7,98		
695	970	18,90		
970	711	10,86		
711	710	37,77		
710	709	17,75		
709	708	7,30		
708	707	6,33		
707	971	13,62		
971	461	23,62		

3. Сведения о характеристиках уточняемого земельного участка с кадастровым номером
23:29:0702003:98
:

№ п/п	Наименование характеристики земельного участка	Значение характеристики
1	2	3
1.	Адрес земельного участка	Российская Федерация, Краснодарский край, Тбилисский р-н, Песчаное с/п, Песчаный х, Горького ул, 6, Краснодарский край, р-н Тбилисский, с/п Песчаное, х. Песчаный, ул. Горького, 6
1.1.	Сведения о местоположении земельного участка (при отсутствии адреса) в структурированном в соответствии с федеральной информационной адресной системой виде	—
1.2.	Дополнительные сведения о местоположении земельного участка	—
2.	Площадь земельного участка ± величина погрешности определения (вычисления) площади (Р ± ΔР), м²	3 194 ± 20,00

1	2				3		
3.	Формула, примененная для вычисления предельной погрешности определения площади земельного участка, с подставленными значениями и итоговые (вычисленные) значения				3,5*0,10*√(3 194,00) = 20		
4.	Площадь земельного участка согласно сведениям Единого государственного реестра недвижимости (Ркад), м²				3 250,00		
5.	Оценка расхождения Р и Ркад (Р - Ркад), м²				56		
6.	Предельный минимальный и максимальный размеры земельного участка (Рмин и Рмакс), м²				— —		
7.	Вид (виды) разрешенного использования				для организации приусадебного хозяйства		
7.1.	Дополнительные сведения об использовании земельного участка				—		
8.	Кадастровый или иной государственный учетный номер (инвентарный) здания, сооружения, объекта незавершенного строительства, расположенного на земельном участке				—		
9.	Сведения о земельных участках (землях общего пользования, территории общего пользования), посредством которых обеспечивается доступ				—		
10.	Иные сведения				—		
4. Пояснения к сведениям об уточняемом земельном участке с кадастровым номером 23:29:0702003:98 :							
1.	—						
1. Сведения о характерных точках границ уточняемого земельного участка с кадастровым номером 23:29:0702001:85 :							
Система координат МСК-23, зона 1 Зона № 1							
Обозначение характерных точек границ	Координаты, м				Метод определения координат	Формулы, примененные для расчета средней квадратической погрешности определения координат характерных точек границ (Mt), с подставленными в такие формулы значениями и итоговые (вычисленные) значения Mt, м	Описание закрепления точки
	содержатся в Едином государственном реестре недвижимости		определены в результате выполнения комплексных кадастровых работ				
	X	Y	X	Y			
1	2	3	4	5	6	7	8
900	—	—	503 245,50	2 251 167,46	Метод спутниковых геодезических измерений (определений)	—	—

1	2	3	4	5	6	7	8
899	—	—	503 248,06	2 251 216,09	Метод спутниковых геодезических измерений (определений)	—	—
1044	—	—	503 226,61	2 251 216,89			
1045	—	—	503 225,47	2 251 168,13			
900	—	—	503 245,50	2 251 167,46			

**2. Сведения о частях границ уточняемого земельного участка с кадастровым номером** 23:29:0702001:85 :

Обозначение части границ		Горизонтальное проложение (S), м	Описание прохождения части границ	Сведения о согласовании местоположения границ (согласовано/спорное)
от т.	до т.			
1	2	3	4	5
900	899	48,70	—	согласовано
899	1044	21,46		
1044	1045	48,77		
1045	900	20,04		

**3. Сведения о характеристиках уточняемого земельного участка с кадастровым номером** 23:29:0702001:85 :

№ п/п	Наименование характеристики земельного участка	Значение характеристики
1	2	3
1.	Адрес земельного участка	—
1.1.	Сведения о местоположении земельного участка (при отсутствии адреса) в структурированном в соответствии с федеральной информационной адресной системой виде	
1.2.	Дополнительные сведения о местоположении земельного участка	Местоположение установлено относительно ориентира, расположенного в границах участка. Почтовый адрес ориентира: Краснодарский край, р-н. Тбилисский, х. Песчаный, ул. Юбилейная, д. 17.
2.	Площадь земельного участка $\pm$ величина погрешности определения (вычисления) площади ( $P \pm \Delta P$ ), м <sup>2</sup>	$1\,011 \pm 11,00$
3.	Формула, примененная для вычисления предельной погрешности определения площади земельного участка, с подставленными значениями и итоговые (вычисленные) значения	$3,5*0,10*\sqrt{(1\,011,00)} = 11$
4.	Площадь земельного участка согласно сведениям Единого государственного реестра недвижимости (Ркад), м <sup>2</sup>	1 000,00
5.	Оценка расхождения Р и Ркад ( $P - P_{кад}$ ), м <sup>2</sup>	11



1	2				3		
6.	Предельный минимальный и максимальный размеры земельного участка (Рмин и Рмакс), м²				— —		
7.	Вид (виды) разрешенного использования				ЛПХ		
7.1.	Дополнительные сведения об использовании земельного участка				—		
8.	Кадастровый или иной государственный учетный номер (инвентарный) здания, сооружения, объекта незавершенного строительства, расположенного на земельном участке				23:29:0702001:115; 23:29:0702001:121		
9.	Сведения о земельных участках (землях общего пользования, территории общего пользования), посредством которых обеспечивается доступ				—		
10.	Иные сведения				—		
4. Пояснения к сведениям об уточняемом земельном участке с кадастровым номером 23:29:0702001:85 :							
1.	—						
1. Сведения о характерных точках границ уточняемого земельного участка с кадастровым номером 23:29:0702001:84 :							
Система координат МСК-23, зона 1 Зона № 1							
Обозначение характерных точек границ	Координаты, м				Метод определения координат	Формулы, примененные для расчета средней квадратической погрешности определения координат характерных точек границ (Mt), с подставленными в такие формулы значениями и итоговые (вычисленные) значения Mt, м	Описание закрепления точки
	содержатся в Едином государственном реестре недвижимости		определены в результате выполнения комплексных кадастровых работ				
	X	Y	X	Y			
1	2	3	4	5	6	7	8
511	—	—	503 224,98	2 251 147,23	Метод спутниковых геодезических измерений (определений)	—	—
1044	—	—	503 226,61	2 251 216,89			
305	—	—	503 205,87	2 251 217,62			
304	—	—	503 205,79	2 251 194,17			
303	—	—	503 205,65	2 251 185,63			

1	2	3	4	5	6	7	8
302	—	—	503 204,92	2 251 169,10	Метод спутниковых геодезических измерений (определений)	—	—
365	—	—	503 204,34	2 251 147,62			
364	—	—	503 219,99	2 251 147,34			
511	—	—	503 224,98	2 251 147,23			

**2. Сведения о частях границ уточняемого земельного участка с кадастровым номером** 23:29:0702001:84 :

Обозначение части границ		Горизонтальное проложение (S), м	Описание прохождения части границ	Сведения о согласовании местоположения границ (согласовано/спорное)
от т.	до т.			
1	2	3	4	5
511	1044	69,68	—	согласовано
1044	305	20,75		
305	304	23,45		
304	303	8,54		
303	302	16,55		
302	365	21,49		
365	364	15,65		
364	511	4,99		

**3. Сведения о характеристиках уточняемого земельного участка с кадастровым номером** 23:29:0702001:84 :

№ п/п	Наименование характеристики земельного участка	Значение характеристики
1	2	3
1.	Адрес земельного участка	—
1.1.	Сведения о местоположении земельного участка (при отсутствии адреса) в структурированном в соответствии с федеральной информационной адресной системой виде	
1.2.	Дополнительные сведения о местоположении земельного участка	Местоположение установлено относительно ориентира, расположенного в границах участка. Почтовый адрес ориентира: Краснодарский край, р-н. Тбилинский, с/о. Песчаный, х. Песчаный, ул. Юбилейная, д. 15.
2.	Площадь земельного участка ± величина погрешности определения (вычисления) площади ( $P \pm \Delta P$ ), м²	1 430 ± 13,00

1	2				3		
3.	Формула, примененная для вычисления предельной погрешности определения площади земельного участка, с подставленными значениями и итоговые (вычисленные) значения				3,5*0,10*√(1 430,00) = 13		
4.	Площадь земельного участка согласно сведениям Единого государственного реестра недвижимости (Ркад), м²				1 300,00		
5.	Оценка расхождения Р и Ркад (Р - Ркад), м²				130		
6.	Предельный минимальный и максимальный размеры земельного участка (Рмин и Рмакс), м²				— —		
7.	Вид (виды) разрешенного использования				ЛПХ		
7.1.	Дополнительные сведения об использовании земельного участка				—		
8.	Кадастровый или иной государственный учетный номер (инвентарный) здания, сооружения, объекта незавершенного строительства, расположенного на земельном участке				23:29:0702001:108		
9.	Сведения о земельных участках (землях общего пользования, территории общего пользования), посредством которых обеспечивается доступ				—		
10.	Иные сведения				—		
4. Пояснения к сведениям об уточняемом земельном участке с кадастровым номером 23:29:0702001:84 :							
1.	—						
1. Сведения о характерных точках границ уточняемого земельного участка с кадастровым номером 23:29:0702001:81 : Система координат МСК-23, зона 1 Зона № 1							
Обоз- начение харак- терных точек границ	Координаты, м				Метод определения координат	Формулы, примененные для расчета средней квадратической погрешности определения координат характерных точек границ (Mt), с подставленными в такие формулы значениями и итоговые (вычисленные) значения Mt, м	Описание закрепления точки
	содержатся в Едином государственном реестре недвижимости		определены в результате выполнения комплексных кадастровых работ				
	X	Y	X	Y			
1	2	3	4	5	6	7	8
466	—	—	503 145,16	2 251 137,45	Метод спутниковых геодезических измерений (определений)	—	—

1	2	3	4	5	6	7	8
1046	—	—	503 146,12	2 251 198,96	Метод спутниковых геодезических измерений (определений)	—	—
907	—	—	503 145,96	2 251 220,00			
918	—	—	503 125,73	2 251 220,85			
917	—	—	503 124,79	2 251 185,23			
916	—	—	503 123,64	2 251 172,88			
915	—	—	503 121,89	2 251 138,48			
466	—	—	503 145,16	2 251 137,45			

2. Сведения о частях границ уточняемого земельного участка с кадастровым номером
23:29:0702001:81
:

Обозначение части границ		Горизонтальное проложение (S), м	Описание прохождения части границ	Сведения о согласовании местоположения границ (согласовано/спорное)
от т.	до т.			
1	2	3	4	5
466	1046	61,52	—	согласовано
1046	907	21,04		
907	918	20,25		
918	917	35,63		
917	916	12,40		
916	915	34,44		
915	466	23,29		

3. Сведения о характеристиках уточняемого земельного участка с кадастровым номером
23:29:0702001:81
:

№ п/п	Наименование характеристики земельного участка	Значение характеристики
1	2	3

1	2	3
1.	Адрес земельного участка	—
1.1.	Сведения о местоположении земельного участка (при отсутствии адреса) в структурированном в соответствии с федеральной информационной адресной системой виде	
1.2.	Дополнительные сведения о местоположении земельного участка	Местоположение установлено относительно ориентира, расположенного в границах участка. Почтовый адрес ориентира: Краснодарский край, р-н. Тбилисский, с/о. Песчаный, х. Песчаный, ул. Юбилейная, д. 7.
2.	Площадь земельного участка $\pm$ величина погрешности определения (вычисления) площади ( $P \pm \Delta P$ ), м <sup>2</sup>	$1\,790 \pm 15,00$
3.	Формула, примененная для вычисления предельной погрешности определения площади земельного участка, с подставленными значениями и итоговые (вычисленные) значения	$3,5 \cdot 0,10 \cdot \sqrt{(1\,790,00)} = 15$
4.	Площадь земельного участка согласно сведениям Единого государственного реестра недвижимости (Ркад), м <sup>2</sup>	1 700,00
5.	Оценка расхождения Р и Ркад ( $P - P_{\text{кад}}$ ), м <sup>2</sup>	90
6.	Предельный минимальный и максимальный размеры земельного участка ( $P_{\text{мин}}$ и $P_{\text{макс}}$ ), м <sup>2</sup>	— —
7.	Вид (виды) разрешенного использования	ЛПХ
7.1.	Дополнительные сведения об использовании земельного участка	—
8.	Кадастровый или иной государственный учетный номер (инвентарный) здания, сооружения, объекта незавершенного строительства, расположенного на земельном участке	23:29:0702001:136; 23:29:0702001:150; 23:29:0702003:199
9.	Сведения о земельных участках (землях общего пользования, территории общего пользования), посредством которых обеспечивается доступ	—
10.	Иные сведения	—
<b>4. Пояснения к сведениям об уточняемом земельном участке с кадастровым номером</b> <u>23:29:0702001:81</u> :		
1.	—	

1. Сведения о характерных точках границ уточняемого земельного участка с кадастровым номером

23:29:0702001:78

:

Система координат

МСК-23, зона 1

Зона №

1

Обоз- начение харак- терных точек границ	Координаты, м				Метод определения координат	Формулы, примененные для расчета средней квадратической погрешности определения координат характерных точек границ (Mt), с подставленными в такие формулы значениями и итоговые (вычисленные) значения Mt, м	Описание закрепления точки
	содержатся в Едином государственном реестре недвижимости		определены в результате выполнения комплексных кадастровых работ				
	X	Y	X	Y			
1	2	3	4	5	6	7	8
921	—	—	503 100,79	2 251 139,82	Метод спутниковых геодезических измерений (определений)	—	—
920	—	—	503 101,51	2 251 167,03			
919	—	—	503 103,58	2 251 221,59			
1047	—	—	503 081,82	2 251 222,37			
1048	—	—	503 081,17	2 251 206,19			
1049	—	—	503 079,19	2 251 173,79			
1050	—	—	503 078,30	2 251 159,25			
387	—	—	503 077,23	2 251 141,50			
921	—	—	503 100,79	2 251 139,82			

2. Сведения о частях границ уточняемого земельного участка с кадастровым номером

23:29:0702001:78

:

Обозначение части границ		Горизонтальное проложение (S), м	Описание прохождения части границ	Сведения о согласовании местоположения границ (согласовано/спорное)
от т.	до т.			
1	2	3	4	5
921	920	27,22	—	согласовано
920	919	54,60		

1	2	3	4	5
919	1047	21,77	—	согласовано
1047	1048	16,19		
1048	1049	32,46		
1049	1050	14,57		
1050	387	17,78		
387	921	23,62		

**3. Сведения о характеристиках уточняемого земельного участка с кадастровым номером** 23:29:0702001:78 :

№ п/п	Наименование характеристики земельного участка	Значение характеристики
1	2	3
1.	Адрес земельного участка	—
1.1.	Сведения о местоположении земельного участка (при отсутствии адреса) в структурированном в соответствии с федеральной информационной адресной системой виде	
1.2.	Дополнительные сведения о местоположении земельного участка	Местоположение установлено относительно ориентира, расположенного в границах участка. Почтовый адрес ориентира: Краснодарский край, р-н. Тбилисский, с/о. Песчаный, х. Песчаный, ул. Юбилейная, д. 3.
2.	Площадь земельного участка ± величина погрешности определения (вычисления) площади ( $P \pm \Delta P$ ), м²	$1\ 828 \pm 15,00$
3.	Формула, примененная для вычисления предельной погрешности определения площади земельного участка, с подставленными значениями и итоговые (вычисленные) значения	$3,5*0,10*\sqrt{(1\ 828,00)} = 15$
4.	Площадь земельного участка согласно сведениям Единого государственного реестра недвижимости (Ркад), м²	1 700,00
5.	Оценка расхождения Р и Ркад ( $P - P_{кад}$ ), м²	128
6.	Предельный минимальный и максимальный размеры земельного участка ( $P_{мин}$ и $P_{макс}$ ), м²	— —
7.	Вид (виды) разрешенного использования	ЛПХ
7.1.	Дополнительные сведения об использовании земельного участка	—
8.	Кадастровый или иной государственный учетный номер (инвентарный) здания, сооружения, объекта незавершенного строительства, расположенного на земельном участке	23:29:0702001:128
9.	Сведения о земельных участках (землях общего пользования, территории общего пользования), посредством которых обеспечивается доступ	—

1	2				3		
10.	Иные сведения				—		
4. Пояснения к сведениям об уточняемом земельном участке с кадастровым номером 23:29:0702001:78 :							
1.	—						
1. Сведения о характерных точках границ уточняемого земельного участка с кадастровым номером 23:29:0702001:87 :							
Система координат МСК-23, зона 1 Зона № 1							
Обозначение характерных точек границ	Координаты, м				Метод определения координат	Формулы, примененные для расчета средней квадратической погрешности определения координат характерных точек границ (Mt), с подставленными в такие формулы значениями и итоговые (вычисленные) значения Mt, м	Описание закрепления точки
	содержатся в Едином государственном реестре недвижимости		определены в результате выполнения комплексных кадастровых работ				
	X	Y	X	Y			
1	2	3	4	5	6	7	8
155	—	—	503 098,14	2 251 236,32	Метод спутниковых геодезических измерений (определений)	—	—
154	—	—	503 101,70	2 251 306,25			
350	—	—	503 065,44	2 251 309,34			
482	—	—	503 064,76	2 251 297,01			металлический столб
481	—	—	503 063,76	2 251 280,19			
488	—	—	503 062,56	2 251 259,18			
1057	—	—	503 061,35	2 251 237,05			—
155	—	—	503 098,14	2 251 236,32			
2. Сведения о частях границ уточняемого земельного участка с кадастровым номером 23:29:0702001:87 :							
Обозначение части границ		Горизонтальное проложение (S), м	Описание прохождения части границ		Сведения о согласовании местоположения границ (согласовано/спорное)		
от т.	до т.						
1	2	3	4		5		



1	2	3	4	5
155	154	70,02	—	согласовано
154	350	36,39		
350	482	12,35		
482	481	16,85		
481	488	21,04		
488	1057	22,16		
1057	155	36,80		

**3. Сведения о характеристиках уточняемого земельного участка с кадастровым номером** 23:29:0702001:87 :

№ п/п	Наименование характеристики земельного участка	Значение характеристики
1	2	3
1.	Адрес земельного участка	—
1.1.	Сведения о местоположении земельного участка (при отсутствии адреса) в структурированном в соответствии с федеральной информационной адресной системой виде	
1.2.	Дополнительные сведения о местоположении земельного участка	Местоположение установлено относительно ориентира, расположенного в границах участка. Почтовый адрес ориентира: Краснодарский край, р-н Тбилисский, с/о Песчаный, х. Песчаный, ул. Юбилейная, 2.
2.	Площадь земельного участка ± величина погрешности определения (вычисления) площади ( $P \pm \Delta P$ ), м²	$2\,606 \pm 18,00$
3.	Формула, примененная для вычисления предельной погрешности определения площади земельного участка, с подставленными значениями и итоговые (вычисленные) значения	$3,5*0,10*\sqrt{(2\,606,00)} = 18$
4.	Площадь земельного участка согласно сведениям Единого государственного реестра недвижимости (Ркад), м²	2 500,00
5.	Оценка расхождения Р и Ркад ( $P - P_{кад}$ ), м²	106
6.	Предельный минимальный и максимальный размеры земельного участка ( $P_{мин}$ и $P_{макс}$ ), м²	— —
7.	Вид (виды) разрешенного использования	Для ведения личного подсобного хозяйства
7.1.	Дополнительные сведения об использовании земельного участка	—
8.	Кадастровый или иной государственный учетный номер (инвентарный) здания, сооружения, объекта незавершенного строительства, расположенного на земельном участке	23:29:0702001:132; 23:29:0702003:192

1	2				3		
9.	Сведения о земельных участках (землях общего пользования, территории общего пользования), посредством которых обеспечивается доступ				—		
10.	Иные сведения				—		
4. Пояснения к сведениям об уточняемом земельном участке с кадастровым номером 23:29:0702001:87 :							
1.	—						
1. Сведения о характерных точках границ уточняемого земельного участка с кадастровым номером 23:29:0702001:88 :							
Система координат МСК-23, зона 1 Зона № 1							
Обоз- начение харак- терных точек границ	Координаты, м				Метод определения координат	Формулы, примененные для расчета средней квадратической погрешности определения координат характерных точек границ (Mt), с подставленными в такие формулы значениями и итоговые (вычисленные) значения Mt, м	Описание закрепления точки
	содержатся в Едином государственном реестре недвижимости		определены в результате выполнения комплексных кадастровых работ				
	X	Y	X	Y			
1	2	3	4	5	6	7	8
1058	—	—	503 145,45	2 251 235,12	Метод спутниковых геодезических измерений (определений)	—	—
1059	—	—	503 145,39	2 251 242,03			
1060	—	—	503 146,02	2 251 256,95			
1061	—	—	503 147,00	2 251 266,35			
207	—	—	503 149,83	2 251 310,13			
164	—	—	503 148,01	2 251 310,44			
148	—	—	503 126,56	2 251 311,97			
147	—	—	503 124,02	2 251 282,31			

1	2	3	4	5	6	7	8
146	—	—	503 123,83	2 251 264,90	Метод спутниковых геодезических измерений (определений)	—	—
145	—	—	503 123,01	2 251 235,89			
1058	—	—	503 145,45	2 251 235,12			

**2. Сведения о частях границ уточняемого земельного участка с кадастровым номером** 23:29:0702001:88 :

Обозначение части границ		Горизонтальное проложение (S), м	Описание прохождения части границ	Сведения о согласовании местоположения границ (согласовано/спорное)
от т.	до т.			
1	2	3	4	5
1058	1059	6,91	—	согласовано
1059	1060	14,93		
1060	1061	9,45		
1061	207	43,87		
207	164	1,85		
164	148	21,50		
148	147	29,77		
147	146	17,41		
146	145	29,02		
145	1058	22,45		

**3. Сведения о характеристиках уточняемого земельного участка с кадастровым номером** 23:29:0702001:88 :

№ п/п	Наименование характеристики земельного участка	Значение характеристики
1	2	3
1.	Адрес земельного участка	—
1.1.	Сведения о местоположении земельного участка (при отсутствии адреса) в структурированном в соответствии с федеральной информационной адресной системой виде	
1.2.	Дополнительные сведения о местоположении земельного участка	Местоположение установлено относительно ориентира, расположенного в границах участка. Почтовый адрес ориентира: Краснодарский край, р-н Тбилисский, с/п Песчаное, х. Песчаный, ул. Юбилейная, 4.
2.	Площадь земельного участка ± величина погрешности определения (вычисления) площади ( $P \pm \Delta P$ ), м²	1 752 ± 15,00

1	2				3		
3.	Формула, примененная для вычисления предельной погрешности определения площади земельного участка, с подставленными значениями и итоговые (вычисленные) значения				3,5*0,10*√(1 752,00) = 15		
4.	Площадь земельного участка согласно сведениям Единого государственного реестра недвижимости (Ркад), м²				1 700,00		
5.	Оценка расхождения Р и Ркад (Р - Ркад), м²				52		
6.	Предельный минимальный и максимальный размеры земельного участка (Рмин и Рмакс), м²				— —		
7.	Вид (виды) разрешенного использования				Для ведения личного подсобного хозяйства		
7.1.	Дополнительные сведения об использовании земельного участка				—		
8.	Кадастровый или иной государственный учетный номер (инвентарный) здания, сооружения, объекта незавершенного строительства, расположенного на земельном участке				23:29:0702001:129; 23:29:0702003:165		
9.	Сведения о земельных участках (землях общего пользования, территории общего пользования), посредством которых обеспечивается доступ				—		
10.	Иные сведения				—		
4. Пояснения к сведениям об уточняемом земельном участке с кадастровым номером 23:29:0702001:88 :							
1.	—						
1. Сведения о характерных точках границ уточняемого земельного участка с кадастровым номером 23:29:0702001:93 :							
Система координат МСК-23, зона 1 Зона № 1							
Обозначение характерных точек границ	Координаты, м				Метод определения координат	Формулы, примененные для расчета средней квадратической погрешности определения координат характерных точек границ (Mt), с подставленными в такие формулы значениями и итоговые (вычисленные) значения Mt, м	Описание закрепления точки
	содержатся в Едином государственном реестре недвижимости		определены в результате выполнения комплексных кадастровых работ				
	X	Y	X	Y			
1	2	3	4	5	6	7	8
1071	—	—	503 207,51	2 251 233,18	Метод спутниковых геодезических измерений (определений)	—	—

1	2	3	4	5	6	7	8
1072	—	—	503 208,51	2 251 246,22	Метод спутниковых геодезических измерений (определений)	—	—
1073	—	—	503 208,40	2 251 258,51			
1074	—	—	503 209,15	2 251 269,05			
1075	—	—	503 209,02	2 251 273,90			
1025	—	—	503 211,25	2 251 304,41			
194	—	—	503 191,21	2 251 306,89			
22	—	—	503 191,12	2 251 306,02			
21	—	—	503 188,43	2 251 270,09			
20	—	—	503 188,15	2 251 262,53			
19	—	—	503 186,96	2 251 233,90			
1071	—	—	503 207,51	2 251 233,18			

2. Сведения о частях границ уточняемого земельного участка с кадастровым номером
23:29:0702001:93
:

Обозначение части границ		Горизонтальное проложение (S), м	Описание прохождения части границ	Сведения о согласовании местоположения границ (согласовано/спорное)
от т.	до т.			
1	2	3	4	5
1071	1072	13,08	—	согласовано
1072	1073	12,29		
1073	1074	10,57		
1074	1075	4,85		
1075	1025	30,59		
1025	194	20,19		
194	22	0,87		
22	21	36,03		
21	20	7,57		

1	2	3	4	5
20	19	28,65	—	согласовано
19	1071	20,56		
3. Сведения о характеристиках уточняемого земельного участка с кадастровым номером 23:29:0702001:93 :				
№ п/п	Наименование характеристики земельного участка		Значение характеристики	
1	2		3	
1.	Адрес земельного участка		—	
1.1.	Сведения о местоположении земельного участка (при отсутствии адреса) в структурированном в соответствии с федеральной информационной адресной системой виде			
1.2.	Дополнительные сведения о местоположении земельного участка		Местоположение установлено относительно ориентира, расположенного в границах участка. Почтовый адрес ориентира: Краснодарский край, р-н Тбилисский, с/о Песчаный, х. Песчаный, ул. Юбилейная, 10.	
2.	Площадь земельного участка ± величина погрешности определения (вычисления) площади (Р ± ΔР), м²		1 479 ± 13,00	
3.	Формула, примененная для вычисления предельной погрешности определения площади земельного участка, с подставленными значениями и итоговые (вычисленные) значения		3,5*0,10*√(1 479,00) = 13	
4.	Площадь земельного участка согласно сведениям Единого государственного реестра недвижимости (Ркад), м²		1 600,00	
5.	Оценка расхождения Р и Ркад (Р - Ркад), м²		121	
6.	Предельный минимальный и максимальный размеры земельного участка (Рмин и Рмакс), м²		— —	
7.	Вид (виды) разрешенного использования		Для ведения личного подсобного хозяйства	
7.1.	Дополнительные сведения об использовании земельного участка		—	
8.	Кадастровый или иной государственный учетный номер (инвентарный) здания, сооружения, объекта незавершенного строительства, расположенного на земельном участке		23:29:0702001:133	
9.	Сведения о земельных участках (землях общего пользования, территории общего пользования), посредством которых обеспечивается доступ		—	
10.	Иные сведения		—	
4. Пояснения к сведениям об уточняемом земельном участке с кадастровым номером 23:29:0702001:93 :				
1.	—			

1. Сведения о характерных точках границ уточняемого земельного участка с кадастровым номером					23:29:0702001:94		
Система координат					МСК-23, зона 1		
					Зона № 1		
Обоз- начение харак- терных точек границ	Координаты, м				Метод определения координат	Формулы, примененные для расчета средней квадратической погрешности определения координат характерных точек границ (Mt), с подставленными в такие формулы значениями и итоговые (вычисленные) значения Mt, м	Описание закрепления точки
	содержатся в Едином государственном реестре недвижимости		определены в результате выполнения комплексных кадастровых работ				
	X	Y	X	Y			
1	2	3	4	5	6	7	8
189	—	—	503 228,50	2 251 232,34	Метод спутниковых геодезических измерений (определений)	—	—
188	—	—	503 229,43	2 251 241,64			
187	—	—	503 229,34	2 251 248,19			
186	—	—	503 229,34	2 251 268,48			
185	—	—	503 229,32	2 251 304,64			
214	—	—	503 211,32	2 251 305,15			
1025	—	—	503 211,25	2 251 304,41			
1075	—	—	503 209,02	2 251 273,90			
1074	—	—	503 209,15	2 251 269,05			
1073	—	—	503 208,40	2 251 258,51			
1072	—	—	503 208,51	2 251 246,22			
1071	—	—	503 207,51	2 251 233,18			

1	2	3	4	5	6	7	8
189	—	—	503 228,50	2 251 232,34	Метод спутниковых геодезических измерений (определений)	—	—

**2. Сведения о частях границ уточняемого земельного участка с кадастровым номером** 23:29:0702001:94 :

Обозначение части границ		Горизонтальное проложение (S), м	Описание прохождения части границ	Сведения о согласовании местоположения границ (согласовано/спорное)
от т.	до т.			
1	2	3	4	5
189	188	9,35	—	согласовано
188	187	6,55		
187	186	20,29		
186	185	36,16		
185	214	18,01		
214	1025	0,74		
1025	1075	30,59		
1075	1074	4,85		
1074	1073	10,57		
1073	1072	12,29		
1072	1071	13,08		
1071	189	21,01		

**3. Сведения о характеристиках уточняемого земельного участка с кадастровым номером** 23:29:0702001:94 :

№ п/п	Наименование характеристики земельного участка	Значение характеристики
1	2	3
1.	Адрес земельного участка	—
1.1.	Сведения о местоположении земельного участка (при отсутствии адреса) в структурированном в соответствии с федеральной информационной адресной системой виде	
1.2.	Дополнительные сведения о местоположении земельного участка	Местоположение установлено относительно ориентира, расположенного в границах участка. Почтовый адрес ориентира: Краснодарский край, р-н. Тбилисский, с/о. Песчаный, х. Песчаный, ул. Юбилейная, д. 12.
2.	Площадь земельного участка ± величина погрешности определения (вычисления) площади ( $P \pm \Delta P$ ), м²	$1\,450 \pm 13,00$
3.	Формула, примененная для вычисления предельной погрешности определения площади земельного участка, с подставленными значениями и итоговые (вычисленные) значения	$3,5 \cdot 0,10 \cdot \sqrt{(1\,450,00)} = 13$



1	2	3
4.	Площадь земельного участка согласно сведениям Единого государственного реестра недвижимости (Ркад), м <sup>2</sup>	1 500,00
5.	Оценка расхождения Р и Ркад (Р - Ркад), м <sup>2</sup>	50
6.	Предельный минимальный и максимальный размеры земельного участка (Рмин и Рмакс), м <sup>2</sup>	— —
7.	Вид (виды) разрешенного использования	для организации приусадебного хозяйства
7.1.	Дополнительные сведения об использовании земельного участка	—
8.	Кадастровый или иной государственный учетный номер (инвентарный) здания, сооружения, объекта незавершенного строительства, расположенного на земельном участке	23:29:0702001:109
9.	Сведения о земельных участках (землях общего пользования, территории общего пользования), посредством которых обеспечивается доступ	—
10.	Иные сведения	—
<b>4. Пояснения к сведениям об уточняемом земельном участке с кадастровым номером 23:29:0702001:94 :</b>		
1.	—	

## Сведения об образуемых земельных участках

<b>1. Сведения о характерных точках границ образуемого земельного участка</b> _____ : <div style="text-align: right;">обозначение земельного участка</div>					
Система координат _____				Зона № _____	
Обоз- начение харак- терных точек границ	Координаты, м		Метод определения координат	Формулы, примененные для расчета средней квадратической погрешности определения координат характерных точек границ (Mt), с подставленными в такие формулы значениями и итоговые (вычисленные) значения Mt, м	Описание закрепления точки
	X	Y			
1	2	3	4	5	6
<b>2. Сведения о частях границ образуемого земельного участка</b> _____ : <div style="text-align: right;">обозначение земельного участка</div>					
Обозначение части границ		Горизонтальное проложение (S), м	Описание прохождения части границ	Сведения о согласовании местоположения границ (согласовано/спорное)	
от т.	до т.				
1	2	3	4	5	
<b>3. Сведения о характеристиках образуемого земельного участка</b> _____ : <div style="text-align: right;">обозначение земельного участка</div>					
№ п/п	Наименование характеристики земельного участка		Значение характеристики		
1	2		3		
1.	Адрес земельного участка				
1.1.	Сведения о местоположении земельного участка (при отсутствии адреса) в структурированном в соответствии с федеральной информационной адресной системой виде				
1.2.	Дополнительные сведения о местоположении земельного участка				
2.	Категория земель				
3.	Вид (виды) разрешенного использования				
3.1.	Дополнительные сведения об использовании земельного участка				
4.	Реестровый номер границ территориальной зоны или в случае отсутствия такого реестрового номера ее индивидуальное обозначение (вид, тип, номер, индекс)				
5.	Площадь земельного участка ± величина погрешности определения (вычисления) площади ( $P \pm \Delta P$ ), м²				

1	2	3
6.	Формула, примененная для вычисления предельной погрешности определения площади земельного участка, с подставленными значениями и итоговые (вычисленные) значения	
7.	Предельный минимальный и максимальный размеры земельного участка (Рмин) и (Рмакс), м <sup>2</sup>	
8.	Кадастровый или иной государственный учетный номер (инвентарный) объекта недвижимости, расположенного на образуемом земельном участке	
9.	Кадастровые номера исходных земельных участков	
9.1.	Кадастровый номер входящего в состав земельного участка, представляющего собой единое землепользование (номер контура многоконтурного земельного участка), преобразование которого осуществляется	
9.2.	Кадастровые номера земельных участков, исключаемых из состава измененного (исходного) земельного участка, представляющего собой единое землепользование	
9.3.	Кадастровый или иной государственный учетный номер (инвентарный) объекта недвижимости, расположенного на измененном земельном участке	
10.	Условный номер земельного участка	
11.	Учетный номер проекта межевания территории	
12.	Дополнительные сведения об образовании земельного участка	
13.	Сведения о земельных участках (землях общего пользования, территории общего пользования), посредством которых обеспечивается доступ	
14.	Иные сведения	
4. Пояснения к сведениям об образуемом земельном участке _____ :		
_____ обозначение земельного участка		
1.		

Сведения об уточняемых земельных участках, необходимые для исправления реестровых ошибок в сведениях о местоположении их границ							
1. Сведения о характерных точках границ уточняемого земельного участка с кадастровым номером						23:29:0702001:83	
Система координат				МСК-23, зона 1		Зона № 1	
Обоз- начение харак- терных точек границ	Координаты, м				Метод определения координат	Формулы, примененные для расчета средней квадратической погрешности определения координат характерных точек границ (Mt), с подставленными в такие формулы значениями и итоговые (вычисленные) значения Mt, м	Описание закрепления точки
	содержатся в Едином государственном реестре недвижимости		определены в результате выполнения комплексных кадастровых работ				
	X	Y	X	Y			
1	2	3	4	5	6	7	8
1	503 181,72	2 251 135,06	—	—	Метод спутниковых геодезических измерений (определений)	0,10	Временный межевой знак
2	503 183,44	2 251 157,16	—	—		—	
3	503 183,75	2 251 161,60	—	—			
4	503 185,66	2 251 185,07	—	—			
5	503 186,30	2 251 198,37	—	—			
6	503 186,97	2 251 218,26	—	—			
7	503 167,71	2 251 219,02	—	—			
8	503 163,73	2 251 161,53	—	—			
9	503 161,79	2 251 136,80	—	—			
10	—	—	503 181,84	2 251 136,12		—	—
11	—	—	503 182,94	2 251 148,17			

1	2	3	4	5	6	7	8
12	—	—	503 183,78	2 251 161,62	Метод спутниковых геодезических измерений (определений)	—	—
13	—	—	503 185,78	2 251 185,09			
14	—	—	503 186,06	2 251 198,34			
15	—	—	503 186,84	2 251 218,23			
16	—	—	503 167,64	2 251 218,97			
17	—	—	503 163,15	2 251 161,56			
18	—	—	503 161,75	2 251 136,99			
1	503 181,72	2 251 135,06	—	—			
						0,10	Временный межевой знак

2. Сведения о частях границ уточняемого земельного участка с кадастровым номером

23:29:0702001:83

:

Обозначение части границ		Горизонтальное проложение (S), м	Описание прохождения части границ	Сведения о согласовании местоположения границ (согласовано/спорное)
от т.	до т.			
1	2	3	4	5
10	11	12,10	—	согласовано
11	12	13,48		
12	13	23,56		
13	14	13,25		
14	15	19,91		
15	16	19,21		
16	17	57,59		
17	18	24,61		
18	10	20,11		

3. Сведения о характеристиках уточняемого земельного участка с кадастровым номером

23:29:0702001:83

:

№ п/п	Наименование характеристики	Значение характеристики
1	2	3

1	2	3
1.	Адрес земельного участка	—
1.1.	Сведения о местоположении земельного участка (при отсутствии адреса) в структурированном в соответствии с федеральной информационной адресной системой виде	Российская Федерация, Краснодарский край, Тбилисский р-н, Песчаный с/о, Песчаный х, Юбилейная ул, д 11
1.2.	Дополнительные сведения о местоположении земельного участка	—
2.	Площадь земельного участка $\pm$ величина погрешности определения (вычисления) площади ( $P \pm \Delta P$ ), м <sup>2</sup>	1 668 $\pm$
3.	Формула, примененная для вычисления предельной погрешности определения площади земельного участка, с подставленными значениями и итоговые (вычисленные) значения	
4.	Площадь земельного участка согласно сведениям Единого государственного реестра недвижимости (Ркад), м <sup>2</sup>	1 655,00
5.	Оценка расхождения $P$ и $R_{кад}$ ( $P - R_{кад}$ ), м <sup>2</sup>	13
6.	Предельный минимальный и максимальный размеры земельного участка ( $R_{мин}$ и $R_{макс}$ ), м <sup>2</sup>	$R_{мин} =$ — $R_{макс} =$ —
7.	Кадастровый или иной государственный учетный номер (инвентарный) здания, сооружения, объекта незавершенного строительства, расположенного на земельном участке	—
8.	Вид (виды) разрешенного использования	Личное подсобное хозяйство
8.1.	Дополнительные сведения об использовании земельного участка	—
9.	Сведения о земельных участках (землях общего пользования, территории общего пользования), посредством которых обеспечивается доступ	—
10.	Иные сведения	—
<b>4. Пояснения к сведениям об уточняемом земельном участке с кадастровым номером</b>		<b>23:29:0702001:83 :</b>
1.	—	

1. Сведения о характерных точках границ уточняемого земельного участка с кадастровым номером					23:29:0702001:92		
Система координат					МСК-23, зона 1		
					Зона № 1		
Обоз- начение харак- терных точек границ	Координаты, м				Метод определения координат	Формулы, примененные для расчета средней квадратической погрешности определения координат характерных точек границ (Mt), с подставленными в такие формулы значениями и итоговые (вычисленные) значения Mt, м	Описание закрепления точки
	содержатся в Едином государственном реестре недвижимости		определены в результате выполнения комплексных кадастровых работ				
	X	Y	X	Y			
1	2	3	4	5	6	7	8
19	—	—	503 186,96	2 251 233,90	Метод спутниковых геодезических измерений (определений)	—	—
20	—	—	503 188,15	2 251 262,53			
21	—	—	503 188,43	2 251 270,09			
22	—	—	503 191,12	2 251 306,02			
23	—	—	503 170,12	2 251 308,35			
24	—	—	503 169,30	2 251 298,02			
25	—	—	503 167,21	2 251 271,39			
26	503 187,05	2 251 233,86	—	—			
27	503 188,44	2 251 270,31	—	—			
28	503 191,80	2 251 305,19	—	—			
29	503 170,58	2 251 307,21	—	—	0,10	Временный межевой знак	
30	503 169,71	2 251 298,03	—	—			

1	2	3	4	5	6	7	8
31	503 167,20	2 251 271,64	—	—	Метод спутниковых геодезических измерений (определений)	0,10	Временный межевой знак
32	503 166,19	2 251 234,54	503 166,19	2 251 234,54		—	
19	—	—	503 186,96	2 251 233,90			—

2. Сведения о частях границ уточняемого земельного участка с кадастровым номером
23:29:0702001:92
:

Обозначение части границ		Горизонтальное проложение (S), м	Описание прохождения части границ	Сведения о согласовании местоположения границ (согласовано/спорное)
от т.	до т.			
1	2	3	4	5
19	20	28,65	—	согласовано
20	21	7,57		
21	22	36,03		
22	23	21,13		
23	24	10,36		
24	25	26,71		
25	32	36,86		
32	19	20,78		

3. Сведения о характеристиках уточняемого земельного участка с кадастровым номером
23:29:0702001:92
:

№ п/п	Наименование характеристики	Значение характеристики
1	2	3
1.	Адрес земельного участка	—
1.1.	Сведения о местоположении земельного участка (при отсутствии адреса) в структурированном в соответствии с федеральной информационной адресной системой виде	Российская Федерация, Краснодарский край, Тбилисский р-н, Песчаный с/о, Песчаный х, Юбилейная ул, д 8
1.2.	Дополнительные сведения о местоположении земельного участка	—
2.	Площадь земельного участка ± величина погрешности определения (вычисления) площади (Р ± ΔР), м²	1 543 ±
3.	Формула, примененная для вычисления предельной погрешности определения площади земельного участка, с подставленными значениями и итоговые (вычисленные) значения	



1	2	3
4.	Площадь земельного участка согласно сведениям Единого государственного реестра недвижимости (Ркад), м²	1 529,00
5.	Оценка расхождения Р и Ркад (Р - Ркад), м²	14
6.	Предельный минимальный и максимальный размеры земельного участка (Рмин и Рмакс), м²	Рмин = — Рмакс = —
7.	Кадастровый или иной государственный учетный номер (инвентарный) здания, сооружения, объекта незавершенного строительства, расположенного на земельном участке	—
8.	Вид (виды) разрешенного использования	Личное подсобное хозяйство
8.1.	Дополнительные сведения об использовании земельного участка	—
9.	Сведения о земельных участках (землях общего пользования, территории общего пользования), посредством которых обеспечивается доступ	—
10.	Иные сведения	—

4. Пояснения к сведениям об уточняемом земельном участке с кадастровым номером 23:29:0702001:92 :

1.	—
----	---

1. Сведения о характерных точках границ уточняемого земельного участка с кадастровым номером 23:29:0702001:96 :  
Система координат МСК-23, зона 1 Зона № 1

Обоз- начение харак- терных точек границ	Координаты, м				Метод определения координат	Формулы, примененные для расчета средней квадратической погрешности определения координат характерных точек границ (Mt), с подставленными в такие формулы значениями и итоговые (вычисленные) значения Mt, м	Описание закрепления точки
	содержатся в Едином государственном реестре недвижимости		определены в результате выполнения комплексных кадастровых работ				
	X	Y	X	Y			
1	2	3	4	5	6	7	8
33	—	—	503 267,81	2 251 230,96	Метод спутниковых геодезических измерений (определений)	—	—
34	503 271,62	2 251 300,49	503 271,62	2 251 300,49			Временный межевой знак
35	503 250,55	2 251 300,73	—	—		0,10	

1	2	3	4	5	6	7	8
36	503 250,28	2 251 275,56	—	—	Метод спутниковых геодезических измерений (определений)	0,10	Временный межевой знак
37	—	—	503 261,65	2 251 301,73		—	—
38	—	—	503 251,18	2 251 302,77			
39	—	—	503 250,25	2 251 275,42			
40	503 249,32	2 251 257,79	503 249,32	2 251 257,79			
41	503 248,94	2 251 252,23	503 248,94	2 251 252,23			
42	503 248,62	2 251 231,60	503 248,62	2 251 231,60		Временный межевой знак	
43	503 267,83	2 251 230,94	—	—			
44	503 269,91	2 251 261,66	—	—			
33	—	—	503 267,81	2 251 230,96		—	—

2. Сведения о частях границ уточняемого земельного участка с кадастровым номером 23:29:0702001:96 :

Обозначение части границ		Горизонтальное проложение (S), м	Описание прохождения части границ	Сведения о согласовании местоположения границ (согласовано/спорное)
от т.	до т.			
1	2	3	4	5
33	34	69,63	—	согласовано
34	37	10,05		
37	38	10,52		
38	39	27,37		
39	40	17,65		
40	41	5,57		
41	42	20,63		
42	33	19,20		

3. Сведения о характеристиках уточняемого земельного участка с кадастровым номером 23:29:0702001:96 :

№ п/п	Наименование характеристики	Значение характеристики
-------	-----------------------------	-------------------------

1	2	3
1.	Адрес земельного участка	—
1.1.	Сведения о местоположении земельного участка (при отсутствии адреса) в структурированном в соответствии с федеральной информационной адресной системой виде	352355, Российская Федерация, Краснодарский край, Тбилисский р-н, Песчаный х, Юбилейная ул, д 16
1.2.	Дополнительные сведения о местоположении земельного участка	—
2.	Площадь земельного участка $\pm$ величина погрешности определения (вычисления) площади ( $P \pm \Delta P$ ), м <sup>2</sup>	1 407 $\pm$
3.	Формула, примененная для вычисления предельной погрешности определения площади земельного участка, с подставленными значениями и итоговые (вычисленные) значения	
4.	Площадь земельного участка согласно сведениям Единого государственного реестра недвижимости (Ркад), м <sup>2</sup>	1 406,00
5.	Оценка расхождения $P$ и $R_{кад}$ ( $P - R_{кад}$ ), м <sup>2</sup>	1
6.	Предельный минимальный и максимальный размеры земельного участка ( $R_{мин}$ и $R_{макс}$ ), м <sup>2</sup>	$R_{мин} =$ — $R_{макс} =$ —
7.	Кадастровый или иной государственный учетный номер (инвентарный) здания, сооружения, объекта незавершенного строительства, расположенного на земельном участке	—
8.	Вид (виды) разрешенного использования	для ведения личного подсобного хозяйства
8.1.	Дополнительные сведения об использовании земельного участка	—
9.	Сведения о земельных участках (землях общего пользования, территории общего пользования), посредством которых обеспечивается доступ	—
10.	Иные сведения	—
<b>4. Пояснения к сведениям об уточняемом земельном участке с кадастровым номером</b>		<b>23:29:0702001:96 :</b>
1.	—	

1. Сведения о характерных точках границ уточняемого земельного участка с кадастровым номером						23:29:0702003:11		:
Система координат				МСК-23, зона 1		Зона №1		
Обоз- начение харак- терных точек границ	Координаты, м				Метод определения координат	Формулы, примененные для расчета средней квадратической погрешности определения координат характерных точек границ (Mt), с подставленными в такие формулы значениями и итоговые (вычисленные) значения Mt, м	Описание закрепления точки	
	содержатся в Едином государственном реестре недвижимости		определены в результате выполнения комплексных кадастровых работ					
	X	Y	X	Y				
1	2	3	4	5	6	7	8	
100	—	—	502 443,46	2 251 447,66	Метод спутниковых геодезических измерений (определений)	—	—	
101	—	—	502 445,29	2 251 479,32				
102	—	—	502 447,83	2 251 517,92				
103	—	—	502 418,84	2 251 520,79				
104	502 443,54	2 251 447,71	—	—			металлический столб	
105	502 445,93	2 251 478,18	—	—			деревянный столб	
106	502 448,81	2 251 517,90	—	—				
107	502 419,29	2 251 520,72	—	—			металлический столб	
108	502 418,00	2 251 490,66	—	—				
109	502 416,32	2 251 448,64	502 416,32	2 251 448,64			—	
100	—	—	502 443,46	2 251 447,66				

2. Сведения о частях границ уточняемого земельного участка с кадастровым номером				23:29:0702003:11		:
Обозначение части границ		Горизонтальное проложение (S), м	Описание прохождения части границ	Сведения о согласовании местоположения границ (согласовано/спорное)		
от т.	до т.					
1	2	3	4	5		
100	101	31,71	—	согласовано		
101	102	38,68				
102	103	29,13				
103	109	72,19				
109	100	27,16				
3. Сведения о характеристиках уточняемого земельного участка с кадастровым номером				23:29:0702003:11		:
№ п/п	Наименование характеристики		Значение характеристики			
1	2		3			
1.	Адрес земельного участка		—			
1.1.	Сведения о местоположении земельного участка (при отсутствии адреса) в структурированном в соответствии с федеральной информационной адресной системой виде		Российская Федерация, Краснодарский край, Тбилисский р-н, Песчаный х, Горького ул, д 2			
1.2.	Дополнительные сведения о местоположении земельного участка		—			
2.	Площадь земельного участка ± величина погрешности определения (вычисления) площади (Р ± ΔР), м²		2 000 ±			
3.	Формула, примененная для вычисления предельной погрешности определения площади земельного участка, с подставленными значениями и итоговые (вычисленные) значения					
4.	Площадь земельного участка согласно сведениям Единого государственного реестра недвижимости (Ркад), м²		2 031,00			
5.	Оценка расхождения Р и Ркад (Р - Ркад), м²		31			
6.	Предельный минимальный и максимальный размеры земельного участка (Рмин и Рмакс), м²		Рмин = — Рмакс = —			
7.	Кадастровый или иной государственный учетный номер (инвентарный) здания, сооружения, объекта незавершенного строительства, расположенного на земельном участке		—			
8.	Вид (виды) разрешенного использования		Для ведения личного подсобного хозяйства			
8.1.	Дополнительные сведения об использовании земельного участка		—			

1	2				3		
9.	Сведения о земельных участках (землях общего пользования, территории общего пользования), посредством которых обеспечивается доступ				—		
10.	Иные сведения				—		
4. Пояснения к сведениям об уточняемом земельном участке с кадастровым номером					23:29:0702003:11 :		
1.	—						
1. Сведения о характерных точках границ уточняемого земельного участка с кадастровым номером					23:29:0702003:116 :		
Система координат МСК-23, зона 1					Зона № 1		
Обоз- начение харак- терных точек границ	Координаты, м				Метод определения координат	Формулы, примененные для расчета средней квадратической погрешности определения координат характерных точек границ (Mt), с подставленными в такие формулы значениями и итоговые (вычисленные) значения Mt, м	Описание закрепления точки
	содержатся в Едином государственном реестре недвижимости		определены в результате выполнения комплексных кадастровых работ				
	X	Y	X	Y			
1	2	3	4	5	6	7	8
133	—	—	502 886,44	2 251 421,86	Метод спутниковых геодезических измерений (определений)	—	—
134	—	—	502 886,80	2 251 437,50			
135	—	—	502 886,80	2 251 446,13			
136	—	—	502 887,79	2 251 461,20			
137	—	—	502 890,87	2 251 496,88			
138	—	—	502 846,53	2 251 501,95			
131	—	—	502 844,25	2 251 485,88			
139	502 886,43	2 251 422,37	—	—		0,10	

1	2	3	4	5	6	7	8
140	502 886,29	2 251 448,82	—	—	Метод спутниковых геодезических измерений (определений)	0,10	—
141	502 887,93	2 251 460,88	—	—			
142	502 890,90	2 251 496,73	—	—			
143	502 846,34	2 251 501,48	—	—			
130	502 842,90	2 251 475,82	502 842,90	2 251 475,82		—	
144	502 836,75	2 251 426,62	—	—		0,10	
129	—	—	502 836,76	2 251 426,04		—	
133	—	—	502 886,44	2 251 421,86			

2. Сведения о частях границ уточняемого земельного участка с кадастровым номером

23:29:0702003:116

:

Обозначение части границ		Горизонтальное проложение (S), м	Описание прохождения части границ	Сведения о согласовании местоположения границ (согласовано/спорное)
от т.	до т.			
1	2	3	4	5
133	134	15,64	—	согласовано
134	135	8,63		
135	136	15,10		
136	137	35,81		
137	138	44,63		
138	131	16,23		
131	130	10,15		
130	129	50,16		
129	133	49,86		

3. Сведения о характеристиках уточняемого земельного участка с кадастровым номером

23:29:0702003:116

:

№ п/п	Наименование характеристики	Значение характеристики
1	2	3

1	2	3
1.	Адрес земельного участка	—
1.1.	Сведения о местоположении земельного участка (при отсутствии адреса) в структурированном в соответствии с федеральной информационной адресной системой виде	Российская Федерация, Краснодарский край, Тбилисский р-н, Песчаный с/о, Песчаный х, Горького ул, д. 22
1.2.	Дополнительные сведения о местоположении земельного участка	—
2.	Площадь земельного участка $\pm$ величина погрешности определения (вычисления) площади ( $P \pm \Delta P$ ), м <sup>2</sup>	3 547 $\pm$
3.	Формула, примененная для вычисления предельной погрешности определения площади земельного участка, с подставленными значениями и итоговые (вычисленные) значения	
4.	Площадь земельного участка согласно сведениям Единого государственного реестра недвижимости (Ркад), м <sup>2</sup>	3 500,00
5.	Оценка расхождения Р и Ркад ( $P - P_{кад}$ ), м <sup>2</sup>	47
6.	Предельный минимальный и максимальный размеры земельного участка ( $P_{мин}$ и $P_{макс}$ ), м <sup>2</sup>	$P_{мин} =$ — $P_{макс} =$ —
7.	Кадастровый или иной государственный учетный номер (инвентарный) здания, сооружения, объекта незавершенного строительства, расположенного на земельном участке	—
8.	Вид (виды) разрешенного использования	Для ведения личного подсобного хозяйства
8.1.	Дополнительные сведения об использовании земельного участка	—
9.	Сведения о земельных участках (землях общего пользования, территории общего пользования), посредством которых обеспечивается доступ	—
10.	Иные сведения	—
<b>4. Пояснения к сведениям об уточняемом земельном участке с кадастровым номером</b>		<b>23:29:0702003:116 :</b>
1.	—	



1. Сведения о характерных точках границ уточняемого земельного участка с кадастровым номером						23:29:0702003:119		:
Система координат				МСК-23, зона 1		Зона № 1		
Обоз- начение харак- терных точек границ	Координаты, м				Метод определения координат	Формулы, примененные для расчета средней квадратической погрешности определения координат характерных точек границ (Mt), с подставленными в такие формулы значениями и итоговые (вычисленные) значения Mt, м	Описание закрепления точки	
	содержатся в Едином государственном реестре недвижимости		определены в результате выполнения комплексных кадастровых работ					
	X	Y	X	Y				
1	2	3	4	5	6	7	8	
164	—	—	503 148,01	2 251 310,44	Метод спутниковых геодезических измерений (определений)	—	—	
165	503 149,38	2 251 333,35	503 149,38	2 251 333,35			Закрепление отсутствует	
166	503 150,67	2 251 350,66	503 150,67	2 251 350,66				
167	503 151,51	2 251 358,02	503 151,51	2 251 358,02				
168	503 152,89	2 251 377,92	503 152,89	2 251 377,92				
169	503 131,11	2 251 379,53	—	—		0,10		Долговременный межевой знак
170	503 130,29	2 251 366,15	—	—				
171	503 127,84	2 251 334,92	—	—				
172	503 125,62	2 251 311,58	—	—				
173	503 148,00	2 251 310,30	—	—				
151	—	—	503 131,35	2 251 379,30		—	—	
150	—	—	503 130,40	2 251 361,82				

1	2	3	4	5	6	7	8
149	—	—	503 128,26	2 251 335,52	Метод спутниковых геодезических измерений (определений)	—	—
148	—	—	503 126,56	2 251 311,97			
164	—	—	503 148,01	2 251 310,44			

**2. Сведения о частях границ уточняемого земельного участка с кадастровым номером** 23:29:0702003:119 :

Обозначение части границ		Горизонтальное проложение (S), м	Описание прохождения части границ	Сведения о согласовании местоположения границ (согласовано/спорное)
от т.	до т.			
1	2	3	4	5
164	165	22,95	—	согласовано
165	166	17,36		
166	167	7,41		
167	168	19,95		
168	151	21,58		
151	150	17,51		
150	149	26,39		
149	148	23,61		
148	164	21,50		

**3. Сведения о характеристиках уточняемого земельного участка с кадастровым номером** 23:29:0702003:119 :

№ п/п	Наименование характеристики	Значение характеристики
1	2	3
1.	Адрес земельного участка	—
1.1.	Сведения о местоположении земельного участка (при отсутствии адреса) в структурированном в соответствии с федеральной информационной адресной системой виде	Российская Федерация, Краснодарский край, Тбилисский р-н, Песчаное с/п, Песчаный х, Горького ул, 25
1.2.	Дополнительные сведения о местоположении земельного участка	—
2.	Площадь земельного участка ± величина погрешности определения (вычисления) площади ( $P \pm \Delta P$ ), м²	1 441 ±
3.	Формула, примененная для вычисления предельной погрешности определения площади земельного участка, с подставленными значениями и итоговые (вычисленные) значения	

1	2	3
4.	Площадь земельного участка согласно сведениям Единого государственного реестра недвижимости (Ркад), м²	1 481,00
5.	Оценка расхождения Р и Ркад (Р - Ркад), м²	40
6.	Предельный минимальный и максимальный размеры земельного участка (Рмин и Рмакс), м²	Рмин = — Рмакс = —
7.	Кадастровый или иной государственный учетный номер (инвентарный) здания, сооружения, объекта незавершенного строительства, расположенного на земельном участке	—
8.	Вид (виды) разрешенного использования	для ведения личного подсобного хозяйства
8.1.	Дополнительные сведения об использовании земельного участка	—
9.	Сведения о земельных участках (землях общего пользования, территории общего пользования), посредством которых обеспечивается доступ	—
10.	Иные сведения	—

4. Пояснения к сведениям об уточняемом земельном участке с кадастровым номером 23:29:0702003:119 :

1.	—
----	---

1. Сведения о характерных точках границ уточняемого земельного участка с кадастровым номером 23:29:0702003:12 :  
Система координат МСК-23, зона 1 Зона № 1

Обоз- начение харак- терных точек границ	Координаты, м				Метод определения координат	Формулы, примененные для расчета средней квадратической погрешности определения координат характерных точек границ (Mt), с подставленными в такие формулы значениями и итоговые (вычисленные) значения Mt, м	Описание закрепления точки
	содержатся в Едином государственном реестре недвижимости		определены в результате выполнения комплексных кадастровых работ				
	X	Y	X	Y			
1	2	3	4	5	6	7	8
174	503 245,92	2 251 234,12	—	—	Метод спутниковых геодезических измерений (определений)	0,10	—
175	503 246,33	2 251 254,75	—	—			
176	503 246,73	2 251 260,31	—	—			

1	2	3	4	5	6	7	8
177	503 247,77	2 251 278,07	—	—	Метод спутниковых геодезических измерений (определений)	0,10	—
178	503 248,15	2 251 303,24	—	—			
179	503 227,95	2 251 304,84	—	—			
180	503 226,78	2 251 279,62	—	—			
181	503 226,47	2 251 258,87	—	—			
182	503 226,79	2 251 248,33	—	—			
183	503 226,15	2 251 239,01	—	—			
184	503 225,76	2 251 234,91	—	—			
42	—	—	503 248,62	2 251 231,60		—	Временный межевой знак
41	—	—	503 248,94	2 251 252,23			
40	—	—	503 249,32	2 251 257,79			—
39	—	—	503 250,25	2 251 275,42			
38	—	—	503 251,18	2 251 302,77			
185	—	—	503 229,32	2 251 304,64			
186	—	—	503 229,34	2 251 268,48			
187	—	—	503 229,34	2 251 248,19			
188	—	—	503 229,43	2 251 241,64			

1	2	3	4	5	6	7	8
189	—	—	503 228,50	2 251 232,34	Метод спутниковых геодезических измерений (определений)	—	—
174	503 245,92	2 251 234,12	—	—		0,10	

**2. Сведения о частях границ уточняемого земельного участка с кадастровым номером** 23:29:0702003:12 :

Обозначение части границ		Горизонтальное проложение (S), м	Описание прохождения части границ	Сведения о согласовании местоположения границ (согласовано/спорное)
от т.	до т.			
1	2	3	4	5
42	41	20,63	—	согласовано
41	40	5,57		
40	39	17,65		
39	38	27,37		
38	185	21,94		
185	186	36,16		
186	187	20,29		
187	188	6,55		
188	189	9,35		
189	42	20,13		

**3. Сведения о характеристиках уточняемого земельного участка с кадастровым номером** 23:29:0702003:12 :

№ п/п	Наименование характеристики	Значение характеристики
1	2	3
1.	Адрес земельного участка	—
1.1.	Сведения о местоположении земельного участка (при отсутствии адреса) в структурированном в соответствии с федеральной информационной адресной системой виде	Российская Федерация, Краснодарский край, Тбилисский р-н, Песчаный с/о, Песчаный х, Юбилейная ул, д. 14
1.2.	Дополнительные сведения о местоположении земельного участка	—
2.	Площадь земельного участка ± величина погрешности определения (вычисления) площади ( $P \pm \Delta P$ ), м²	1 473 ±
3.	Формула, примененная для вычисления предельной погрешности определения площади земельного участка, с подставленными значениями и итоговые (вычисленные) значения	

1	2				3		
4.	Площадь земельного участка согласно сведениям Единого государственного реестра недвижимости (Ркад), м²				1 413,00		
5.	Оценка расхождения Р и Ркад (Р - Ркад), м²				60		
6.	Предельный минимальный и максимальный размеры земельного участка (Рмин и Рмакс), м²				Рмин = — Рмакс = —		
7.	Кадастровый или иной государственный учетный номер (инвентарный) здания, сооружения, объекта незавершенного строительства, расположенного на земельном участке				—		
8.	Вид (виды) разрешенного использования				Для организации приусадебного хозяйства		
8.1.	Дополнительные сведения об использовании земельного участка				—		
9.	Сведения о земельных участках (землях общего пользования, территории общего пользования), посредством которых обеспечивается доступ				—		
10.	Иные сведения				—		
4. Пояснения к сведениям об уточняемом земельном участке с кадастровым номером					23:29:0702003:12 :		
1.	—						
1. Сведения о характерных точках границ уточняемого земельного участка с кадастровым номером					23:29:0702003:121 :		
Система координат					МСК-23, зона 1 Зона № 1		
Обозначение характерных точек границ	Координаты, м				Метод определения координат	Формулы, примененные для расчета средней квадратической погрешности определения координат характерных точек границ (Mt), с подставленными в такие формулы значениями и итоговые (вычисленные) значения Mt, м	Описание закрепления точки
	содержатся в Едином государственном реестре недвижимости		определены в результате выполнения комплексных кадастровых работ				
	X	Y	X	Y			
1	2	3	4	5	6	7	8
22	—	—	503 191,12	2 251 306,02	Метод спутниковых геодезических измерений (определений)	—	—
194	—	—	503 191,21	2 251 306,89			
195	—	—	503 196,58	2 251 346,85			

1	2	3	4	5	6	7	8
196	—	—	503 189,98	2 251 347,56	Метод спутниковых геодезических измерений (определений)	—	—
197	—	—	503 191,97	2 251 373,69			
198	—	—	503 173,29	2 251 376,49			
168	503 152,89	2 251 377,92	503 152,89	2 251 377,92			
167	503 151,51	2 251 358,02	503 151,51	2 251 358,02			
166	503 150,67	2 251 350,66	503 150,67	2 251 350,66			
165	503 149,38	2 251 333,35	503 149,38	2 251 333,35			
199	503 148,08	2 251 311,57	—	—		0,10	Закрепление отсутствует
200	503 151,36	2 251 311,22	—	—			
201	503 169,30	2 251 309,55	—	—			
202	503 191,42	2 251 307,02	—	—		—	временный межевой знак
203	503 196,65	2 251 346,83	—	—			
204	503 190,15	2 251 348,18	—	—			
205	503 191,98	2 251 373,79	—	—			
206	503 173,91	2 251 376,32	—	—		0,10	Закрепление отсутствует
164	—	—	503 148,01	2 251 310,44		—	—
207	—	—	503 149,83	2 251 310,13			

1	2	3	4	5	6	7	8
23	—	—	503 170,12	2 251 308,35	Метод спутниковых геодезических измерений (определений)	—	—
22	—	—	503 191,12	2 251 306,02			

2. Сведения о частях границ уточняемого земельного участка с кадастровым номером 23:29:0702003:121 :

Обозначение части границ		Горизонтальное проложение (S), м	Описание прохождения части границ	Сведения о согласовании местоположения границ (согласовано/спорное)
от т.	до т.			
1	2	3	4	5
22	194	0,87	—	согласовано
194	195	40,32		
195	196	6,64		
196	197	26,21		
197	198	18,89		
198	168	20,45		
168	167	19,95		
167	166	7,41		
166	165	17,36		
165	164	22,95		
164	207	1,85		
207	23	20,37		
23	22	21,13		

3. Сведения о характеристиках уточняемого земельного участка с кадастровым номером 23:29:0702003:121 :

№ п/п	Наименование характеристики	Значение характеристики
1	2	3
1.	Адрес земельного участка	—
1.1.	Сведения о местоположении земельного участка (при отсутствии адреса) в структурированном в соответствии с федеральной информационной адресной системой виде	Российская Федерация, Краснодарский край, Тбилисский р-н, Песчаный х, Горького ул, 27, квартира 27
1.2.	Дополнительные сведения о местоположении земельного участка	—
2.	Площадь земельного участка ± величина погрешности определения (вычисления) площади ( $P \pm \Delta P$ ), м²	2 890 ±



1	2				3		
3.	Формула, примененная для вычисления предельной погрешности определения площади земельного участка, с подставленными значениями и итоговые (вычисленные) значения						
4.	Площадь земельного участка согласно сведениям Единого государственного реестра недвижимости (Ркад), м²				2 850,00		
5.	Оценка расхождения Р и Ркад (Р - Ркад), м²				40		
6.	Предельный минимальный и максимальный размеры земельного участка (Рмин и Рмакс), м²				Рмин = — Рмакс = —		
7.	Кадастровый или иной государственный учетный номер (инвентарный) здания, сооружения, объекта незавершенного строительства, расположенного на земельном участке				—		
8.	Вид (виды) разрешенного использования				для ведения личного подсобного хозяйства		
8.1.	Дополнительные сведения об использовании земельного участка				—		
9.	Сведения о земельных участках (землях общего пользования, территории общего пользования), посредством которых обеспечивается доступ				—		
10.	Иные сведения				—		
4. Пояснения к сведениям об уточняемом земельном участке с кадастровым номером					23:29:0702003:121 :		
1.	—						
1. Сведения о характерных точках границ уточняемого земельного участка с кадастровым номером					23:29:0702003:129 :		
Система координат МСК-23, зона 1					Зона № 1		
Обозначение характерных точек границ	Координаты, м				Метод определения координат	Формулы, примененные для расчета средней квадратической погрешности определения координат характерных точек границ (Mt), с подставленными в такие формулы значениями и итоговые (вычисленные) значения Mt, м	Описание закрепления точки
	содержатся в Едином государственном реестре недвижимости		определены в результате выполнения комплексных кадастровых работ				
	X	Y	X	Y			
1	2	3	4	5	6	7	8
234	—	—	502 821,09	2 251 558,37	Метод спутниковых геодезических измерений (определений)	—	—

1	2	3	4	5	6	7	8
235	502 821,09	2 251 558,59	502 821,09	2 251 558,59	Метод спутниковых геодезических измерений (определений)	—	Временный межевой знак
236	502 815,70	2 251 658,59	502 815,70	2 251 658,59			
237	502 815,27	2 251 688,54	502 815,27	2 251 688,54			
238	502 815,82	2 251 688,53	502 815,82	2 251 688,53			
239	502 815,80	2 251 693,29	502 815,80	2 251 693,29			
240	502 791,23	2 251 692,96	502 791,23	2 251 692,96			
241	502 790,99	2 251 681,42	—	—		0,10	Временный межевой знак
242	502 790,67	2 251 673,48	502 790,67	2 251 673,48		—	
243	502 791,25	2 251 662,35	502 791,25	2 251 662,35		0,10	
244	502 796,64	2 251 558,38	—	—			
245	—	—	502 796,02	2 251 559,04		—	—
246	—	—	502 795,98	2 251 558,43			Временный межевой знак
247	502 819,23	2 251 558,00	502 819,23	2 251 558,00			
248	502 819,21	2 251 558,43	502 819,21	2 251 558,43			
234	—	—	502 821,09	2 251 558,37			

2. Сведения о частях границ уточняемого земельного участка с кадастровым номером				23:29:0702003:129		:
Обозначение части границ		Горизонтальное проложение (S), м	Описание прохождения части границ	Сведения о согласовании местоположения границ (согласовано/спорное)		
от т.	до т.					
1	2	3	4	5		
234	235	0,22	—	согласовано		

1	2	3	4	5
235	236	100,15	—	согласовано
236	237	29,95		
237	238	0,55		
238	239	4,76		
239	240	24,57		
240	242	19,49		
242	243	11,15		
243	245	103,42		
245	246	0,61		
246	247	23,25		
247	248	0,43		
248	234	1,88		

**3. Сведения о характеристиках уточняемого земельного участка с кадастровым номером** 23:29:0702003:129 :

№ п/п	Наименование характеристики	Значение характеристики
1	2	3
1.	Адрес земельного участка	—
1.1.	Сведения о местоположении земельного участка (при отсутствии адреса) в структурированном в соответствии с федеральной информационной адресной системой виде	Российская Федерация, Краснодарский край, Тбилисский р-н, Песчаный с/о, Песчаный х, Красная ул, д. 11
1.2.	Дополнительные сведения о местоположении земельного участка	—
2.	Площадь земельного участка ± величина погрешности определения (вычисления) площади ( $P \pm \Delta P$ ), м²	3 323 ±
3.	Формула, примененная для вычисления предельной погрешности определения площади земельного участка, с подставленными значениями и итоговые (вычисленные) значения	
4.	Площадь земельного участка согласно сведениям Единого государственного реестра недвижимости (Ркад), м²	3 291,00
5.	Оценка расхождения Р и Ркад ( $P - P_{кад}$ ), м²	32
6.	Предельный минимальный и максимальный размеры земельного участка ( $P_{мин}$ и $P_{макс}$ ), м²	$P_{мин} = —$ $P_{макс} = —$
7.	Кадастровый или иной государственный учетный номер (инвентарный) здания, сооружения, объекта незавершенного строительства, расположенного на земельном участке	—

1	2				3			
8.	Вид (виды) разрешенного использования				ЛПХ			
8.1.	Дополнительные сведения об использовании земельного участка				—			
9.	Сведения о земельных участках (землях общего пользования, территории общего пользования), посредством которых обеспечивается доступ				—			
10.	Иные сведения				—			
4. Пояснения к сведениям об уточняемом земельном участке с кадастровым номером					23:29:0702003:129 :			
1.	—							
1. Сведения о характерных точках границ уточняемого земельного участка с кадастровым номером					23:29:0702003:136 :			
Система координат					МСК-23, зона 1 Зона № 1			
Обоз- начение харак- терных точек границ	Координаты, м				Метод определения координат	Формулы, примененные для расчета средней квадратической погрешности определения координат характерных точек границ (Mt), с подставленными в такие формулы значениями и итоговые (вычисленные) значения Mt, м	Описание закрепления точки	
	содержатся в Едином государственном реестре недвижимости		определены в результате выполнения комплексных кадастровых работ					
	X	Y	X	Y				
1	2	3	4	5	6	7	8	
228	—	—	502 521,91	2 251 675,82	Метод спутниковых геодезических измерений (определений)	—	—	
274	—	—	502 522,60	2 251 706,52				
232	502 508,51	2 251 706,90	502 508,51	2 251 706,90			металлический столб	
275	502 508,06	2 251 697,88	502 508,06	2 251 697,88			угол строения	
231	502 507,85	2 251 681,38	502 507,85	2 251 681,38				
230	502 508,80	2 251 678,19	502 508,80	2 251 678,19				
229	502 513,41	2 251 674,99	502 513,41	2 251 674,99			металлический столб	

1	2	3	4	5	6	7	8
276	502 521,31	2 251 675,30	—	—	Метод спутниковых геодезических измерений (определений)	0,10	металлический столб
277	502 520,60	2 251 706,94	—	—			
228	—	—	502 521,91	2 251 675,82		—	—

**2. Сведения о частях границ уточняемого земельного участка с кадастровым номером** 23:29:0702003:136 :

Обозначение части границ		Горизонтальное проложение (S), м	Описание прохождения части границ	Сведения о согласовании местоположения границ (согласовано/спорное)
от т.	до т.			
1	2	3	4	5
228	274	30,71	—	согласовано
274	232	14,10		
232	275	9,03		
275	231	16,50		
231	230	3,33		
230	229	5,61		
229	228	8,54		

**3. Сведения о характеристиках уточняемого земельного участка с кадастровым номером** 23:29:0702003:136 :

№ п/п	Наименование характеристики	Значение характеристики
1	2	3
1.	Адрес земельного участка	—
1.1.	Сведения о местоположении земельного участка (при отсутствии адреса) в структурированном в соответствии с федеральной информационной адресной системой виде	Российская Федерация, Краснодарский край, Тбилисский р-н, Песчаный х, Красная ул, д 5
1.2.	Дополнительные сведения о местоположении земельного участка	—
2.	Площадь земельного участка ± величина погрешности определения (вычисления) площади ( $P \pm \Delta P$ ), м²	436 ±
3.	Формула, примененная для вычисления предельной погрешности определения площади земельного участка, с подставленными значениями и итоговые (вычисленные) значения	
4.	Площадь земельного участка согласно сведениям Единого государственного реестра недвижимости (Ркад), м²	400,00

1	2				3		
5.	Оценка расхождения Р и Ркад (Р - Ркад), м²				36		
6.	Предельный минимальный и максимальный размеры земельного участка (Рмин и Рмакс), м²				Рмин = — Рмакс = —		
7.	Кадастровый или иной государственный учетный номер (инвентарный) здания, сооружения, объекта незавершенного строительства, расположенного на земельном участке				—		
8.	Вид (виды) разрешенного использования				Для размещения административного здания		
8.1.	Дополнительные сведения об использовании земельного участка				—		
9.	Сведения о земельных участках (землях общего пользования, территории общего пользования), посредством которых обеспечивается доступ				—		
10.	Иные сведения				—		
4. Пояснения к сведениям об уточняемом земельном участке с кадастровым номером					23:29:0702003:136 :		
1.	—						
1. Сведения о характерных точках границ уточняемого земельного участка с кадастровым номером					23:29:0702003:14 :		
Система координат МСК-23, зона 1					Зона № 1		
Обоз- начение харак- терных точек границ	Координаты, м				Метод определения координат	Формулы, примененные для расчета средней квадратической погрешности определения координат характерных точек границ (Mt), с подставленными в такие формулы значениями и итоговые (вычисленные) значения Mt, м	Описание закрепления точки
	содержатся в Едином государственном реестре недвижимости		определены в результате выполнения комплексных кадастровых работ				
	X	Y	X	Y			
1	2	3	4	5	6	7	8
278	502 984,55	2 251 642,07	—	—	Метод спутниковых геодезических измерений (определений)	0,10	—
279	502 985,02	2 251 695,10	—	—			
280	502 943,33	2 251 696,55	—	—		—	
281	502 943,05	2 251 671,50	—	—			

1	2	3	4	5	6	7	8
282	502 942,57	2 251 644,35	—	—	Метод спутниковых геодезических измерений (определений)	—	—
283	—	—	502 987,55	2 251 639,67			
284	—	—	502 986,89	2 251 692,70			
285	—	—	502 945,17	2 251 693,25			
286	—	—	502 945,08	2 251 641,09			
278	502 984,55	2 251 642,07	—	—		0,10	

**2. Сведения о частях границ уточняемого земельного участка с кадастровым номером** 23:29:0702003:14 :

Обозначение части границ		Горизонтальное проложение (S), м	Описание прохождения части границ	Сведения о согласовании местоположения границ (согласовано/спорное)
от т.	до т.			
1	2	3	4	5
283	284	53,03	—	согласовано
284	285	41,72		
285	286	52,16		
286	283	42,49		

**3. Сведения о характеристиках уточняемого земельного участка с кадастровым номером** 23:29:0702003:14 :

№ п/п	Наименование характеристики	Значение характеристики
1	2	3
1.	Адрес земельного участка	—
1.1.	Сведения о местоположении земельного участка (при отсутствии адреса) в структурированном в соответствии с федеральной информационной адресной системой виде	Российская Федерация, Краснодарский край, Тбилисский р-н, Песчаный с/о, Песчаный х, Красная ул, д. 21
1.2.	Дополнительные сведения о местоположении земельного участка	—
2.	Площадь земельного участка ± величина погрешности определения (вычисления) площади ( $P \pm \Delta P$ ), м²	2 214 ±
3.	Формула, примененная для вычисления предельной погрешности определения площади земельного участка, с подставленными значениями и итоговые (вычисленные) значения	

1	2	3
4.	Площадь земельного участка согласно сведениям Единого государственного реестра недвижимости (Ркад), м <sup>2</sup>	2 200,00
5.	Оценка расхождения Р и Ркад (Р - Ркад), м <sup>2</sup>	14
6.	Предельный минимальный и максимальный размеры земельного участка (Рмин и Рмакс), м <sup>2</sup>	Рмин = — Рмакс = —
7.	Кадастровый или иной государственный учетный номер (инвентарный) здания, сооружения, объекта незавершенного строительства, расположенного на земельном участке	—
8.	Вид (виды) разрешенного использования	Для ведения личного подсобного хозяйства
8.1.	Дополнительные сведения об использовании земельного участка	—
9.	Сведения о земельных участках (землях общего пользования, территории общего пользования), посредством которых обеспечивается доступ	—
10.	Иные сведения	—

**4. Пояснения к сведениям об уточняемом земельном участке с кадастровым номером** 23:29:0702003:14 :

1.	—
----	---

**1. Сведения о характерных точках границ уточняемого земельного участка с кадастровым номером** 23:29:0702003:15 :  
Система координат МСК-23, зона 1 Зона № 1

Обоз- начение харак- терных точек границ	Координаты, м				Метод определения координат	Формулы, примененные для расчета средней квадратической погрешности определения координат характерных точек границ (Mt), с подставленными в такие формулы значениями и итоговые (вычисленные) значения Mt, м	Описание закрепления точки
	содержатся в Едином государственном реестре недвижимости		определены в результате выполнения комплексных кадастровых работ				
	X	Y	X	Y			
1	2	3	4	5	6	7	8
298	503 204,23	2 251 156,30	—	—	Метод спутниковых геодезических измерений (определений)	0,10	Временный межевой знак
299	503 205,30	2 251 185,56	—	—			
300	503 205,52	2 251 217,65	—	—			



1	2	3	4	5	6	7	8
6	503 186,97	2 251 218,26	—	—	Метод спутниковых геодезических измерений (определений)		Временный межевой знак
5	503 186,30	2 251 198,37	—	—			
4	503 185,66	2 251 185,07	—	—			
3	503 183,75	2 251 161,60	—	—			
2	503 183,44	2 251 157,16	—	—			
301	503 204,57	2 251 156,29	503 204,57	2 251 156,29		—	
302	—	—	503 204,92	2 251 169,10			
303	—	—	503 205,65	2 251 185,63			
304	—	—	503 205,79	2 251 194,17			
305	—	—	503 205,87	2 251 217,62			
15	—	—	503 186,84	2 251 218,23			
14	—	—	503 186,06	2 251 198,34			
13	—	—	503 185,78	2 251 185,09			
12	—	—	503 183,78	2 251 161,62			
306	503 183,50	2 251 157,16	503 183,50	2 251 157,16			
298	503 204,23	2 251 156,30	—	—			

**2. Сведения о частях границ уточняемого земельного участка с кадастровым номером** 23:29:0702003:15 :

Обозначение части границ		Горизонтальное проложение (S), м	Описание прохождения части границ	Сведения о согласовании местоположения границ (согласовано/спорное)
от т.	до т.			

1	2	3	4	5
301	302	12,81	—	согласовано
302	303	16,55		
303	304	8,54		
304	305	23,45		
305	15	19,04		
15	14	19,91		
14	13	13,25		
13	12	23,56		
12	306	4,47		
306	301	21,09		

**3. Сведения о характеристиках уточняемого земельного участка с кадастровым номером** 23:29:0702003:15 :

№ п/п	Наименование характеристики	Значение характеристики
1	2	3
1.	Адрес земельного участка	—
1.1.	Сведения о местоположении земельного участка (при отсутствии адреса) в структурированном в соответствии с федеральной информационной адресной системой виде	Российская Федерация, Краснодарский край, Тбилисский р-н, Песчаный с/о, Песчаный х, Юбилейная ул, д 13
1.2.	Дополнительные сведения о местоположении земельного участка	—
2.	Площадь земельного участка $\pm$ величина погрешности определения (вычисления) площади ( $P \pm \Delta P$ ), м <sup>2</sup>	1 223 $\pm$
3.	Формула, примененная для вычисления предельной погрешности определения площади земельного участка, с подставленными значениями и итоговые (вычисленные) значения	
4.	Площадь земельного участка согласно сведениям Единого государственного реестра недвижимости (Ркад), м <sup>2</sup>	1 200,00
5.	Оценка расхождения Р и Ркад ( $P - P_{кад}$ ), м <sup>2</sup>	23
6.	Предельный минимальный и максимальный размеры земельного участка ( $P_{мин}$ и $P_{макс}$ ), м <sup>2</sup>	$P_{мин} = —$ $P_{макс} = —$
7.	Кадастровый или иной государственный учетный номер (инвентарный) здания, сооружения, объекта незавершенного строительства, расположенного на земельном участке	—
8.	Вид (виды) разрешенного использования	Для организации приусадебного хозяйства
8.1.	Дополнительные сведения об использовании земельного участка	—

1	2				3			
9.	Сведения о земельных участках (землях общего пользования, территории общего пользования), посредством которых обеспечивается доступ				—			
10.	Иные сведения				—			
4. Пояснения к сведениям об уточняемом земельном участке с кадастровым номером					23:29:0702003:15			:
1.	—							
1. Сведения о характерных точках границ уточняемого земельного участка с кадастровым номером					23:29:0702003:17			:
Система координат					МСК-23, зона 1			Зона № 1
Обоз- начение харак- терных точек границ	Координаты, м				Метод определения координат	Формулы, примененные для расчета средней квадратической погрешности определения координат характерных точек границ (Mt), с подставленными в такие формулы значениями и итоговые (вычисленные) значения Mt, м	Описание закрепления точки	
	содержатся в Едином государственном реестре недвижимости		определены в результате выполнения комплексных кадастровых работ					
	X	Y	X	Y				
1	2	3	4	5	6	7	8	
307	502 486,15	2 251 608,58	—	—	Метод спутниковых геодезических измерений (определений)	0,10	—	
308	502 486,87	2 251 634,41	—	—				
309	502 447,31	2 251 641,84	—	—				
310	502 422,25	2 251 647,15	—	—		—		
311	502 420,41	2 251 610,51	—	—				
312	502 457,53	2 251 608,73	—	—		0,10		
233	—	—	502 487,69	2 251 606,74		—	Временный межевой знак	
217	—	—	502 488,22	2 251 632,99	—		—	

1	2	3	4	5	6	7	8
313	—	—	502 448,82	2 251 637,75	Метод спутниковых геодезических измерений (определений)	—	—
314	—	—	502 423,76	2 251 643,06			
315	—	—	502 421,92	2 251 606,42			Временный межевой знак
316	—	—	502 459,08	2 251 605,90			
307	502 486,15	2 251 608,58	—	—		0,10	—

2. Сведения о частях границ уточняемого земельного участка с кадастровым номером

23:29:0702003:17

:

Обозначение части границ		Горизонтальное проложение (S), м	Описание прохождения части границ	Сведения о согласовании местоположения границ (согласовано/спорное)
от т.	до т.			
1	2	3	4	5
233	217	26,26	—	согласовано
217	313	39,69		
313	314	25,62		
314	315	36,69		
315	316	37,16		
316	233	28,62		

3. Сведения о характеристиках уточняемого земельного участка с кадастровым номером

23:29:0702003:17

:

№ п/п	Наименование характеристики	Значение характеристики
1	2	3
1.	Адрес земельного участка	—
1.1.	Сведения о местоположении земельного участка (при отсутствии адреса) в структурированном в соответствии с федеральной информационной адресной системой виде	Российская Федерация, Краснодарский край, Тбилисский р-н, Песчаный с/о, Песчаный х, Первомайская ул, д. 106
1.2.	Дополнительные сведения о местоположении земельного участка	—
2.	Площадь земельного участка ± величина погрешности определения (вычисления) площади (Р ± ΔР), м²	2 031 ±

1	2				3		
3.	Формула, примененная для вычисления предельной погрешности определения площади земельного участка, с подставленными значениями и итоговые (вычисленные) значения						
4.	Площадь земельного участка согласно сведениям Единого государственного реестра недвижимости (Ркад), м²				2 056,00		
5.	Оценка расхождения Р и Ркад (Р - Ркад), м²				25		
6.	Предельный минимальный и максимальный размеры земельного участка (Рмин и Рмакс), м²				Рмин = — Рмакс = —		
7.	Кадастровый или иной государственный учетный номер (инвентарный) здания, сооружения, объекта незавершенного строительства, расположенного на земельном участке				—		
8.	Вид (виды) разрешенного использования				Для ведения личного подсобного хозяйства		
8.1.	Дополнительные сведения об использовании земельного участка				—		
9.	Сведения о земельных участках (землях общего пользования, территории общего пользования), посредством которых обеспечивается доступ				—		
10.	Иные сведения				—		
4. Пояснения к сведениям об уточняемом земельном участке с кадастровым номером					23:29:0702003:17 :		
1.	—						
1. Сведения о характерных точках границ уточняемого земельного участка с кадастровым номером					23:29:0702003:22 :		
Система координат МСК-23, зона 1					Зона № 1		
Обозначение характерных точек границ	Координаты, м				Метод определения координат	Формулы, примененные для расчета средней квадратической погрешности определения координат характерных точек границ (Mt), с подставленными в такие формулы значениями и итоговые (вычисленные) значения Mt, м	Описание закрепления точки
	содержатся в Едином государственном реестре недвижимости		определены в результате выполнения комплексных кадастровых работ				
	X	Y	X	Y			
1	2	3	4	5	6	7	8
340	503 102,48	2 251 319,87	—	—	Метод спутниковых геодезических измерений (определений)	0,10	—

1	2	3	4	5	6	7	8
341	503 104,74	2 251 384,70	—	—	Метод спутниковых геодезических измерений (определений)	0,10	
342	503 059,53	2 251 387,48	—	—			
343	503 058,57	2 251 355,20	—	—			
344	503 057,44	2 251 320,10	—	—			
345	503 063,37	2 251 319,41	—	—			
154	—	—	503 101,70	2 251 306,25			
153	—	—	503 102,86	2 251 319,88			
152	—	—	503 104,74	2 251 381,91			
346	—	—	503 061,20	2 251 384,53			
347	—	—	503 060,36	2 251 351,77			
348	—	—	503 059,62	2 251 317,48			
349	—	—	503 065,87	2 251 317,38			
350	—	—	503 065,44	2 251 309,34			
340	503 102,48	2 251 319,87	—	—		0,10	

2. Сведения о частях границ уточняемого земельного участка с кадастровым номером

23:29:0702003:22

:

Обозначение части границ		Горизонтальное проложение (S), м	Описание прохождения части границ	Сведения о согласовании местоположения границ (согласовано/спорное)
от т.	до т.			
1	2	3	4	5
154	153	13,68	—	согласовано
153	152	62,06		
152	346	43,62		

1	2	3	4	5
346	347	32,77	—	согласовано
347	348	34,30		
348	349	6,25		
349	350	8,05		
350	154	36,39		

**3. Сведения о характеристиках уточняемого земельного участка с кадастровым номером** 23:29:0702003:22 :

№ п/п	Наименование характеристики	Значение характеристики
1	2	3
1.	Адрес земельного участка	—
1.1.	Сведения о местоположении земельного участка (при отсутствии адреса) в структурированном в соответствии с федеральной информационной адресной системой виде	Российская Федерация, Краснодарский край, Тбилисский р-н, Песчаный с/о, Песчаный х, Горького ул, д. 21
1.2.	Дополнительные сведения о местоположении земельного участка	—
2.	Площадь земельного участка ± величина погрешности определения (вычисления) площади ( $P \pm \Delta P$ ), м²	3 210 ±
3.	Формула, примененная для вычисления предельной погрешности определения площади земельного участка, с подставленными значениями и итоговые (вычисленные) значения	
4.	Площадь земельного участка согласно сведениям Единого государственного реестра недвижимости (Ркад), м²	3 000,00
5.	Оценка расхождения Р и Ркад ( $P - P_{кад}$ ), м²	210
6.	Предельный минимальный и максимальный размеры земельного участка ( $P_{мин}$ и $P_{макс}$ ), м²	$P_{мин} = —$ $P_{макс} = —$
7.	Кадастровый или иной государственный учетный номер (инвентарный) здания, сооружения, объекта незавершенного строительства, расположенного на земельном участке	—
8.	Вид (виды) разрешенного использования	Для организации приусадебного хозяйства
8.1.	Дополнительные сведения об использовании земельного участка	—
9.	Сведения о земельных участках (землях общего пользования, территории общего пользования), посредством которых обеспечивается доступ	—
10.	Иные сведения	—

**4. Пояснения к сведениям об уточняемом земельном участке с кадастровым номером** 23:29:0702003:22 :

1.	—													
1. Сведения о характерных точках границ уточняемого земельного участка с кадастровым номером						23:29:0702003:23						:		
Система координат						МСК-23, зона 1						Зона №		1
Обоз- начение харак- терных точек границ	Координаты, м				Метод определения координат	Формулы, примененные для расчета средней квадратической погрешности определения координат характерных точек границ (Mt), с подставленными в такие формулы значениями и итоговые (вычисленные) значения Mt, м	Описание закрепления точки							
	содержатся в Едином государственном реестре недвижимости		определены в результате выполнения комплексных кадастровых работ											
	X	Y	X	Y										
1	2	3	4	5	6	7	8							
282	502 942,57	2 251 644,35	—	—	Метод спутниковых геодезических измерений (определений)	—	—							
281	502 943,05	2 251 671,50	—	—										
280	502 943,33	2 251 696,55	—	—										
351	502 909,68	2 251 698,19	—	—										
352	502 910,57	2 251 670,71	—	—		0,10								
353	502 909,69	2 251 602,08	—	—										
354	502 941,78	2 251 600,13	—	—										
355	—	—	502 943,81	2 251 596,77		—		Штырь, арматура, стержень						
286	—	—	502 945,08	2 251 641,09				—						
356	—	—	502 945,17	2 251 693,25										
271	—	—	502 911,72	2 251 695,03										



1	2	3	4	5	6	7	8
270	—	—	502 912,29	2 251 664,81	Метод спутниковых геодезических измерений (определений)	—	—
269	—	—	502 911,72	2 251 598,72			Штырь, арматура, стержень
282	502 942,57	2 251 644,35	—	—			—

**2. Сведения о частях границ уточняемого земельного участка с кадастровым номером** 23:29:0702003:23 :

Обозначение части границ		Горизонтальное проложение (S), м	Описание прохождения части границ	Сведения о согласовании местоположения границ (согласовано/спорное)
от т.	до т.			
1	2	3	4	5
355	286	44,34	—	согласовано
286	356	52,16		
356	271	33,50		
271	270	30,23		
270	269	66,09		
269	355	32,15		

**3. Сведения о характеристиках уточняемого земельного участка с кадастровым номером** 23:29:0702003:23 :

№ п/п	Наименование характеристики	Значение характеристики
1	2	3
1.	Адрес земельного участка	—
1.1.	Сведения о местоположении земельного участка (при отсутствии адреса) в структурированном в соответствии с федеральной информационной адресной системой виде	Российская Федерация, Краснодарский край, Тбилисский р-н, Песчаный с/о, Песчаный х, Красная ул, д. 19
1.2.	Дополнительные сведения о местоположении земельного участка	—
2.	Площадь земельного участка ± величина погрешности определения (вычисления) площади ( $P \pm \Delta P$ ), м²	3 164 ±
3.	Формула, примененная для вычисления предельной погрешности определения площади земельного участка, с подставленными значениями и итоговые (вычисленные) значения	
4.	Площадь земельного участка согласно сведениям Единого государственного реестра недвижимости (Ркад), м²	3 129,00
5.	Оценка расхождения Р и Ркад ( $P - P_{кад}$ ), м²	35

1	2				3		
6.	Предельный минимальный и максимальный размеры земельного участка (Рмин и Рмакс), м²				Рмин = — Рмакс = —		
7.	Кадастровый или иной государственный учетный номер (инвентарный) здания, сооружения, объекта незавершенного строительства, расположенного на земельном участке				—		
8.	Вид (виды) разрешенного использования				Для организации приусадебного хозяйства		
8.1.	Дополнительные сведения об использовании земельного участка				—		
9.	Сведения о земельных участках (землях общего пользования, территории общего пользования), посредством которых обеспечивается доступ				—		
10.	Иные сведения				—		
4. Пояснения к сведениям об уточняемом земельном участке с кадастровым номером					23:29:0702003:23 :		
1.	—						
1. Сведения о характерных точках границ уточняемого земельного участка с кадастровым номером					23:29:0702003:27 :		
Система координат МСК-23, зона 1					Зона № 1		
Обозначение характерных точек границ	Координаты, м				Метод определения координат	Формулы, примененные для расчета средней квадратической погрешности определения координат характерных точек границ (Mt), с подставленными в такие формулы значениями и итоговые (вычисленные) значения Mt, м	Описание закрепления точки
	содержатся в Едином государственном реестре недвижимости		определены в результате выполнения комплексных кадастровых работ				
	X	Y	X	Y			
1	2	3	4	5	6	7	8
368	503 174,98	2 251 073,24	—	—	Метод спутниковых геодезических измерений (определений)	0,10	—
369	503 176,26	2 251 106,15	—	—			
370	503 179,66	2 251 133,96	—	—			
371	503 160,23	2 251 136,02	—	—			
372	503 156,89	2 251 136,00	—	—			

1	2	3	4	5	6	7	8	
373	503 151,94	2 251 136,37	—	—	Метод спутниковых геодезических измерений (определений)	0,10	—	
374	503 150,67	2 251 111,34	—	—				
375	503 145,76	2 251 074,96	—	—				
367	—	—	503 175,49	2 251 073,26				
366	—	—	503 177,58	2 251 105,92				
10	—	—	503 181,84	2 251 136,12				
18	—	—	503 161,75	2 251 136,99				
376	—	—	503 153,65	2 251 137,19				
377	—	—	503 150,63	2 251 111,14				
378	—	—	503 146,03	2 251 075,32				
368	503 174,98	2 251 073,24	—	—				0,10

2. Сведения о частях границ уточняемого земельного участка с кадастровым номером
23:29:0702003:27
:

Обозначение части границ		Горизонтальное проложение (S), м	Описание прохождения части границ	Сведения о согласовании местоположения границ (согласовано/спорное)
от т.	до т.			
1	2	3	4	5
367	366	32,73	—	согласовано
366	10	30,50		
10	18	20,11		
18	376	8,10		
376	377	26,22		
377	378	36,11		
378	367	29,53		

<b>3. Сведения о характеристиках уточняемого земельного участка с кадастровым номером</b>		<b>23:29:0702003:27</b>	:
№ п/п	Наименование характеристики	Значение характеристики	
1	2	3	
1.	Адрес земельного участка	—	
1.1.	Сведения о местоположении земельного участка (при отсутствии адреса) в структурированном в соответствии с федеральной информационной адресной системой виде	Российская Федерация, Краснодарский край, Тбилисский р-н, Песчаный с/о, Песчаный х, Гагарина ул, д. 24	
1.2.	Дополнительные сведения о местоположении земельного участка	—	
2.	Площадь земельного участка ± величина погрешности определения (вычисления) площади ( $P \pm \Delta P$ ), м²	1 766 ±	
3.	Формула, примененная для вычисления предельной погрешности определения площади земельного участка, с подставленными значениями и итоговые (вычисленные) значения		
4.	Площадь земельного участка согласно сведениям Единого государственного реестра недвижимости (Ркад), м²	1 678,00	
5.	Оценка расхождения Р и Ркад ( $P - P_{кад}$ ), м²	88	
6.	Предельный минимальный и максимальный размеры земельного участка (Рмин и Рмакс), м²	Рмин = — Рмакс = —	
7.	Кадастровый или иной государственный учетный номер (инвентарный) здания, сооружения, объекта незавершенного строительства, расположенного на земельном участке	—	
8.	Вид (виды) разрешенного использования	Для ведения личного подсобного хозяйства	
8.1.	Дополнительные сведения об использовании земельного участка	—	
9.	Сведения о земельных участках (землях общего пользования, территории общего пользования), посредством которых обеспечивается доступ	—	
10.	Иные сведения	—	
<b>4. Пояснения к сведениям об уточняемом земельном участке с кадастровым номером</b>		<b>23:29:0702003:27</b>	:
1.	—		

1. Сведения о характерных точках границ уточняемого земельного участка с кадастровым номером

23:29:0702003:3

:

Система координат

МСК-23, зона 1

Зона №

1

Обоз- начение харак- терных точек границ	Координаты, м				Метод определения координат	Формулы, примененные для расчета средней квадратической погрешности определения координат характерных точек границ (Mt), с подставленными в такие формулы значениями и итоговые (вычисленные) значения Mt, м	Описание закрепления точки
	содержатся в Едином государственном реестре недвижимости		определены в результате выполнения комплексных кадастровых работ				
	X	Y	X	Y			
1	2	3	4	5	6	7	8
245	502 796,02	2 251 559,04	502 796,02	2 251 559,04	Метод спутниковых геодезических измерений (определений)	—	—
379	—	—	502 793,46	2 251 614,42			
380	502 790,94	2 251 614,57	502 790,94	2 251 614,57			
381	502 726,91	2 251 620,97	502 726,91	2 251 620,97			
382	502 726,89	2 251 596,65	502 726,89	2 251 596,65			
383	502 726,86	2 251 558,80	502 726,86	2 251 558,80			
384	502 745,51	2 251 557,58	502 745,51	2 251 557,58			
245	502 796,02	2 251 559,04	502 796,02	2 251 559,04			

2. Сведения о частях границ уточняемого земельного участка с кадастровым номером

23:29:0702003:3

:

Обозначение части границ		Горизонтальное проложение (S), м	Описание прохождения части границ	Сведения о согласовании местоположения границ (согласовано/спорное)
от т.	до т.			
1	2	3	4	5
245	379	55,44	—	согласовано
379	380	2,52		
380	381	64,35		
381	382	24,32		

1	2	3	4	5
382	383	37,85	—	согласовано
383	384	18,69		
384	245	50,53		

**3. Сведения о характеристиках уточняемого земельного участка с кадастровым номером** 23:29:0702003:3 :

№ п/п	Наименование характеристики	Значение характеристики
1	2	3
1.	Адрес земельного участка	—
1.1.	Сведения о местоположении земельного участка (при отсутствии адреса) в структурированном в соответствии с федеральной информационной адресной системой виде	Российская Федерация, Краснодарский край, Тбилисский р-н, Песчаный х, Октябрьская ул, д. 28
1.2.	Дополнительные сведения о местоположении земельного участка	—
2.	Площадь земельного участка ± величина погрешности определения (вычисления) площади ( $P \pm \Delta P$ ), м²	4 025 ±
3.	Формула, примененная для вычисления предельной погрешности определения площади земельного участка, с подставленными значениями и итоговые (вычисленные) значения	
4.	Площадь земельного участка согласно сведениям Единого государственного реестра недвижимости (Ркад), м²	3 956,00
5.	Оценка расхождения Р и Ркад ( $P - P_{кад}$ ), м²	69
6.	Предельный минимальный и максимальный размеры земельного участка ( $P_{мин}$ и $P_{макс}$ ), м²	$P_{мин} =$ — $P_{макс} =$ —
7.	Кадастровый или иной государственный учетный номер (инвентарный) здания, сооружения, объекта незавершенного строительства, расположенного на земельном участке	—
8.	Вид (виды) разрешенного использования	Для ведения личного подсобного хозяйства
8.1.	Дополнительные сведения об использовании земельного участка	—
9.	Сведения о земельных участках (землях общего пользования, территории общего пользования), посредством которых обеспечивается доступ	—
10.	Иные сведения	—

**4. Пояснения к сведениям об уточняемом земельном участке с кадастровым номером** 23:29:0702003:3 :

1.	—
----	---

1. Сведения о характерных точках границ уточняемого земельного участка с кадастровым номером					23:29:0702003:49		
Система координат					МСК-23, зона 1		
					Зона № 1		
Обоз- начение харак- терных точек границ	Координаты, м				Метод определения координат	Формулы, примененные для расчета средней квадратической погрешности определения координат характерных точек границ (Mt), с подставленными в такие формулы значениями и итоговые (вычисленные) значения Mt, м	Описание закрепления точки
	содержатся в Едином государственном реестре недвижимости		определены в результате выполнения комплексных кадастровых работ				
	X	Y	X	Y			
1	2	3	4	5	6	7	8
497	—	—	503 059,14	2 251 182,05	Метод спутниковых геодезических измерений (определений)	—	—
498	—	—	503 059,84	2 251 202,20			
499	503 030,54	2 251 203,56	503 030,54	2 251 203,56			
500	502 999,97	2 251 205,51	—	—			
501	502 999,06	2 251 185,24	—	—		0,10	
502	—	—	503 000,05	2 251 205,66		—	
503	—	—	502 999,03	2 251 185,45			
504	503 017,44	2 251 184,28	503 017,44	2 251 184,28			
505	503 034,20	2 251 183,68	503 034,20	2 251 183,68			
506	503 059,44	2 251 182,03	—	—			
507	503 060,01	2 251 202,10	—	—			
497	—	—	503 059,14	2 251 182,05			

2. Сведения о частях границ уточняемого земельного участка с кадастровым номером				23:29:0702003:49		:
Обозначение части границ		Горизонтальное проложение (S), м	Описание прохождения части границ	Сведения о согласовании местоположения границ (согласовано/спорное)		
от т.	до т.					
1	2	3	4	5		
497	498	20,16	—	согласовано		
498	499	29,33				
499	502	30,56				
502	503	20,24				
503	504	18,45				
504	505	16,77				
505	497	24,99				
3. Сведения о характеристиках уточняемого земельного участка с кадастровым номером				23:29:0702003:49		:
№ п/п	Наименование характеристики		Значение характеристики			
1	2		3			
1.	Адрес земельного участка		—			
1.1.	Сведения о местоположении земельного участка (при отсутствии адреса) в структурированном в соответствии с федеральной информационной адресной системой виде		Российская Федерация, Краснодарский край, Тбилисский р-н, Песчаный с/о, Песчаный х, Советская ул, д. 24			
1.2.	Дополнительные сведения о местоположении земельного участка		—			
2.	Площадь земельного участка ± величина погрешности определения (вычисления) площади (Р ± ΔР), м²		1 200 ±			
3.	Формула, примененная для вычисления предельной погрешности определения площади земельного участка, с подставленными значениями и итоговые (вычисленные) значения					
4.	Площадь земельного участка согласно сведениям Единого государственного реестра недвижимости (Ркад), м²		1 204,00			
5.	Оценка расхождения Р и Ркад (Р - Ркад), м²		4			
6.	Предельный минимальный и максимальный размеры земельного участка (Рмин и Рмакс), м²		Рмин = — Рмакс = —			
7.	Кадастровый или иной государственный учетный номер (инвентарный) здания, сооружения, объекта незавершенного строительства, расположенного на земельном участке		—			
8.	Вид (виды) разрешенного использования		Для ведения личного подсобного хозяйства			



1	2				3		
8.1.	Дополнительные сведения об использовании земельного участка				—		
9.	Сведения о земельных участках (землях общего пользования, территории общего пользования), посредством которых обеспечивается доступ				—		
10.	Иные сведения				—		
4. Пояснения к сведениям об уточняемом земельном участке с кадастровым номером					23:29:0702003:49 :		
1.	—						
1. Сведения о характерных точках границ уточняемого земельного участка с кадастровым номером					23:29:0702003:55 :		
Система координат					МСК-23, зона 1 Зона № 1		
Обозначение характерных точек границ	Координаты, м				Метод определения координат	Формулы, примененные для расчета средней квадратической погрешности определения координат характерных точек границ (Mt), с подставленными в такие формулы значениями и итоговые (вычисленные) значения Mt, м	Описание закрепления точки
	содержатся в Едином государственном реестре недвижимости		определены в результате выполнения комплексных кадастровых работ				
	X	Y	X	Y			
1	2	3	4	5	6	7	8
519	502 984,38	2 251 320,74	502 984,38	2 251 320,74	Метод спутниковых геодезических измерений (определений)	—	металлический столб
520	502 984,95	2 251 335,18	—	—			
521	—	—	502 984,82	2 251 334,89			
522	502 975,53	2 251 335,46	502 975,53	2 251 335,46			
523	502 967,19	2 251 335,95	502 967,19	2 251 335,95			
524	502 947,38	2 251 337,41	—	—			
525	502 947,50	2 251 336,24	—	—			
526	502 941,61	2 251 336,24	—	—			

1	2	3	4	5	6	7	8
527	502 941,64	2 251 334,26	—	—	Метод спутниковых геодезических измерений (определений)	—	—
528	—	—	502 947,70	2 251 337,21			
529	—	—	502 947,64	2 251 335,88			
530	—	—	502 941,66	2 251 336,12			
531	—	—	502 941,64	2 251 334,26			
532	502 929,81	2 251 333,70	502 929,81	2 251 333,70			
533	—	—	502 922,43	2 251 333,55			
79	502 903,95	2 251 332,49	502 903,95	2 251 332,49			металлический столб
78	502 894,98	2 251 332,82	502 894,98	2 251 332,82			
534	502 894,60	2 251 323,41	502 894,60	2 251 323,41			
535	502 936,07	2 251 321,56	502 936,07	2 251 321,56			
536	502 945,96	2 251 321,32	502 945,96	2 251 321,32			—
537	502 954,92	2 251 320,73	—	—			
538	—	—	502 954,92	2 251 320,73			металлический столб
539	502 966,35	2 251 320,77	502 966,35	2 251 320,77			
540	502 970,51	2 251 320,76	502 970,51	2 251 320,76			металлический столб
519	502 984,38	2 251 320,74	502 984,38	2 251 320,74			

**2. Сведения о частях границ уточняемого земельного участка с кадастровым номером** 23:29:0702003:55 :

Обозначение части границ		Горизонтальное проложение (S), м	Описание прохождения части границ	Сведения о согласовании местоположения границ (согласовано/спорное)
от т.	до т.			
1	2	3	4	5
519	521	14,16	—	согласовано
521	522	9,31		
522	523	8,35		
523	528	19,53		
528	529	1,33		
529	530	5,98		
530	531	1,86		
531	532	11,84		
532	533	7,38		
533	79	18,51		
79	78	8,98		
78	534	9,42		
534	535	41,51		
535	536	9,89		
536	538	8,98		
538	539	11,43		
539	540	4,16		
540	519	13,87		

**3. Сведения о характеристиках уточняемого земельного участка с кадастровым номером** 23:29:0702003:55 :

№ п/п	Наименование характеристики	Значение характеристики
1	2	3
1.	Адрес земельного участка	—
1.1.	Сведения о местоположении земельного участка (при отсутствии адреса) в структурированном в соответствии с федеральной информационной адресной системой виде	Российская Федерация, Краснодарский край, Тбилисский р-н, Песчаный с/о, Песчаный х, Советская ул, д. 9 кв.2
1.2.	Дополнительные сведения о местоположении земельного участка	—
2.	Площадь земельного участка ± величина погрешности определения (вычисления) площади ( $P \pm \Delta P$ ), м²	1 163 ±

1	2				3		
3.	Формула, примененная для вычисления предельной погрешности определения площади земельного участка, с подставленными значениями и итоговые (вычисленные) значения						
4.	Площадь земельного участка согласно сведениям Единого государственного реестра недвижимости (Ркад), м²				1 162,00		
5.	Оценка расхождения Р и Ркад (Р - Ркад), м²				1		
6.	Предельный минимальный и максимальный размеры земельного участка (Рмин и Рмакс), м²				Рмин = — Рмакс = —		
7.	Кадастровый или иной государственный учетный номер (инвентарный) здания, сооружения, объекта незавершенного строительства, расположенного на земельном участке				—		
8.	Вид (виды) разрешенного использования				Для ведения личного подсобного хозяйства		
8.1.	Дополнительные сведения об использовании земельного участка				—		
9.	Сведения о земельных участках (землях общего пользования, территории общего пользования), посредством которых обеспечивается доступ				—		
10.	Иные сведения				—		
4. Пояснения к сведениям об уточняемом земельном участке с кадастровым номером					23:29:0702003:55 :		
1.	—						
1. Сведения о характерных точках границ уточняемого земельного участка с кадастровым номером					23:29:0702003:61 :		
Система координат МСК-23, зона 1					Зона № 1		
Обозначение характерных точек границ	Координаты, м				Метод определения координат	Формулы, примененные для расчета средней квадратической погрешности определения координат характерных точек границ (Mt), с подставленными в такие формулы значениями и итоговые (вычисленные) значения Mt, м	Описание закрепления точки
	содержатся в Едином государственном реестре недвижимости		определены в результате выполнения комплексных кадастровых работ				
	X	Y	X	Y			
1	2	3	4	5	6	7	8
572	502 981,26	2 251 229,09	502 981,26	2 251 229,09	Метод спутниковых геодезических измерений (определений)	—	металлический столб

1	2	3	4	5	6	7	8
564	502 982,17	2 251 247,81	502 982,17	2 251 247,81	Метод спутниковых геодезических измерений (определений)	—	Временный межевой знак
571	502 970,72	2 251 248,40	502 970,72	2 251 248,40			
570	502 962,50	2 251 249,00	502 962,50	2 251 249,00			
569	502 952,36	2 251 249,58	502 952,36	2 251 249,58			
568	502 944,44	2 251 250,20	502 944,44	2 251 250,20			
567	502 943,80	2 251 250,19	502 943,80	2 251 250,19			
566	502 916,98	2 251 250,97	502 916,98	2 251 250,97		0,10	Временный межевой знак
573	502 867,53	2 251 253,29	—	—			
574	502 867,00	2 251 235,27	—	—			
565	—	—	502 861,82	2 251 253,66		—	—
575	—	—	502 860,61	2 251 235,47			Временный межевой знак
576	502 923,96	2 251 232,17	502 923,96	2 251 232,17			
577	502 939,61	2 251 230,97	502 939,61	2 251 230,97			металлический столб
572	502 981,26	2 251 229,09	502 981,26	2 251 229,09			

2. Сведения о частях границ уточняемого земельного участка с кадастровым номером

23:29:0702003:61

:

Обозначение части границ		Горизонтальное проложение (S), м	Описание прохождения части границ	Сведения о согласовании местоположения границ (согласовано/спорное)
от т.	до т.			
1	2	3	4	5
572	564	18,74	—	согласовано
564	571	11,47		
571	570	8,24		

1	2	3	4	5
570	569	10,16	—	согласовано
569	568	7,94		
568	567	0,64		
567	566	26,83		
566	565	55,23		
565	575	18,23		
575	576	63,44		
576	577	15,70		
577	572	41,69		

**3. Сведения о характеристиках уточняемого земельного участка с кадастровым номером** 23:29:0702003:61 :

№ п/п	Наименование характеристики	Значение характеристики
1	2	3
1.	Адрес земельного участка	—
1.1.	Сведения о местоположении земельного участка (при отсутствии адреса) в структурированном в соответствии с федеральной информационной адресной системой виде	Российская Федерация, Краснодарский край, Тбилисский р-н, Песчаный х, Советская ул, д 23, кв 2
1.2.	Дополнительные сведения о местоположении земельного участка	—
2.	Площадь земельного участка $\pm$ величина погрешности определения (вычисления) площади ( $P \pm \Delta P$ ), м <sup>2</sup>	2 252 $\pm$
3.	Формула, примененная для вычисления предельной погрешности определения площади земельного участка, с подставленными значениями и итоговые (вычисленные) значения	
4.	Площадь земельного участка согласно сведениям Единого государственного реестра недвижимости (Ркад), м <sup>2</sup>	2 136,00
5.	Оценка расхождения Р и Ркад ( $P - P_{кад}$ ), м <sup>2</sup>	116
6.	Предельный минимальный и максимальный размеры земельного участка ( $P_{мин}$ и $P_{макс}$ ), м <sup>2</sup>	$P_{мин} = —$ $P_{макс} = —$
7.	Кадастровый или иной государственный учетный номер (инвентарный) здания, сооружения, объекта незавершенного строительства, расположенного на земельном участке	—
8.	Вид (виды) разрешенного использования	для организации приусадебного хозяйства
8.1.	Дополнительные сведения об использовании земельного участка	—

1	2				3		
9.	Сведения о земельных участках (землях общего пользования, территории общего пользования), посредством которых обеспечивается доступ				—		
10.	Иные сведения				—		
4. Пояснения к сведениям об уточняемом земельном участке с кадастровым номером					23:29:0702003:61 :		
1.	—						
1. Сведения о характерных точках границ уточняемого земельного участка с кадастровым номером					23:29:0702003:63 :		
Система координат МСК-23, зона 1					Зона № 1		
Обоз- начение харак- терных точек границ	Координаты, м				Метод определения координат	Формулы, примененные для расчета средней квадратической погрешности определения координат характерных точек границ (Mt), с подставленными в такие формулы значениями и итоговые (вычисленные) значения Mt, м	Описание закрепления точки
	содержатся в Едином государственном реестре недвижимости		определены в результате выполнения комплексных кадастровых работ				
	X	Y	X	Y			
1	2	3	4	5	6	7	8
580	502 979,30	2 251 180,50	502 979,30	2 251 180,50	Метод спутниковых геодезических измерений (определений)	—	Столб (деревянный, бетонный, кирпичный)
578	502 979,88	2 251 194,93	502 979,88	2 251 194,93			металлический столб
579	502 936,12	2 251 197,37	502 936,12	2 251 197,37			деревянный столб
581	502 936,27	2 251 198,83	502 936,27	2 251 198,83			
582	502 887,27	2 251 203,20	502 887,27	2 251 203,20			
412	—	—	502 886,59	2 251 192,02			—
411	502 886,21	2 251 185,72	502 886,21	2 251 185,72			Столб (деревянный, бетонный, кирпичный)
583	502 940,43	2 251 181,82	—	—			

1	2	3	4	5	6	7	8
584	—	—	502 935,45	2 251 182,18	Метод спутниковых геодезических измерений (определений)	—	Столб (деревянный, бетонный, кирпичный)
585	—	—	502 946,57	2 251 181,82			—
586	—	—	502 954,57	2 251 181,46			Столб (деревянный, бетонный, кирпичный)
587	502 957,95	2 251 181,19	502 957,95	2 251 181,19			
588	502 966,73	2 251 180,49	502 966,73	2 251 180,49			
580	502 979,30	2 251 180,50	502 979,30	2 251 180,50			

2. Сведения о частях границ уточняемого земельного участка с кадастровым номером
23:29:0702003:63
:

Обозначение части границ		Горизонтальное проложение (S), м	Описание прохождения части границ	Сведения о согласовании местоположения границ (согласовано/спорное)
от т.	до т.			
1	2	3	4	5
580	578	14,44	—	согласовано
578	579	43,83		
579	581	1,47		
581	582	49,19		
582	412	11,20		
412	411	6,31		
411	584	49,37		
584	585	11,13		
585	586	8,01		
586	587	3,39		
587	588	8,81		
588	580	12,57		

3. Сведения о характеристиках уточняемого земельного участка с кадастровым номером
23:29:0702003:63
:

№ п/п	Наименование характеристики	Значение характеристики
1	2	3



1	2	3
1.	Адрес земельного участка	—
1.1.	Сведения о местоположении земельного участка (при отсутствии адреса) в структурированном в соответствии с федеральной информационной адресной системой виде	352355, Российская Федерация, Краснодарский край, Тбилисский р-н, Песчаный х, Советская ул, д 27, кв 1
1.2.	Дополнительные сведения о местоположении земельного участка	—
2.	Площадь земельного участка $\pm$ величина погрешности определения (вычисления) площади ( $P \pm \Delta P$ ), м <sup>2</sup>	1 497 $\pm$
3.	Формула, примененная для вычисления предельной погрешности определения площади земельного участка, с подставленными значениями и итоговые (вычисленные) значения	
4.	Площадь земельного участка согласно сведениям Единого государственного реестра недвижимости (Ркад), м <sup>2</sup>	1 500,00
5.	Оценка расхождения Р и Ркад ( $P - P_{кад}$ ), м <sup>2</sup>	3
6.	Предельный минимальный и максимальный размеры земельного участка ( $P_{мин}$ и $P_{макс}$ ), м <sup>2</sup>	$P_{мин} =$ — $P_{макс} =$ —
7.	Кадастровый или иной государственный учетный номер (инвентарный) здания, сооружения, объекта незавершенного строительства, расположенного на земельном участке	—
8.	Вид (виды) разрешенного использования	Блокированная жилая застройка
8.1.	Дополнительные сведения об использовании земельного участка	—
9.	Сведения о земельных участках (землях общего пользования, территории общего пользования), посредством которых обеспечивается доступ	—
10.	Иные сведения	—
<b>4. Пояснения к сведениям об уточняемом земельном участке с кадастровым номером</b>		<b>23:29:0702003:63 :</b>
1.	—	

1. Сведения о характерных точках границ уточняемого земельного участка с кадастровым номером						23:29:0702003:690		:
Система координат				МСК-23, зона 1		Зона № 1		
Обоз- начение харак- терных точек границ	Координаты, м				Метод определения координат	Формулы, примененные для расчета средней квадратической погрешности определения координат характерных точек границ (Mt), с подставленными в такие формулы значениями и итоговые (вычисленные) значения Mt, м	Описание закрепления точки	
	содержатся в Едином государственном реестре недвижимости		определены в результате выполнения комплексных кадастровых работ					
	X	Y	X	Y				
1	2	3	4	5	6	7	8	
618	—	—	502 865,51	2 251 316,80	Метод спутниковых геодезических измерений (определений)	—	—	
73	—	—	502 869,08	2 251 350,03			Временный межевой знак	
425	—	—	502 808,18	2 251 356,28			—	
423	502 808,38	2 251 364,11	502 808,38	2 251 364,11			Временный межевой знак	
422	502 808,97	2 251 391,37	502 808,97	2 251 391,37				
619	502 761,61	2 251 393,23	502 761,61	2 251 393,23				металлический столб
620	502 759,45	2 251 326,51	—	—				деревянный столб
621	502 761,95	2 251 326,41	—	—			Закрепление отсутствует	
622	502 806,64	2 251 324,81	—	—				
623	502 865,70	2 251 319,99	—	—		0,10	—	
624	502 866,97	2 251 350,25	—	—				
424	502 808,21	2 251 356,42	—	—		—	Временный межевой знак	

1	2	3	4	5	6	7	8
625	—	—	502 759,47	2 251 322,99	Метод спутниковых геодезических измерений (определений)	—	—
626	—	—	502 770,18	2 251 322,53			
627	—	—	502 805,86	2 251 322,85			
618	—	—	502 865,51	2 251 316,80			

**2. Сведения о частях границ уточняемого земельного участка с кадастровым номером** 23:29:0702003:690 :

Обозначение части границ		Горизонтальное проложение (S), м	Описание прохождения части границ	Сведения о согласовании местоположения границ (согласовано/спорное)
от т.	до т.			
1	2	3	4	5
618	73	33,42	—	согласовано
73	425	61,22		
425	423	7,83		
423	422	27,27		
422	619	47,40		
619	625	70,27		
625	626	10,72		
626	627	35,68		
627	618	59,96		

**3. Сведения о характеристиках уточняемого земельного участка с кадастровым номером** 23:29:0702003:690 :

№ п/п	Наименование характеристики	Значение характеристики
1	2	3
1.	Адрес земельного участка	—
1.1.	Сведения о местоположении земельного участка (при отсутствии адреса) в структурированном в соответствии с федеральной информационной адресной системой виде	352355, Российская Федерация, Краснодарский край, Тбилисский р-н, Песчаный х, Горького ул
1.2.	Дополнительные сведения о местоположении земельного участка	—
2.	Площадь земельного участка ± величина погрешности определения (вычисления) площади ( $P \pm \Delta P$ ), м²	5 320 ±

1	2				3		
3.	Формула, примененная для вычисления предельной погрешности определения площади земельного участка, с подставленными значениями и итоговые (вычисленные) значения						
4.	Площадь земельного участка согласно сведениям Единого государственного реестра недвижимости (Ркад), м²				5 000,00		
5.	Оценка расхождения Р и Ркад (Р - Ркад), м²				320		
6.	Предельный минимальный и максимальный размеры земельного участка (Рмин и Рмакс), м²				Рмин = — Рмакс = —		
7.	Кадастровый или иной государственный учетный номер (инвентарный) здания, сооружения, объекта незавершенного строительства, расположенного на земельном участке				—		
8.	Вид (виды) разрешенного использования				Для ведения личного подсобного хозяйства (приусадебный земельный участок)		
8.1.	Дополнительные сведения об использовании земельного участка				—		
9.	Сведения о земельных участках (землях общего пользования, территории общего пользования), посредством которых обеспечивается доступ				—		
10.	Иные сведения				—		
4. Пояснения к сведениям об уточняемом земельном участке с кадастровым номером					23:29:0702003:690 :		
1.	—						
1. Сведения о характерных точках границ уточняемого земельного участка с кадастровым номером					23:29:0702003:692 :		
Система координат МСК-23, зона 1					Зона № 1		
Обозначение характерных точек границ	Координаты, м				Метод определения координат	Формулы, примененные для расчета средней квадратической погрешности определения координат характерных точек границ (Mt), с подставленными в такие формулы значениями и итоговые (вычисленные) значения Mt, м	Описание закрепления точки
	содержатся в Едином государственном реестре недвижимости		определены в результате выполнения комплексных кадастровых работ				
	X	Y	X	Y			
1	2	3	4	5	6	7	8
628	503 042,51	2 251 297,85	503 042,51	2 251 297,85	Метод спутниковых геодезических измерений (определений)	—	—

1	2	3	4	5	6	7	8
482	503 064,76	2 251 297,01	503 064,76	2 251 297,01	Метод спутниковых геодезических измерений (определений)	—	металлический столб
629	503 066,00	2 251 319,44	—	—		0,10	—
345	503 063,37	2 251 319,41	—	—			
344	503 057,44	2 251 320,10	—	—			
630	503 043,82	2 251 320,78	—	—			
350	—	—	503 065,44	2 251 309,34			
349	—	—	503 065,87	2 251 317,38			
631	—	—	503 043,68	2 251 318,11			
628	503 042,51	2 251 297,85	503 042,51	2 251 297,85			

2. Сведения о частях границ уточняемого земельного участка с кадастровым номером 23:29:0702003:692 :

Обозначение части границ		Горизонтальное проложение (S), м	Описание прохождения части границ	Сведения о согласовании местоположения границ (согласовано/спорное)
от т.	до т.			
1	2	3	4	5
628	482	22,27	—	согласовано
482	350	12,35		
350	349	8,05		
349	631	22,20		
631	628	20,29		

3. Сведения о характеристиках уточняемого земельного участка с кадастровым номером 23:29:0702003:692 :

№ п/п	Наименование характеристики	Значение характеристики
1	2	3

1	2	3
1.	Адрес земельного участка	—
1.1.	Сведения о местоположении земельного участка (при отсутствии адреса) в структурированном в соответствии с федеральной информационной адресной системой виде	Российская Федерация, Краснодарский край, Тбилисский р-н, Песчаный х, Советская ул, д 14А
1.2.	Дополнительные сведения о местоположении земельного участка	—
2.	Площадь земельного участка $\pm$ величина погрешности определения (вычисления) площади ( $P \pm \Delta P$ ), м <sup>2</sup>	452 $\pm$
3.	Формула, примененная для вычисления предельной погрешности определения площади земельного участка, с подставленными значениями и итоговые (вычисленные) значения	
4.	Площадь земельного участка согласно сведениям Единого государственного реестра недвижимости (Ркад), м <sup>2</sup>	506,00
5.	Оценка расхождения Р и Ркад ( $P - P_{кад}$ ), м <sup>2</sup>	54
6.	Предельный минимальный и максимальный размеры земельного участка ( $P_{мин}$ и $P_{макс}$ ), м <sup>2</sup>	$P_{мин} = \text{—}$ $P_{макс} = \text{—}$
7.	Кадастровый или иной государственный учетный номер (инвентарный) здания, сооружения, объекта незавершенного строительства, расположенного на земельном участке	—
8.	Вид (виды) разрешенного использования	Личное подсобное хозяйство
8.1.	Дополнительные сведения об использовании земельного участка	—
9.	Сведения о земельных участках (землях общего пользования, территории общего пользования), посредством которых обеспечивается доступ	—
10.	Иные сведения	—
<b>4. Пояснения к сведениям об уточняемом земельном участке с кадастровым номером</b>		<b>23:29:0702003:692 :</b>
1.	—	

1. Сведения о характерных точках границ уточняемого земельного участка с кадастровым номером					23:29:0702003:693			
Система координат		МСК-23, зона 1			Зона № 1			
Обоз- начение харак- терных точек границ	Координаты, м				Метод определения координат	Формулы, примененные для расчета средней квадратической погрешности определения координат характерных точек границ (Mt), с подставленными в такие формулы значениями и итоговые (вычисленные) значения Mt, м	Описание закрепления точки	
	содержатся в Едином государственном реестре недвижимости		определены в результате выполнения комплексных кадастровых работ					
	X	Y	X	Y				
1	2	3	4	5	6	7	8	
628	503 042,51	2 251 297,85	503 042,51	2 251 297,85	Метод спутниковых геодезических измерений (определений)	—	—	
630	503 043,82	2 251 320,78	—	—				
632	503 035,42	2 251 321,20	—	—				
633	503 012,22	2 251 322,69	—	—				
634	503 013,03	2 251 343,47	—	—				
635	503 005,30	2 251 343,50	—	—				
631	—	—	503 043,68	2 251 318,11		0,10		
636	—	—	503 014,54	2 251 319,74				
637	—	—	503 015,50	2 251 340,46				
638	—	—	503 005,20	2 251 340,64				
485	503 003,76	2 251 298,58	503 003,76	2 251 298,58				металлический столб
484	503 007,78	2 251 298,66	503 007,78	2 251 298,66				

1	2	3	4	5	6	7	8
639	—	—	503 020,88	2 251 298,54	Метод спутниковых геодезических измерений (определений)	—	—
483	503 025,29	2 251 298,50	503 025,29	2 251 298,50			кирпичная стена
628	503 042,51	2 251 297,85	503 042,51	2 251 297,85			—

**2. Сведения о частях границ уточняемого земельного участка с кадастровым номером** 23:29:0702003:693 :

Обозначение части границ		Горизонтальное проложение (S), м	Описание прохождения части границ	Сведения о согласовании местоположения границ (согласовано/спорное)
от т.	до т.			
1	2	3	4	5
628	631	20,29	—	согласовано
631	636	29,19		
636	637	20,74		
637	638	10,30		
638	485	42,08		
485	484	4,02		
484	639	13,10		
639	483	4,41		
483	628	17,23		

**3. Сведения о характеристиках уточняемого земельного участка с кадастровым номером** 23:29:0702003:693 :

№ п/п	Наименование характеристики	Значение характеристики
1	2	3
1.	Адрес земельного участка	—
1.1.	Сведения о местоположении земельного участка (при отсутствии адреса) в структурированном в соответствии с федеральной информационной адресной системой виде	352355, Российская Федерация, Краснодарский край, Тбилисский р-н, Песчаный х, Советская ул, д 14
1.2.	Дополнительные сведения о местоположении земельного участка	—
2.	Площадь земельного участка ± величина погрешности определения (вычисления) площади ( $P \pm \Delta P$ ), м²	1 021 ±
3.	Формула, примененная для вычисления предельной погрешности определения площади земельного участка, с подставленными значениями и итоговые (вычисленные) значения	



1	2	3
4.	Площадь земельного участка согласно сведениям Единого государственного реестра недвижимости (Ркад), м²	1 077,00
5.	Оценка расхождения Р и Ркад (Р - Ркад), м²	56
6.	Предельный минимальный и максимальный размеры земельного участка (Рмин и Рмакс), м²	Рмин = — Рмакс = —
7.	Кадастровый или иной государственный учетный номер (инвентарный) здания, сооружения, объекта незавершенного строительства, расположенного на земельном участке	—
8.	Вид (виды) разрешенного использования	Блокированная жилая застройка
8.1.	Дополнительные сведения об использовании земельного участка	—
9.	Сведения о земельных участках (землях общего пользования, территории общего пользования), посредством которых обеспечивается доступ	—
10.	Иные сведения	—

**4. Пояснения к сведениям об уточняемом земельном участке с кадастровым номером** 23:29:0702003:693 :

1.	—
----	---

**1. Сведения о характерных точках границ уточняемого земельного участка с кадастровым номером** 23:29:0702003:8 :  
Система координат МСК-23, зона 1 Зона № 1

Обоз- начение харак- терных точек границ	Координаты, м				Метод определения координат	Формулы, примененные для расчета средней квадратической погрешности определения координат характерных точек границ (Mt), с подставленными в такие формулы значениями и итоговые (вычисленные) значения Mt, м	Описание закрепления точки
	содержатся в Едином государственном реестре недвижимости		определены в результате выполнения комплексных кадастровых работ				
	X	Y	X	Y			
1	2	3	4	5	6	7	8
267	—	—	502 852,14	2 251 557,42	Метод спутниковых геодезических измерений (определений)	—	—
265	502 851,28	2 251 623,12	502 851,28	2 251 623,12			Временный межевой знак
264	502 850,95	2 251 657,04	502 850,95	2 251 657,04			

1	2	3	4	5	6	7	8
263	502 849,82	2 251 693,39	502 849,82	2 251 693,39	Метод спутниковых геодезических измерений (определений)	—	Временный межевой знак
239	502 815,80	2 251 693,29	502 815,80	2 251 693,29			
238	502 815,82	2 251 688,53	502 815,82	2 251 688,53			
237	502 815,27	2 251 688,54	502 815,27	2 251 688,54			
236	502 815,70	2 251 658,59	502 815,70	2 251 658,59			
235	502 821,09	2 251 558,59	502 821,09	2 251 558,59			
266	502 852,10	2 251 559,59	502 852,10	2 251 559,59			
234	—	—	502 821,09	2 251 558,37			—
267	—	—	502 852,14	2 251 557,42			

2. Сведения о частях границ уточняемого земельного участка с кадастровым номером
23:29:0702003:8
:

Обозначение части границ		Горизонтальное проложение (S), м	Описание прохождения части границ	Сведения о согласовании местоположения границ (согласовано/спорное)
от т.	до т.			
1	2	3	4	5
267	265	65,71	—	согласовано
265	264	33,92		
264	263	36,37		
263	239	34,02		
239	238	4,76		
238	237	0,55		
237	236	29,95		
236	235	100,15		
235	266	31,03		
266	234	31,03		
234	267	31,06		

<b>3. Сведения о характеристиках уточняемого земельного участка с кадастровым номером</b>		<b>23:29:0702003:8</b>	:
№ п/п	Наименование характеристики	Значение характеристики	
1	2	3	
1.	Адрес земельного участка	—	
1.1.	Сведения о местоположении земельного участка (при отсутствии адреса) в структурированном в соответствии с федеральной информационной адресной системой виде	Российская Федерация, Краснодарский край, Тбилисский р-н, Песчаный х, Красная ул, д. 13	
1.2.	Дополнительные сведения о местоположении земельного участка	—	
2.	Площадь земельного участка $\pm$ величина погрешности определения (вычисления) площади ( $P \pm \Delta P$ ), м <sup>2</sup>	4 538 $\pm$	
3.	Формула, примененная для вычисления предельной погрешности определения площади земельного участка, с подставленными значениями и итоговые (вычисленные) значения		
4.	Площадь земельного участка согласно сведениям Единого государственного реестра недвижимости (Ркад), м <sup>2</sup>	4 504,00	
5.	Оценка расхождения Р и Ркад ( $P - P_{кад}$ ), м <sup>2</sup>	34	
6.	Предельный минимальный и максимальный размеры земельного участка ( $P_{мин}$ и $P_{макс}$ ), м <sup>2</sup>	$P_{мин} =$ — $P_{макс} =$ —	
7.	Кадастровый или иной государственный учетный номер (инвентарный) здания, сооружения, объекта незавершенного строительства, расположенного на земельном участке	—	
8.	Вид (виды) разрешенного использования	Для ведения личного подсобного хозяйства	
8.1.	Дополнительные сведения об использовании земельного участка	—	
9.	Сведения о земельных участках (землях общего пользования, территории общего пользования), посредством которых обеспечивается доступ	—	
10.	Иные сведения	—	
<b>4. Пояснения к сведениям об уточняемом земельном участке с кадастровым номером</b>		<b>23:29:0702003:8</b>	:
1.	—		

1. Сведения о характерных точках границ уточняемого земельного участка с кадастровым номером						23:29:0702003:96		:
Система координат				МСК-23, зона 1		Зона № 1		
Обоз- начение харак- терных точек границ	Координаты, м				Метод определения координат	Формулы, примененные для расчета средней квадратической погрешности определения координат характерных точек границ (Mt), с подставленными в такие формулы значениями и итоговые (вычисленные) значения Mt, м	Описание закрепления точки	
	содержатся в Едином государственном реестре недвижимости		определены в результате выполнения комплексных кадастровых работ					
	X	Y	X	Y				
1	2	3	4	5	6	7	8	
707	502 489,72	2 251 445,56	502 489,72	2 251 445,56	Метод спутниковых геодезических измерений (определений)	—	деревянный столб	
708	—	—	502 490,01	2 251 451,88			—	
709	—	—	502 490,01	2 251 459,18			деревянный столб	
710	502 490,43	2 251 476,93	502 490,43	2 251 476,93				
711	502 492,44	2 251 514,65	502 492,44	2 251 514,65				
712	502 466,14	2 251 516,63	—	—				
106	502 448,81	2 251 517,90	—	—			металлический столб	
105	502 445,93	2 251 478,18	—	—				
104	502 443,54	2 251 447,71	—	—			—	
102	—	—	502 447,83	2 251 517,92				
101	—	—	502 445,29	2 251 479,32				
100	—	—	502 443,46	2 251 447,66				

1	2	3	4	5	6	7	8
707	502 489,72	2 251 445,56	502 489,72	2 251 445,56	Метод спутниковых геодезических измерений (определений)	—	деревянный столб

**2. Сведения о частях границ уточняемого земельного участка с кадастровым номером** 23:29:0702003:96 :

Обозначение части границ		Горизонтальное проложение (S), м	Описание прохождения части границ	Сведения о согласовании местоположения границ (согласовано/спорное)
от т.	до т.			
1	2	3	4	5
707	708	6,33	—	согласовано
708	709	7,30		
709	710	17,75		
710	711	37,77		
711	102	44,73		
102	101	38,68		
101	100	31,71		
100	707	46,31		

**3. Сведения о характеристиках уточняемого земельного участка с кадастровым номером** 23:29:0702003:96 :

№ п/п	Наименование характеристики	Значение характеристики
1	2	3
1.	Адрес земельного участка	—
1.1.	Сведения о местоположении земельного участка (при отсутствии адреса) в структурированном в соответствии с федеральной информационной адресной системой виде	Российская Федерация, Краснодарский край, Тбилисский р-н, Песчаный с/о, Песчаный х, Горького ул, д 4
1.2.	Дополнительные сведения о местоположении земельного участка	—
2.	Площадь земельного участка $\pm$ величина погрешности определения (вычисления) площади ( $P \pm \Delta P$ ), м <sup>2</sup>	3 163 $\pm$
3.	Формула, примененная для вычисления предельной погрешности определения площади земельного участка, с подставленными значениями и итоговые (вычисленные) значения	
4.	Площадь земельного участка согласно сведениям Единого государственного реестра недвижимости (Ркад), м <sup>2</sup>	3 117,00
5.	Оценка расхождения Р и Ркад ( $P - P_{кад}$ ), м <sup>2</sup>	46
6.	Предельный минимальный и максимальный размеры земельного участка ( $P_{мин}$ и $P_{макс}$ ), м <sup>2</sup>	$P_{мин} = —$ $P_{макс} = —$

1	2				3		
7.	Кадастровый или иной государственный учетный номер (инвентарный) здания, сооружения, объекта незавершенного строительства, расположенного на земельном участке				—		
8.	Вид (виды) разрешенного использования				Личное подсобное хозяйство		
8.1.	Дополнительные сведения об использовании земельного участка				—		
9.	Сведения о земельных участках (землях общего пользования, территории общего пользования), посредством которых обеспечивается доступ				—		
10.	Иные сведения				—		
4. Пояснения к сведениям об уточняемом земельном участке с кадастровым номером					23:29:0702003:96		
1.	—						
1. Сведения о характерных точках границ уточняемого земельного участка с кадастровым номером					23:29:0702003:147		
Система координат МСК-23, зона 1					Зона № 1		
Обоз- начение харак- терных точек границ	Координаты, м				Метод определения координат	Формулы, примененные для расчета средней квадратической погрешности определения координат характерных точек границ (Mt), с подставленными в такие формулы значениями и итоговые (вычисленные) значения Mt, м	Описание закрепления точки
	содержатся в Едином государственном реестре недвижимости		определены в результате выполнения комплексных кадастровых работ				
	X	Y	X	Y			
1	2	3	4	5	6	7	8
887	503 275,27	2 251 147,46	503 275,27	2 251 147,46	Метод спутниковых геодезических измерений (определений)	—	—
888	503 278,75	2 251 178,20	503 278,75	2 251 178,20			
889	503 269,68	2 251 178,28	503 269,68	2 251 178,28			
890	503 269,90	2 251 183,17	503 269,90	2 251 183,17			
891	503 268,46	2 251 183,26	—	—		0,10	
892	503 271,13	2 251 215,30	—	—			

1	2	3	4	5	6	7	8
893	503 248,03	2 251 216,30	—	—	Метод спутниковых геодезических измерений (определений)	0,10	—
894	503 245,50	2 251 167,29	—	—			
895	503 244,96	2 251 147,56	—	—			
896	503 259,49	2 251 146,92	—	—			
897	—	—	503 268,75	2 251 183,24		—	
898	—	—	503 271,13	2 251 215,18			
899	—	—	503 248,06	2 251 216,09			
900	—	—	503 245,50	2 251 167,46			
510	—	—	503 244,91	2 251 146,88			
509	—	—	503 260,62	2 251 146,79			
901	503 266,78	2 251 147,36	503 266,78	2 251 147,36			
887	503 275,27	2 251 147,46	503 275,27	2 251 147,46			

2. Сведения о частях границ уточняемого земельного участка с кадастровым номером
23:29:0702003:147
:

Обозначение части границ		Горизонтальное проложение (S), м	Описание прохождения части границ	Сведения о согласовании местоположения границ (согласовано/спорное)
от т.	до т.			
1	2	3	4	5
887	888	30,94	—	согласовано
888	889	9,07		
889	890	4,89		
890	897	1,15		
897	898	32,03		
898	899	23,09		
899	900	48,70		

1	2	3	4	5
900	510	20,59	—	согласовано
510	509	15,71		
509	901	6,19		
901	887	8,49		

**3. Сведения о характеристиках уточняемого земельного участка с кадастровым номером** 23:29:0702003:147 :

№ п/п	Наименование характеристики	Значение характеристики
1	2	3
1.	Адрес земельного участка	Российская Федерация, Краснодарский край, Тбилисский р-н, Песчаный х, Юбилейная ул, д. 19, Краснодарский край, р-н. Тбилисский, х. Песчаный, ул. Юбилейная, д. 19
1.1.	Сведения о местоположении земельного участка (при отсутствии адреса) в структурированном в соответствии с федеральной информационной адресной системой виде	—
1.2.	Дополнительные сведения о местоположении земельного участка	—
2.	Площадь земельного участка $\pm$ величина погрешности определения (вычисления) площади ( $P \pm \Delta P$ ), м <sup>2</sup>	1 841 $\pm$ 15,00
3.	Формула, примененная для вычисления предельной погрешности определения площади земельного участка, с подставленными значениями и итоговые (вычисленные) значения	$3,5*0,10*\sqrt{(1\ 841,00)} = 15$
4.	Площадь земельного участка согласно сведениям Единого государственного реестра недвижимости (Ркад), м <sup>2</sup>	1 834,00
5.	Оценка расхождения Р и Ркад ( $P - P_{кад}$ ), м <sup>2</sup>	7
6.	Предельный минимальный и максимальный размеры земельного участка (Рмин и Рмакс), м <sup>2</sup>	Рмин = — Рмакс = —
7.	Кадастровый или иной государственный учетный номер (инвентарный) здания, сооружения, объекта незавершенного строительства, расположенного на земельном участке	—
8.	Вид (виды) разрешенного использования	Для ведения личного подсобного хозяйства
8.1.	Дополнительные сведения об использовании земельного участка	—
9.	Сведения о земельных участках (землях общего пользования, территории общего пользования), посредством которых обеспечивается доступ	—
10.	Иные сведения	—

**4. Пояснения к сведениям об уточняемом земельном участке с кадастровым номером** 23:29:0702003:147 :



1.	—													
1. Сведения о характерных точках границ уточняемого земельного участка с кадастровым номером						23:29:0702003:1						:		
Система координат						МСК-23, зона 1						Зона №		1
Обоз- начение харак- терных точек границ	Координаты, м				Метод определения координат	Формулы, примененные для расчета средней квадратической погрешности определения координат характерных точек границ (Mt), с подставленными в такие формулы значениями и итоговые (вычисленные) значения Mt, м	Описание закрепления точки							
	содержатся в Едином государственном реестре недвижимости		определены в результате выполнения комплексных кадастровых работ											
	X	Y	X	Y										
1	2	3	4	5	6	7	8							
372	503 156,89	2 251 136,00	—	—	Метод спутниковых геодезических измерений (определений)	—	—							
902	503 158,83	2 251 160,73	—	—										
903	503 162,81	2 251 218,22	—	—										
904	503 142,27	2 251 219,20	—	—										
905	503 140,25	2 251 171,64	—	—										
906	503 138,67	2 251 137,38	—	—										
18	—	—	503 161,75	2 251 136,99										
17	—	—	503 163,15	2 251 161,56										
16	—	—	503 167,64	2 251 218,97										
907	—	—	503 145,96	2 251 220,00										
908	—	—	503 146,12	2 251 198,96										

1	2	3	4	5	6	7	8
466	—	—	503 145,16	2 251 137,45	Метод спутниковых геодезических измерений (определений)	—	—
372	503 156,89	2 251 136,00	—	—			

**2. Сведения о частях границ уточняемого земельного участка с кадастровым номером** 23:29:0702003:1 :

Обозначение части границ		Горизонтальное проложение (S), м	Описание прохождения части границ	Сведения о согласовании местоположения границ (согласовано/спорное)
от т.	до т.			
1	2	3	4	5
18	17	24,61	—	согласовано
17	16	57,59		
16	907	21,70		
907	908	21,04		
908	466	61,52		
466	18	16,60		

**3. Сведения о характеристиках уточняемого земельного участка с кадастровым номером** 23:29:0702003:1 :

№ п/п	Наименование характеристики	Значение характеристики
1	2	3
1.	Адрес земельного участка	Российская Федерация, Краснодарский край, Тбилисский р-н, Песчаный с/о, Песчаный х, Юбилейная ул, д. 9, Краснодарский край, р-н. Тбилисский, с/о. Песчаный, х. Песчаный, ул. Юбилейная, д. 9
1.1.	Сведения о местоположении земельного участка (при отсутствии адреса) в структурированном в соответствии с федеральной информационной адресной системой виде	—
1.2.	Дополнительные сведения о местоположении земельного участка	—
2.	Площадь земельного участка $\pm$ величина погрешности определения (вычисления) площади ( $P \pm \Delta P$ ), м <sup>2</sup>	$1\,547 \pm 14,00$
3.	Формула, примененная для вычисления предельной погрешности определения площади земельного участка, с подставленными значениями и итоговые (вычисленные) значения	$3,5*0,10*\sqrt{(1\,547,00)} = 14$
4.	Площадь земельного участка согласно сведениям Единого государственного реестра недвижимости (Ркад), м <sup>2</sup>	1 599,00
5.	Оценка расхождения Р и Ркад ( $P - P_{кад}$ ), м <sup>2</sup>	52

1	2				3		
6.	Предельный минимальный и максимальный размеры земельного участка (Рмин и Рмакс), м²				Рмин = — Рмакс = —		
7.	Кадастровый или иной государственный учетный номер (инвентарный) здания, сооружения, объекта незавершенного строительства, расположенного на земельном участке				—		
8.	Вид (виды) разрешенного использования				Для ведения личного подсобного хозяйства		
8.1.	Дополнительные сведения об использовании земельного участка				—		
9.	Сведения о земельных участках (землях общего пользования, территории общего пользования), посредством которых обеспечивается доступ				—		
10.	Иные сведения				—		
4. Пояснения к сведениям об уточняемом земельном участке с кадастровым номером 23:29:0702003:1 :							
1.	—						
1. Сведения о характерных точках границ уточняемого земельного участка с кадастровым номером 23:29:0702003:145 :							
Система координат МСК-23, зона 1 Зона № 1							
Обоз- начение харак- терных точек границ	Координаты, м				Метод определения координат	Формулы, примененные для расчета средней квадратической погрешности определения координат характерных точек границ (Mt), с подставленными в такие формулы значениями и итоговые (вычисленные) значения Mt, м	Описание закрепления точки
	содержатся в Едином государственном реестре недвижимости		определены в результате выполнения комплексных кадастровых работ				
	X	Y	X	Y			
1	2	3	4	5	6	7	8
909	503 121,33	2 251 138,90	—	—	Метод спутниковых геодезических измерений (определений)	0,10	—
910	503 123,55	2 251 172,88	—	—			
911	503 125,65	2 251 220,87	—	—			
912	503 103,76	2 251 221,64	—	—			
913	503 101,70	2 251 173,35	—	—			

1	2	3	4	5	6	7	8
914	503 098,26	2 251 140,34	—	—	Метод спутниковых геодезических измерений (определений)	0,10	—
915	—	—	503 121,89	2 251 138,48			
916	—	—	503 123,64	2 251 172,88			
917	—	—	503 124,79	2 251 185,23			
918	—	—	503 125,73	2 251 220,85			
919	—	—	503 103,58	2 251 221,59			
920	—	—	503 101,51	2 251 167,03			
921	—	—	503 100,79	2 251 139,82			
909	503 121,33	2 251 138,90	—	—		0,10	

2. Сведения о частях границ уточняемого земельного участка с кадастровым номером
23:29:0702003:145
:

Обозначение части границ		Горизонтальное проложение (S), м	Описание прохождения части границ	Сведения о согласовании местоположения границ (согласовано/спорное)
от т.	до т.			
1	2	3	4	5
915	916	34,44	—	согласовано
916	917	12,40		
917	918	35,63		
918	919	22,16		
919	920	54,60		
920	921	27,22		
921	915	21,14		

3. Сведения о характеристиках уточняемого земельного участка с кадастровым номером
23:29:0702003:145
:

№ п/п	Наименование характеристики	Значение характеристики
1	2	3

1	2	3
1.	Адрес земельного участка	Российская Федерация, Краснодарский край, Тбилисский р-н, Песчаный с/о, Песчаный х, Юбилейная ул, д. 5, Краснодарский край, р-н. Тбилисский, с/о. Песчаный, х. Песчаный, ул. Юбилейная, д. 5
1.1.	Сведения о местоположении земельного участка (при отсутствии адреса) в структурированном в соответствии с федеральной информационной адресной системой виде	—
1.2.	Дополнительные сведения о местоположении земельного участка	—
2.	Площадь земельного участка $\pm$ величина погрешности определения (вычисления) площади ( $P \pm \Delta P$ ), м <sup>2</sup>	1 807 $\pm$ 15,00
3.	Формула, примененная для вычисления предельной погрешности определения площади земельного участка, с подставленными значениями и итоговые (вычисленные) значения	$3,5 \cdot 0,10 \cdot \sqrt{(1\,807,00)} = 15$
4.	Площадь земельного участка согласно сведениям Единого государственного реестра недвижимости (Ркад), м <sup>2</sup>	1 809,00
5.	Оценка расхождения Р и Ркад ( $P - P_{\text{кад}}$ ), м <sup>2</sup>	2
6.	Предельный минимальный и максимальный размеры земельного участка ( $P_{\text{мин}}$ и $P_{\text{макс}}$ ), м <sup>2</sup>	$P_{\text{мин}} = \text{—}$ $P_{\text{макс}} = \text{—}$
7.	Кадастровый или иной государственный учетный номер (инвентарный) здания, сооружения, объекта незавершенного строительства, расположенного на земельном участке	—
8.	Вид (виды) разрешенного использования	Для ведения личного подсобного хозяйства
8.1.	Дополнительные сведения об использовании земельного участка	—
9.	Сведения о земельных участках (землях общего пользования, территории общего пользования), посредством которых обеспечивается доступ	—
10.	Иные сведения	—
<b>4. Пояснения к сведениям об уточняемом земельном участке с кадастровым номером</b>		<b>23:29:0702003:145 :</b>
1.	—	

1. Сведения о характерных точках границ уточняемого земельного участка с кадастровым номером						23:29:0702003:48		:
Система координат				МСК-23, зона 1		Зона №1		
Обоз- начение харак- терных точек границ	Координаты, м				Метод определения координат	Формулы, примененные для расчета средней квадратической погрешности определения координат характерных точек границ (Mt), с подставленными в такие формулы значениями и итоговые (вычисленные) значения Mt, м	Описание закрепления точки	
	содержатся в Едином государственном реестре недвижимости		определены в результате выполнения комплексных кадастровых работ					
	X	Y	X	Y				
1	2	3	4	5	6	7	8	
498	—	—	503 059,84	2 251 202,20	Метод спутниковых геодезических измерений (определений)	—	—	
922	—	—	503 060,57	2 251 222,96				
923	503 001,11	2 251 225,21	503 001,11	2 251 225,21				
924	503 000,34	2 251 210,97	—	—		0,10		
925	503 000,23	2 251 206,92	—	—				
500	502 999,97	2 251 205,51	—	—		—		
502	—	—	503 000,05	2 251 205,66				
499	503 030,54	2 251 203,56	503 030,54	2 251 203,56				
507	503 060,01	2 251 202,10	—	—				
926	503 060,70	2 251 222,98	—	—				
498	—	—	503 059,84	2 251 202,20				

2. Сведения о частях границ уточняемого земельного участка с кадастровым номером				23:29:0702003:48		:
Обозначение части границ		Горизонтальное проложение (S), м	Описание прохождения части границ	Сведения о согласовании местоположения границ (согласовано/спорное)		
от т.	до т.					
1	2	3	4	5		
498	922	20,77	—	согласовано		
922	923	59,50				
923	502	19,58				
502	499	30,56				
499	498	29,33				
3. Сведения о характеристиках уточняемого земельного участка с кадастровым номером				23:29:0702003:48		:
№ п/п	Наименование характеристики		Значение характеристики			
1	2		3			
1.	Адрес земельного участка		Российская Федерация, Краснодарский край, Тбилисский р-н, Песчаный с/о, Песчаный х, Советская ул, д. 22, Краснодарский край, р-н. Тбилисский, с/о. Песчаный, х. Песчаный, ул. Советская, д. 22			
1.1.	Сведения о местоположении земельного участка (при отсутствии адреса) в структурированном в соответствии с федеральной информационной адресной системой виде		—			
1.2.	Дополнительные сведения о местоположении земельного участка		—			
2.	Площадь земельного участка ± величина погрешности определения (вычисления) площади (Р ± ΔР), м²		1 214 ± 12,00			
3.	Формула, примененная для вычисления предельной погрешности определения площади земельного участка, с подставленными значениями и итоговые (вычисленные) значения		3,5*0,10*√(1 214,00) = 12			
4.	Площадь земельного участка согласно сведениям Единого государственного реестра недвижимости (Ркад), м²		1 222,00			
5.	Оценка расхождения Р и Ркад (Р - Ркад), м²		8			
6.	Предельный минимальный и максимальный размеры земельного участка (Рмин и Рмакс), м²		Рмин = — Рмакс = —			
7.	Кадастровый или иной государственный учетный номер (инвентарный) здания, сооружения, объекта незавершенного строительства, расположенного на земельном участке		—			
8.	Вид (виды) разрешенного использования		Для ведения личного подсобного хозяйства			
8.1.	Дополнительные сведения об использовании земельного участка		—			

1	2				3		
9.	Сведения о земельных участках (землях общего пользования, территории общего пользования), посредством которых обеспечивается доступ				—		
10.	Иные сведения				—		
4. Пояснения к сведениям об уточняемом земельном участке с кадастровым номером					23:29:0702003:48		
1.	—						
1. Сведения о характерных точках границ уточняемого земельного участка с кадастровым номером					23:29:0702003:99		
Система координат					МСК-23, зона 1		
					Зона № 1		
Обоз- начение харак- терных точек границ	Координаты, м				Метод определения координат	Формулы, примененные для расчета средней квадратической погрешности определения координат характерных точек границ (Mt), с подставленными в такие формулы значениями и итоговые (вычисленные) значения Mt, м	Описание закрепления точки
	содержатся в Едином государственном реестре недвижимости		определены в результате выполнения комплексных кадастровых работ				
	X	Y	X	Y			
1	2	3	4	5	6	7	8
625	—	—	502 759,47	2 251 322,99	Метод спутниковых геодезических измерений (определений)	—	—
619	502 761,61	2 251 393,23	502 761,61	2 251 393,23			металлический столб
939	502 727,27	2 251 395,22	502 727,27	2 251 395,22			
940	502 726,61	2 251 381,69	502 726,61	2 251 381,69		деревянный столб	
941	502 716,73	2 251 382,26	502 716,73	2 251 382,26			
942	502 714,87	2 251 328,29	—	—		0,10	кирпичный столб
620	502 759,45	2 251 326,51	—	—		—	деревянный столб
943	—	—	502 714,91	2 251 324,95			—



1	2	3	4	5	6	7	8
625	—	—	502 759,47	2 251 322,99	Метод спутниковых геодезических измерений (определений)	—	—

**2. Сведения о частях границ уточняемого земельного участка с кадастровым номером** 23:29:0702003:99 :

Обозначение части границ		Горизонтальное проложение (S), м	Описание прохождения части границ	Сведения о согласовании местоположения границ (согласовано/спорное)
от т.	до т.			
1	2	3	4	5
625	619	70,27	—	согласовано
619	939	34,40		
939	940	13,55		
940	941	9,90		
941	943	57,34		
943	625	44,60		

**3. Сведения о характеристиках уточняемого земельного участка с кадастровым номером** 23:29:0702003:99 :

№ п/п	Наименование характеристики	Значение характеристики
1	2	3
1.	Адрес земельного участка	Российская Федерация, Краснодарский край, Тбилисский р-н, Песчаный х, Горького ул, д 7, Краснодарский край, р-н Тбилисский, с/о Песчаный, х. Песчаный, ул. Горького, д. 7
1.1.	Сведения о местоположении земельного участка (при отсутствии адреса) в структурированном в соответствии с федеральной информационной адресной системой виде	—
1.2.	Дополнительные сведения о местоположении земельного участка	—
2.	Площадь земельного участка ± величина погрешности определения (вычисления) площади ( $P \pm \Delta P$ ), м²	$3\,009 \pm 19,00$
3.	Формула, примененная для вычисления предельной погрешности определения площади земельного участка, с подставленными значениями и итоговые (вычисленные) значения	$3,5 * 0,10 * \sqrt{(3\,009,00)} = 19$
4.	Площадь земельного участка согласно сведениям Единого государственного реестра недвижимости (Ркад), м²	2 856,00
5.	Оценка расхождения Р и Ркад ( $P - P_{кад}$ ), м²	153
6.	Предельный минимальный и максимальный размеры земельного участка (Рмин и Рмакс), м²	Рмин = — Рмакс = —

1	2				3		
7.	Кадастровый или иной государственный учетный номер (инвентарный) здания, сооружения, объекта незавершенного строительства, расположенного на земельном участке				—		
8.	Вид (виды) разрешенного использования				Для организации приусадебного хозяйства		
8.1.	Дополнительные сведения об использовании земельного участка				—		
9.	Сведения о земельных участках (землях общего пользования, территории общего пользования), посредством которых обеспечивается доступ				—		
10.	Иные сведения				—		
4. Пояснения к сведениям об уточняемом земельном участке с кадастровым номером					23:29:0702003:99 :		
1.	—						
1. Сведения о характерных точках границ уточняемого земельного участка с кадастровым номером					23:29:0702003:53 :		
Система координат МСК-23, зона 1					Зона № 1		
Обоз- начение харак- терных точек границ	Координаты, м				Метод определения координат	Формулы, примененные для расчета средней квадратической погрешности определения координат характерных точек границ (Mt), с подставленными в такие формулы значениями и итоговые (вычисленные) значения Mt, м	Описание закрепления точки
	содержатся в Едином государственном реестре недвижимости		определены в результате выполнения комплексных кадастровых работ				
	X	Y	X	Y			
1	2	3	4	5	6	7	8
944	—	—	502 985,55	2 251 351,81	Метод спутниковых геодезических измерений (определений)	—	—
945	502 985,51	2 251 351,58	—	—			Временный межевой знак
946	502 986,92	2 251 388,58	502 986,92	2 251 388,58			
293	502 964,83	2 251 389,33	—	—			
292	502 964,64	2 251 355,30	—	—			
947	502 964,56	2 251 352,30	—	—			

1	2	3	4	5	6	7	8
289	—	—	502 964,31	2 251 389,39	Метод спутниковых геодезических измерений (определений)	—	—
288	—	—	502 964,74	2 251 355,32			
287	—	—	502 964,66	2 251 352,33			
944	—	—	502 985,55	2 251 351,81			

**2. Сведения о частях границ уточняемого земельного участка с кадастровым номером** 23:29:0702003:53 :

Обозначение части границ		Горизонтальное проложение (S), м	Описание прохождения части границ	Сведения о согласовании местоположения границ (согласовано/спорное)
от т.	до т.			
1	2	3	4	5
944	946	36,80	—	согласовано
946	289	22,62		
289	288	34,07		
288	287	2,99		
287	944	20,90		

**3. Сведения о характеристиках уточняемого земельного участка с кадастровым номером** 23:29:0702003:53 :

№ п/п	Наименование характеристики	Значение характеристики
1	2	3
1.	Адрес земельного участка	Российская Федерация, Краснодарский край, Тбилисский р-н, Песчаный с/о, Песчаный х, Советская ул, д. 7, Краснодарский край, р-н. Тбилисский, с/о. Песчаный, х. Песчаный, ул. Советская, д. 7
1.1.	Сведения о местоположении земельного участка (при отсутствии адреса) в структурированном в соответствии с федеральной информационной адресной системой виде	—
1.2.	Дополнительные сведения о местоположении земельного участка	—
2.	Площадь земельного участка ± величина погрешности определения (вычисления) площади ( $P \pm \Delta P$ ), м²	$801 \pm 10,00$
3.	Формула, примененная для вычисления предельной погрешности определения площади земельного участка, с подставленными значениями и итоговые (вычисленные) значения	$3,5*0,10*\sqrt{(801,00)} = 10$

1	2	3
4.	Площадь земельного участка согласно сведениям Единого государственного реестра недвижимости (Ркад), м²	796,00
5.	Оценка расхождения Р и Ркад (Р - Ркад), м²	5
6.	Предельный минимальный и максимальный размеры земельного участка (Рмин и Рмакс), м²	Рмин = — Рмакс = —
7.	Кадастровый или иной государственный учетный номер (инвентарный) здания, сооружения, объекта незавершенного строительства, расположенного на земельном участке	—
8.	Вид (виды) разрешенного использования	ЛПХ
8.1.	Дополнительные сведения об использовании земельного участка	—
9.	Сведения о земельных участках (землях общего пользования, территории общего пользования), посредством которых обеспечивается доступ	—
10.	Иные сведения	—

4. Пояснения к сведениям об уточняемом земельном участке с кадастровым номером 23:29:0702003:53 :

1.	—
----	---

1. Сведения о характерных точках границ уточняемого земельного участка с кадастровым номером 23:29:0702003:702 :  
Система координат МСК-23, зона 1 Зона № 1

Обоз- начение харак- терных точек границ	Координаты, м				Метод определения координат	Формулы, примененные для расчета средней квадратической погрешности определения координат характерных точек границ (Mt), с подставленными в такие формулы значениями и итоговые (вычисленные) значения Mt, м	Описание закрепления точки
	содержатся в Едином государственном реестре недвижимости		определены в результате выполнения комплексных кадастровых работ				
	X	Y	X	Y			
1	2	3	4	5	6	7	8
948	—	—	502 978,35	2 251 162,00	Метод спутниковых геодезических измерений (определений)	—	—
580	502 979,30	2 251 180,50	502 979,30	2 251 180,50			Столб (деревянный, бетонный, кирпичный)
588	502 966,73	2 251 180,49	—	—			

1	2	3	4	5	6	7	8
949	—	—	502 966,68	2 251 180,49	Метод спутниковых геодезических измерений (определений)	—	—
587	502 957,95	2 251 181,19	502 957,95	2 251 181,19			Столб (деревянный, бетонный, кирпичный)
583	502 940,43	2 251 181,82	—	—			
586	—	—	502 954,57	2 251 181,46			—
585	—	—	502 946,57	2 251 181,82			
584	502 935,45	2 251 182,18	502 935,45	2 251 182,18		0,10	Столб (деревянный, бетонный, кирпичный)
950	502 934,65	2 251 162,13	—	—			
951	502 949,63	2 251 161,34	—	—			
952	502 978,35	2 251 160,76	—	—		—	—
406	—	—	502 934,65	2 251 162,04			
405	—	—	502 942,63	2 251 162,95			
404	—	—	502 969,79	2 251 162,35			
948	—	—	502 978,35	2 251 162,00			

2. Сведения о частях границ уточняемого земельного участка с кадастровым номером
23:29:0702003:702
:

Обозначение части границ		Горизонтальное проложение (S), м	Описание прохождения части границ	Сведения о согласовании местоположения границ (согласовано/спорное)
от т.	до т.			
1	2	3	4	5
948	580	18,52	—	согласовано
580	949	12,62		
949	587	8,76		
587	586	3,39		
586	585	8,01		

1	2	3	4	5
585	584	11,13	—	согласовано
584	406	20,16		
406	405	8,03		
405	404	27,17		
404	948	8,57		

**3. Сведения о характеристиках уточняемого земельного участка с кадастровым номером** 23:29:0702003:702 :

№ п/п	Наименование характеристики	Значение характеристики
1	2	3
1.	Адрес земельного участка	352355, Российская Федерация, Краснодарский край, Тбилисский р-н, Песчаный х, Советская ул, д 29, Российская Федерация, Краснодарский край, Тбилисский район, х. Песчаный, ул. Советская, 29
1.1.	Сведения о местоположении земельного участка (при отсутствии адреса) в структурированном в соответствии с федеральной информационной адресной системой виде	—
1.2.	Дополнительные сведения о местоположении земельного участка	—
2.	Площадь земельного участка $\pm$ величина погрешности определения (вычисления) площади ( $P \pm \Delta P$ ), м <sup>2</sup>	$819 \pm 10,00$
3.	Формула, примененная для вычисления предельной погрешности определения площади земельного участка, с подставленными значениями и итоговые (вычисленные) значения	$3,5*0,10*\sqrt{(819,00)} = 10$
4.	Площадь земельного участка согласно сведениям Единого государственного реестра недвижимости (Ркад), м <sup>2</sup>	870,00
5.	Оценка расхождения Р и Ркад ( $P - P_{кад}$ ), м <sup>2</sup>	51
6.	Предельный минимальный и максимальный размеры земельного участка ( $P_{мин}$ и $P_{макс}$ ), м <sup>2</sup>	$P_{мин} = —$ $P_{макс} = —$
7.	Кадастровый или иной государственный учетный номер (инвентарный) здания, сооружения, объекта незавершенного строительства, расположенного на земельном участке	—
8.	Вид (виды) разрешенного использования	Блокированная жилая застройка
8.1.	Дополнительные сведения об использовании земельного участка	—
9.	Сведения о земельных участках (землях общего пользования, территории общего пользования), посредством которых обеспечивается доступ	—

1	2				3				
10.	Иные сведения				—				
4. Пояснения к сведениям об уточняемом земельном участке с кадастровым номером					23:29:0702003:702			:	
1.	—								
1. Сведения о характерных точках границ уточняемого земельного участка с кадастровым номером					23:29:0702003:703				:
Система координат					МСК-23, зона 1				Зона № 1
Обозначение характерных точек границ	Координаты, м				Метод определения координат	Формулы, примененные для расчета средней квадратической погрешности определения координат характерных точек границ (Mt), с подставленными в такие формулы значениями и итоговые (вычисленные) значения Mt, м	Описание закрепления точки		
	содержатся в Едином государственном реестре недвижимости		определены в результате выполнения комплексных кадастровых работ						
	X	Y	X	Y					
1	2	3	4	5	6	7	8		
406	—	—	502 934,65	2 251 162,04	Метод спутниковых геодезических измерений (определений)	—	—		
584	502 935,45	2 251 182,18	502 935,45	2 251 182,18			0,10	Столб (деревянный, бетонный, кирпичный)	
411	502 886,21	2 251 185,72	502 886,21	2 251 185,72					
953	502 884,91	2 251 164,27	—	—					
950	502 934,65	2 251 162,13	—	—					
410	—	—	502 884,28	2 251 164,37					
407	—	—	502 927,45	2 251 162,45		—	—		
406	—	—	502 934,65	2 251 162,04					
2. Сведения о частях границ уточняемого земельного участка с кадастровым номером					23:29:0702003:703				:
Обозначение части границ		Горизонтальное проложение (S), м	Описание прохождения части границ		Сведения о согласовании местоположения границ (согласовано/спорное)				
от т.	до т.								
1	2	3	4		5				

1	2	3	4	5
406	584	20,16	—	согласовано
584	411	49,37		
411	410	21,44		
410	407	43,21		
407	406	7,21		

**3. Сведения о характеристиках уточняемого земельного участка с кадастровым номером** 23:29:0702003:703 :

№ п/п	Наименование характеристики	Значение характеристики
1	2	3
1.	Адрес земельного участка	352355, Российская Федерация, Краснодарский край, Тбилисский р-н, Песчаный х, Советская ул, д 29А, Российская Федерация, Краснодарский край, Тбилисский район, х. Песчаный, ул. Советская, 29А
1.1.	Сведения о местоположении земельного участка (при отсутствии адреса) в структурированном в соответствии с федеральной информационной адресной системой виде	—
1.2.	Дополнительные сведения о местоположении земельного участка	—
2.	Площадь земельного участка $\pm$ величина погрешности определения (вычисления) площади ( $P \pm \Delta P$ ), м <sup>2</sup>	1 035 $\pm$ 11,00
3.	Формула, примененная для вычисления предельной погрешности определения площади земельного участка, с подставленными значениями и итоговые (вычисленные) значения	$3,5*0,10*\sqrt{(1\ 035,00)} = 11$
4.	Площадь земельного участка согласно сведениям Единого государственного реестра недвижимости (Ркад), м <sup>2</sup>	1 030,00
5.	Оценка расхождения Р и Ркад ( $P - P_{кад}$ ), м <sup>2</sup>	5
6.	Предельный минимальный и максимальный размеры земельного участка ( $P_{мин}$ и $P_{макс}$ ), м <sup>2</sup>	$P_{мин} = —$ $P_{макс} = —$
7.	Кадастровый или иной государственный учетный номер (инвентарный) здания, сооружения, объекта незавершенного строительства, расположенного на земельном участке	—
8.	Вид (виды) разрешенного использования	личное подсобное хозяйство
8.1.	Дополнительные сведения об использовании земельного участка	—
9.	Сведения о земельных участках (землях общего пользования, территории общего пользования), посредством которых обеспечивается доступ	—



1	2				3				
10.	Иные сведения				—				
4. Пояснения к сведениям об уточняемом земельном участке с кадастровым номером					23:29:0702003:703			:	
1.	—								
1. Сведения о характерных точках границ уточняемого земельного участка с кадастровым номером					23:29:0702003:83				:
Система координат					МСК-23, зона 1				Зона № 1
Обоз- начение харак- терных точек границ	Координаты, м				Метод определения координат	Формулы, примененные для расчета средней квадратической погрешности определения координат характерных точек границ (Mt), с подставленными в такие формулы значениями и итоговые (вычисленные) значения Mt, м	Описание закрепления точки		
	содержатся в Едином государственном реестре недвижимости		определены в результате выполнения комплексных кадастровых работ						
	X	Y	X	Y					
1	2	3	4	5	6	7	8		
675	—	—	502 667,22	2 251 173,22	Метод спутниковых геодезических измерений (определений)	—	—		
954	—	—	502 667,98	2 251 198,56					
955	—	—	502 645,58	2 251 200,22					
956	—	—	502 644,00	2 251 201,17					
957	—	—	502 635,15	2 251 201,96					
958	502 632,88	2 251 202,94	502 632,88	2 251 202,94					
959	502 608,51	2 251 202,43	—	—					
960	—	—	502 611,84	2 251 203,59					
961	502 536,43	2 251 206,99	502 536,43	2 251 206,99					
962	502 537,11	2 251 178,90	—	—		0,10			

1	2	3	4	5	6	7	8
963	502 622,40	2 251 175,17	—	—	Метод спутниковых геодезических измерений (определений)	0,10	—
964	502 638,89	2 251 174,96	—	—			
965	502 667,28	2 251 173,30	—	—			
966	502 668,12	2 251 198,54	—	—			
967	502 635,24	2 251 202,34	—	—			
968	—	—	502 537,01	2 251 177,91			
678	—	—	502 542,06	2 251 177,79			
677	—	—	502 607,41	2 251 176,19			
676	—	—	502 638,80	2 251 175,03			
675	—	—	502 667,22	2 251 173,22			

2. Сведения о частях границ уточняемого земельного участка с кадастровым номером
23:29:0702003:83
:

Обозначение части границ		Горизонтальное проложение (S), м	Описание прохождения части границ	Сведения о согласовании местоположения границ (согласовано/спорное)
от т.	до т.			
1	2	3	4	5
675	954	25,35	—	согласовано
954	955	22,46		
955	956	1,84		
956	957	8,89		
957	958	2,47		
958	960	21,05		
960	961	75,49		
961	968	29,09		
968	678	5,05		
678	677	65,37		

1	2	3	4	5
677	676	31,41	—	согласовано
676	675	28,48		

**3. Сведения о характеристиках уточняемого земельного участка с кадастровым номером** 23:29:0702003:83 :

№ п/п	Наименование характеристики	Значение характеристики
1	2	3
1.	Адрес земельного участка	Российская Федерация, Краснодарский край, Тбилисский р-н, Песчаный с/о, Песчаный х, Октябрьская ул, д. 35 А, Краснодарский край, р-н. Тбилисский, с/о. Песчаный, х. Песчаный, ул. Октябрьская, д. 35 А
1.1.	Сведения о местоположении земельного участка (при отсутствии адреса) в структурированном в соответствии с федеральной информационной адресной системой виде	—
1.2.	Дополнительные сведения о местоположении земельного участка	—
2.	Площадь земельного участка ± величина погрешности определения (вычисления) площади ( $P \pm \Delta P$ ), м²	$3\ 606 \pm 21,00$
3.	Формула, примененная для вычисления предельной погрешности определения площади земельного участка, с подставленными значениями и итоговые (вычисленные) значения	$3,5*0,10*\sqrt{(3\ 606,00)} = 21$
4.	Площадь земельного участка согласно сведениям Единого государственного реестра недвижимости (Ркад), м²	3 547,00
5.	Оценка расхождения Р и Ркад ( $P - P_{кад}$ ), м²	59
6.	Предельный минимальный и максимальный размеры земельного участка ( $P_{мин}$ и $P_{макс}$ ), м²	$P_{мин} = —$ $P_{макс} = —$
7.	Кадастровый или иной государственный учетный номер (инвентарный) здания, сооружения, объекта незавершенного строительства, расположенного на земельном участке	—
8.	Вид (виды) разрешенного использования	Для ведения личного подсобного хозяйства
8.1.	Дополнительные сведения об использовании земельного участка	—
9.	Сведения о земельных участках (землях общего пользования, территории общего пользования), посредством которых обеспечивается доступ	—
10.	Иные сведения	—

**4. Пояснения к сведениям об уточняемом земельном участке с кадастровым номером** 23:29:0702003:83 :

1.	—
----	---

1. Сведения о характерных точках границ уточняемого земельного участка с кадастровым номером						23:29:0702003:7		:
Система координат				МСК-23, зона 1		Зона № 1		
Обоз- начение харак- терных точек границ	Координаты, м				Метод определения координат	Формулы, примененные для расчета средней квадратической погрешности определения координат характерных точек границ (Mt), с подставленными в такие формулы значениями и итоговые (вычисленные) значения Mt, м	Описание закрепления точки	
	содержатся в Едином государственном реестре недвижимости		определены в результате выполнения комплексных кадастровых работ					
	X	Y	X	Y				
1	2	3	4	5	6	7	8	
972	—	—	502 688,99	2 251 579,40	Метод спутниковых геодезических измерений (определений)	—	—	
973	502 696,51	2 251 708,49	502 696,51	2 251 708,49			Временный межевой знак	
974	502 611,02	2 251 710,96	502 611,02	2 251 710,96				
975	502 611,02	2 251 706,50	502 611,02	2 251 706,50				
431	502 528,80	2 251 706,98	—	—				
432	502 529,53	2 251 675,64	—	—				
430	—	—	502 599,39	2 251 706,57				
429	—	—	502 599,40	2 251 671,95				
433	502 573,15	2 251 673,17	502 573,15	2 251 673,17				
436	—	—	502 575,38	2 251 662,74				
435	—	—	502 596,70	2 251 662,45				
434	—	—	502 595,86	2 251 602,46				

1	2	3	4	5	6	7	8
439	—	—	502 588,25	2 251 602,56	Метод спутниковых геодезических измерений (определений)	—	Временный межевой знак
976	502 596,33	2 251 564,77	502 596,33	2 251 564,77			
977	—	—	502 596,66	2 251 563,25			—
659	—	—	502 603,36	2 251 563,07			Долговременный межевой знак
978	—	—	502 618,01	2 251 564,38			—
979	502 617,83	2 251 566,17	502 617,83	2 251 566,17		0,10	Временный межевой знак
980	502 617,67	2 251 582,68	502 617,67	2 251 582,68			
981	502 698,86	2 251 578,98	—	—			
972	—	—	502 688,99	2 251 579,40		—	—

2. Сведения о частях границ уточняемого земельного участка с кадастровым номером
23:29:0702003:7
:

Обозначение части границ		Горизонтальное проложение (S), м	Описание прохождения части границ	Сведения о согласовании местоположения границ (согласовано/спорное)
от т.	до т.			
1	2	3	4	5
972	973	129,31	—	согласовано
973	974	85,53		
974	975	4,46		
975	430	11,63		
430	429	34,62		
429	433	26,28		
433	436	10,67		
436	435	21,32		
435	434	60,00		
434	439	7,61		
439	976	38,64		
976	977	1,56		

1	2	3	4	5
977	659	6,70	—	согласовано
659	978	14,71		
978	979	1,80		
979	980	16,51		
980	972	71,40		

**3. Сведения о характеристиках уточняемого земельного участка с кадастровым номером** 23:29:0702003:7 :

№ п/п	Наименование характеристики	Значение характеристики
1	2	3
1.	Адрес земельного участка	Российская Федерация, Краснодарский край, Тбилисский р-н, Песчаный х, Песчаный х, Красная ул, Российская Федерация, Краснодарский край, Тбилисский район, х. Песчаный, ул. Красная, 7
1.1.	Сведения о местоположении земельного участка (при отсутствии адреса) в структурированном в соответствии с федеральной информационной адресной системой виде	—
1.2.	Дополнительные сведения о местоположении земельного участка	—
2.	Площадь земельного участка $\pm$ величина погрешности определения (вычисления) площади ( $P \pm \Delta P$ ), м <sup>2</sup>	13 017 $\pm$ 40,00
3.	Формула, примененная для вычисления предельной погрешности определения площади земельного участка, с подставленными значениями и итоговые (вычисленные) значения	$3,5*0,10*\sqrt{(13\ 017,00)} = 40$
4.	Площадь земельного участка согласно сведениям Единого государственного реестра недвижимости (Ркад), м <sup>2</sup>	16 802,00
5.	Оценка расхождения Р и Ркад ( $P - P_{кад}$ ), м <sup>2</sup>	3 785
6.	Предельный минимальный и максимальный размеры земельного участка ( $P_{мин}$ и $P_{макс}$ ), м <sup>2</sup>	$P_{мин} = —$ $P_{макс} = —$
7.	Кадастровый или иной государственный учетный номер (инвентарный) здания, сооружения, объекта незавершенного строительства, расположенного на земельном участке	—
8.	Вид (виды) разрешенного использования	Для размещения сельского дома культуры х. Песчаный
8.1.	Дополнительные сведения об использовании земельного участка	—
9.	Сведения о земельных участках (землях общего пользования, территории общего пользования), посредством которых обеспечивается доступ	—

1	2				3		
10.	Иные сведения				—		
4. Пояснения к сведениям об уточняемом земельном участке с кадастровым номером					23:29:0702003:7 :		
1.	—						
1. Сведения о характерных точках границ уточняемого земельного участка с кадастровым номером					23:29:0702003:10 :		
Система координат МСК-23, зона 1					Зона № 1		
Обоз- начение харак- терных точек границ	Координаты, м				Метод определения координат	Формулы, примененные для расчета средней квадратической погрешности определения координат характерных точек границ (Mt), с подставленными в такие формулы значениями и итоговые (вычисленные) значения Mt, м	Описание закрепления точки
	содержатся в Едином государственном реестре недвижимости		определены в результате выполнения комплексных кадастровых работ				
	X	Y	X	Y			
1	2	3	4	5	6	7	8
982	502 611,33	2 251 353,31	—	—	Метод спутниковых геодезических измерений (определений)	0,10	—
983	502 613,15	2 251 398,94	—	—			
984	502 587,41	2 251 399,99	—	—			
985	502 587,43	2 251 401,69	—	—			
986	502 560,57	2 251 401,33	—	—			
987	502 550,13	2 251 400,67	—	—			
988	502 544,17	2 251 398,75	—	—			
989	502 537,07	2 251 393,97	—	—			
990	502 541,38	2 251 351,52	—	—			
991	—	—	502 612,89	2 251 353,19	—		

1	2	3	4	5	6	7	8
992	—	—	502 615,37	2 251 398,74	Метод спутниковых геодезических измерений (определений)	—	—
993	—	—	502 600,65	2 251 404,57			
994	—	—	502 589,96	2 251 404,84			
995	—	—	502 589,94	2 251 405,50			
996	—	—	502 563,17	2 251 405,50			
997	—	—	502 552,62	2 251 404,50			
998	—	—	502 546,89	2 251 402,99			
999	—	—	502 539,14	2 251 400,12			
1000	—	—	502 541,77	2 251 357,18			
982	502 611,33	2 251 353,31	—	—		0,10	

2. Сведения о частях границ уточняемого земельного участка с кадастровым номером
23:29:0702003:10
:

Обозначение части границ		Горизонтальное проложение (S), м	Описание прохождения части границ	Сведения о согласовании местоположения границ (согласовано/спорное)
от т.	до т.			
1	2	3	4	5
991	992	45,62	—	согласовано
992	993	15,83		
993	994	10,69		
994	995	0,66		
995	996	26,77		
996	997	10,60		
997	998	5,93		
998	999	8,26		
999	1000	43,02		
1000	991	71,23		



3. Сведения о характеристиках уточняемого земельного участка с кадастровым номером 23:29:0702003:10 :		
№ п/п	Наименование характеристики	Значение характеристики
1	2	3
1.	Адрес земельного участка	Российская Федерация, Краснодарский край, Тбилисский р-н, Песчаный с/о, Песчаный х, Горького ул, д. 3, Краснодарский край, р-н. Тбилисский, с/о. Песчаный, х. Песчаный, ул. Горького, д. 3
1.1.	Сведения о местоположении земельного участка (при отсутствии адреса) в структурированном в соответствии с федеральной информационной адресной системой виде	—
1.2.	Дополнительные сведения о местоположении земельного участка	—
2.	Площадь земельного участка $\pm$ величина погрешности определения (вычисления) площади ( $P \pm \Delta P$ ), м <sup>2</sup>	$3\,611 \pm 21,00$
3.	Формула, примененная для вычисления предельной погрешности определения площади земельного участка, с подставленными значениями и итоговые (вычисленные) значения	$3,5*0,10*\sqrt{(3\,611,00)} = 21$
4.	Площадь земельного участка согласно сведениям Единого государственного реестра недвижимости (Ркад), м <sup>2</sup>	3 500,00
5.	Оценка расхождения Р и Ркад ( $P - P_{кад}$ ), м <sup>2</sup>	111
6.	Предельный минимальный и максимальный размеры земельного участка ( $P_{мин}$ и $P_{макс}$ ), м <sup>2</sup>	$P_{мин} = —$ $P_{макс} = —$
7.	Кадастровый или иной государственный учетный номер (инвентарный) здания, сооружения, объекта незавершенного строительства, расположенного на земельном участке	—
8.	Вид (виды) разрешенного использования	Для ведения личного подсобного хозяйства
8.1.	Дополнительные сведения об использовании земельного участка	—
9.	Сведения о земельных участках (землях общего пользования, территории общего пользования), посредством которых обеспечивается доступ	—
10.	Иные сведения	—
4. Пояснения к сведениям об уточняемом земельном участке с кадастровым номером 23:29:0702003:10 :		
1.	—	

1. Сведения о характерных точках границ уточняемого земельного участка с кадастровым номером					23:29:0702003:19			:	
Система координат					МСК-23, зона 1			Зона №	1
Обоз- начение харак- терных точек границ	Координаты, м				Метод определения координат	Формулы, примененные для расчета средней квадратической погрешности определения координат характерных точек границ (Mt), с подставленными в такие формулы значениями и итоговые (вычисленные) значения Mt, м	Описание закрепления точки		
	содержатся в Едином государственном реестре недвижимости		определены в результате выполнения комплексных кадастровых работ						
	X	Y	X	Y					
1	2	3	4	5	6	7	8		
517	502 991,38	2 251 566,45	502 991,38	2 251 566,45	Метод спутниковых геодезических измерений (определений)	—	Штырь, арматура, стержень		
1003	502 992,11	2 251 594,11	502 992,11	2 251 594,11					
1004	502 986,19	2 251 594,48	—	—		0,10			
1005	502 962,85	2 251 594,81	—	—					
1006	—	—	502 983,11	2 251 594,67		—	—		
1007	—	—	502 963,43	2 251 595,17					
355	502 943,81	2 251 596,77	502 943,81	2 251 596,77			Штырь, арматура, стержень		
269	502 911,72	2 251 598,72	502 911,72	2 251 598,72					
273	502 890,72	2 251 599,76	502 890,72	2 251 599,76					
428	502 890,59	2 251 572,21	502 890,59	2 251 572,21					
427	502 903,59	2 251 571,37	502 903,59	2 251 571,37					
518	502 954,83	2 251 568,07	502 954,83	2 251 568,07					

1	2	3	4	5	6	7	8
517	502 991,38	2 251 566,45	502 991,38	2 251 566,45	Метод спутниковых геодезических измерений (определений)	—	Штырь, арматура, стержень

**2. Сведения о частях границ уточняемого земельного участка с кадастровым номером** 23:29:0702003:19 :

Обозначение части границ		Горизонтальное проложение (S), м	Описание прохождения части границ	Сведения о согласовании местоположения границ (согласовано/спорное)
от т.	до т.			
1	2	3	4	5
517	1003	27,67	—	согласовано
1003	1006	9,02		
1006	1007	19,69		
1007	355	19,69		
355	269	32,15		
269	273	21,03		
273	428	27,55		
428	427	13,03		
427	518	51,35		
518	517	36,59		

**3. Сведения о характеристиках уточняемого земельного участка с кадастровым номером** 23:29:0702003:19 :

№ п/п	Наименование характеристики	Значение характеристики
1	2	3
1.	Адрес земельного участка	Российская Федерация, Краснодарский край, Тбилисский р-н, Песчаный с/о, Песчаный х, Советская ул, д. 1, Краснодарский край, р-н. Тбилисский, с/о. Песчаный, х. Песчаный, ул. Советская, д. 1
1.1.	Сведения о местоположении земельного участка (при отсутствии адреса) в структурированном в соответствии с федеральной информационной адресной системой виде	—
1.2.	Дополнительные сведения о местоположении земельного участка	—
2.	Площадь земельного участка $\pm$ величина погрешности определения (вычисления) площади ( $P \pm \Delta P$ ), м <sup>2</sup>	2 810 $\pm$ 19,00
3.	Формула, примененная для вычисления предельной погрешности определения площади земельного участка, с подставленными значениями и итоговые (вычисленные) значения	3,5*0,10* $\sqrt{(2\ 810,00)} = 19$

1	2				3		
4.	Площадь земельного участка согласно сведениям Единого государственного реестра недвижимости (Ркад), м²				2 800,00		
5.	Оценка расхождения Р и Ркад (Р - Ркад), м²				10		
6.	Предельный минимальный и максимальный размеры земельного участка (Рмин и Рмакс), м²				Рмин = — Рмакс = —		
7.	Кадастровый или иной государственный учетный номер (инвентарный) здания, сооружения, объекта незавершенного строительства, расположенного на земельном участке				—		
8.	Вид (виды) разрешенного использования				Для организации приусадебного хозяйства		
8.1.	Дополнительные сведения об использовании земельного участка				—		
9.	Сведения о земельных участках (землях общего пользования, территории общего пользования), посредством которых обеспечивается доступ				—		
10.	Иные сведения				—		
4. Пояснения к сведениям об уточняемом земельном участке с кадастровым номером					23:29:0702003:19		
1.					—		
1. Сведения о характерных точках границ уточняемого земельного участка с кадастровым номером					23:29:0702003:54		
Система координат					МСК-23, зона 1		
					Зона № 1		
Обозначение характерных точек границ	Координаты, м				Метод определения координат	Формулы, примененные для расчета средней квадратической погрешности определения координат характерных точек границ (Mt), с подставленными в такие формулы значениями и итоговые (вычисленные) значения Mt, м	Описание закрепления точки
	содержатся в Едином государственном реестре недвижимости		определены в результате выполнения комплексных кадастровых работ				
	X	Y	X	Y			
1	2	3	4	5	6	7	8
521	—	—	502 984,82	2 251 334,89	Метод спутниковых геодезических измерений (определений)	—	—
944	—	—	502 985,55	2 251 351,81			
287	—	—	502 964,66	2 251 352,33			

1	2	3	4	5	6	7	8
112	—	—	502 948,76	2 251 352,94	Метод спутниковых геодезических измерений (определений)	—	—
111	—	—	502 942,90	2 251 352,69			
110	—	—	502 942,08	2 251 343,70			
81	502 930,67	2 251 344,62	502 930,67	2 251 344,62			
65	502 915,23	2 251 344,62	502 915,23	2 251 344,62			
80	502 904,54	2 251 343,16	502 904,54	2 251 343,16			
79	502 903,95	2 251 332,49	502 903,95	2 251 332,49			
533	—	—	502 922,43	2 251 333,55			
532	—	—	502 929,81	2 251 333,70			
527	502 941,64	2 251 334,26	502 941,64	2 251 334,26			
526	502 941,61	2 251 336,24	—	—			
525	502 947,50	2 251 336,24	—	—			
524	502 947,38	2 251 337,41	—	—			
530	—	—	502 941,66	2 251 336,12			
529	—	—	502 947,64	2 251 335,88			
528	—	—	502 947,70	2 251 337,21			
523	502 967,19	2 251 335,95	502 967,19	2 251 335,95			

1	2	3	4	5	6	7	8
522	502 975,53	2 251 335,46	502 975,53	2 251 335,46	Метод спутниковых геодезических измерений (определений)	—	—
520	502 984,95	2 251 335,18	—	—			
945	502 985,51	2 251 351,58	—	—			Временный межевой знак
1008	502 948,76	2 251 352,84	—	—		0,10	—
1009	502 945,64	2 251 343,28	—	—			
521	—	—	502 984,82	2 251 334,89			
2. Сведения о частях границ уточняемого земельного участка с кадастровым номером						23:29:0702003:54 :	
Обозначение части границ		Горизонтальное проложение (S), м	Описание прохождения части границ		Сведения о согласовании местоположения границ (согласовано/спорное)		
от т.	до т.						
1	2	3	4		5		
521	944	16,94	—		согласовано		
944	287	20,90					
287	112	15,91					
112	111	5,87					
111	110	9,03					
110	81	11,45					
81	65	15,44					
65	80	10,79					
80	79	10,69					
79	533	18,51					
533	532	7,38					
532	527	11,84					
527	530	1,86					
530	529	5,98					
529	528	1,33					
528	523	19,53					
523	522	8,35					
522	521	9,31					

3. Сведения о характеристиках уточняемого земельного участка с кадастровым номером 23:29:0702003:54 :		
№ п/п	Наименование характеристики	Значение характеристики
1	2	3
1.	Адрес земельного участка	Российская Федерация, Краснодарский край, Тбилисский р-н, Песчаный с/о, Песчаный х, Советская ул, д. 9 кв 1, Краснодарский край, р-н. Тбилисский, с/о. Песчаный, х. Песчаный, ул. Советская, д. 9 кв 1
1.1.	Сведения о местоположении земельного участка (при отсутствии адреса) в структурированном в соответствии с федеральной информационной адресной системой виде	—
1.2.	Дополнительные сведения о местоположении земельного участка	—
2.	Площадь земельного участка ± величина погрешности определения (вычисления) площади ( $P \pm \Delta P$ ), м²	1 110 ± 12,00
3.	Формула, примененная для вычисления предельной погрешности определения площади земельного участка, с подставленными значениями и итоговые (вычисленные) значения	$3,5 * 0,10 * \sqrt{(1\ 110,00)} = 12$
4.	Площадь земельного участка согласно сведениям Единого государственного реестра недвижимости (Ркад), м²	1 060,00
5.	Оценка расхождения Р и Ркад ( $P - P_{кад}$ ), м²	50
6.	Предельный минимальный и максимальный размеры земельного участка (Рмин и Рмакс), м²	Рмин = — Рмакс = —
7.	Кадастровый или иной государственный учетный номер (инвентарный) здания, сооружения, объекта незавершенного строительства, расположенного на земельном участке	—
8.	Вид (виды) разрешенного использования	Для ведения личного подсобного хозяйства
8.1.	Дополнительные сведения об использовании земельного участка	—
9.	Сведения о земельных участках (землях общего пользования, территории общего пользования), посредством которых обеспечивается доступ	—
10.	Иные сведения	—
4. Пояснения к сведениям об уточняемом земельном участке с кадастровым номером 23:29:0702003:54 :		
1.	—	—

1. Сведения о характерных точках границ уточняемого земельного участка с кадастровым номером						23:29:0702003:81	
Система координат				МСК-23, зона 1		Зона № 1	
Обоз- начение харак- терных точек границ	Координаты, м				Метод определения координат	Формулы, примененные для расчета средней квадратической погрешности определения координат характерных точек границ (Mt), с подставленными в такие формулы значениями и итоговые (вычисленные) значения Mt, м	Описание закрепления точки
	содержатся в Едином государственном реестре недвижимости		определены в результате выполнения комплексных кадастровых работ				
	X	Y	X	Y			
1	2	3	4	5	6	7	8
1010	—	—	502 669,94	2 251 235,44	Метод спутниковых геодезических измерений (определений)	—	—
1011	—	—	502 670,68	2 251 235,44			
1012	502 670,59	2 251 269,58	502 670,59	2 251 269,58			Штырь, арматура, стержень
1013	502 652,09	2 251 270,08	502 652,09	2 251 270,08			
1014	502 640,62	2 251 270,20	502 640,62	2 251 270,20			
1015	502 634,04	2 251 265,64	502 634,04	2 251 265,64			
1016	502 538,00	2 251 261,69	502 538,00	2 251 261,69			
1017	502 538,05	2 251 235,56	502 538,05	2 251 235,56			
1018	502 630,50	2 251 236,40	—	—			
1019	502 649,45	2 251 236,37	—	—			
1020	502 669,99	2 251 234,75	—	—			
1021	—	—	502 630,24	2 251 236,24			—



1	2	3	4	5	6	7	8
1022	—	—	502 648,97	2 251 236,37	Метод спутниковых геодезических измерений (определений)	—	—
1010	—	—	502 669,94	2 251 235,44			

2. Сведения о частях границ уточняемого земельного участка с кадастровым номером

23:29:0702003:81

:

Обозначение части границ		Горизонтальное проложение (S), м	Описание прохождения части границ	Сведения о согласовании местоположения границ (согласовано/спорное)
от т.	до т.			
1	2	3	4	5
1010	1011	0,74	—	согласовано
1011	1012	34,14		
1012	1013	18,51		
1013	1014	11,47		
1014	1015	8,01		
1015	1016	96,12		
1016	1017	26,13		
1017	1021	92,19		
1021	1022	18,73		
1022	1010	20,99		

3. Сведения о характеристиках уточняемого земельного участка с кадастровым номером

23:29:0702003:81

:

№ п/п	Наименование характеристики	Значение характеристики
1	2	3
1.	Адрес земельного участка	Российская Федерация, Краснодарский край, Тбилисский р-н, Песчаный с/о, Песчаный х, Октябрьская ул, д 33, Краснодарский край, р-н Тбилисский, с/о Песчаный, х. Песчаный, ул. Октябрьская, 33
1.1.	Сведения о местоположении земельного участка (при отсутствии адреса) в структурированном в соответствии с федеральной информационной адресной системой виде	—
1.2.	Дополнительные сведения о местоположении земельного участка	—
2.	Площадь земельного участка ± величина погрешности определения (вычисления) площади (Р ± ΔР), м²	3 891 ± 22,00

1	2				3		
3.	Формула, примененная для вычисления предельной погрешности определения площади земельного участка, с подставленными значениями и итоговые (вычисленные) значения				3,5*0,10*√(3 891,00) = 22		
4.	Площадь земельного участка согласно сведениям Единого государственного реестра недвижимости (Ркад), м²				3 878,00		
5.	Оценка расхождения Р и Ркад (Р - Ркад), м²				13		
6.	Предельный минимальный и максимальный размеры земельного участка (Рмин и Рмакс), м²				Рмин = — Рмакс = —		
7.	Кадастровый или иной государственный учетный номер (инвентарный) здания, сооружения, объекта незавершенного строительства, расположенного на земельном участке				—		
8.	Вид (виды) разрешенного использования				Для ведения личного подсобного хозяйства		
8.1.	Дополнительные сведения об использовании земельного участка				—		
9.	Сведения о земельных участках (землях общего пользования, территории общего пользования), посредством которых обеспечивается доступ				—		
10.	Иные сведения				—		
4. Пояснения к сведениям об уточняемом земельном участке с кадастровым номером					23:29:0702003:81 :		
1.	—						
1. Сведения о характерных точках границ уточняемого земельного участка с кадастровым номером					23:29:0702003:82 :		
Система координат МСК-23, зона 1					Зона № 1		
Обозначение характерных точек границ	Координаты, м				Метод определения координат	Формулы, примененные для расчета средней квадратической погрешности определения координат характерных точек границ (Mt), с подставленными в такие формулы значениями и итоговые (вычисленные) значения Mt, м	Описание закрепления точки
	содержатся в Едином государственном реестре недвижимости		определены в результате выполнения комплексных кадастровых работ				
	X	Y	X	Y			
1	2	3	4	5	6	7	8
954	—	—	502 667,98	2 251 198,56	Метод спутниковых геодезических измерений (определений)	—	—

1	2	3	4	5	6	7	8
1010	—	—	502 669,94	2 251 235,44	Метод спутниковых геодезических измерений (определений)	—	—
1022	—	—	502 648,97	2 251 236,37			
1021	—	—	502 630,24	2 251 236,24			
1023	502 538,05	2 251 235,56	502 538,05	2 251 235,56			
961	502 536,43	2 251 206,99	502 536,43	2 251 206,99			
959	502 608,51	2 251 202,43	—	—			
960	—	—	502 611,84	2 251 203,59			
958	502 632,88	2 251 202,94	502 632,88	2 251 202,94			
967	502 635,24	2 251 202,34	—	—			
966	502 668,12	2 251 198,54	—	—			
1020	502 669,99	2 251 234,75	—	—			Штырь, арматура, стержень
1019	502 649,45	2 251 236,37	—	—			
1018	502 630,50	2 251 236,40	—	—			
957	—	—	502 635,15	2 251 201,96			—
956	—	—	502 644,00	2 251 201,17			
955	—	—	502 645,58	2 251 200,22			
954	—	—	502 667,98	2 251 198,56			

**2. Сведения о частях границ уточняемого земельного участка с кадастровым номером** 23:29:0702003:82 :

Обозначение части границ		Горизонтальное проложение (S), м	Описание прохождения части границ	Сведения о согласовании местоположения границ (согласовано/спорное)
от т.	до т.			
1	2	3	4	5
954	1010	36,93	—	согласовано
1010	1022	20,99		
1022	1021	18,73		
1021	1023	92,19		
1023	961	28,62		
961	960	75,49		
960	958	21,05		
958	957	2,47		
957	956	8,89		
956	955	1,84		
955	954	22,46		

**3. Сведения о характеристиках уточняемого земельного участка с кадастровым номером** 23:29:0702003:82 :

№ п/п	Наименование характеристики	Значение характеристики
1	2	3
1.	Адрес земельного участка	Российская Федерация, Краснодарский край, Тбилисский р-н, Песчаный с/о, Песчаный х, Октябрьская ул, д. 35, Краснодарский край, р-н. Тбилисский, с/о. Песчаный, х. Песчаный, ул. Октябрьская, д. 35
1.1.	Сведения о местоположении земельного участка (при отсутствии адреса) в структурированном в соответствии с федеральной информационной адресной системой виде	—
1.2.	Дополнительные сведения о местоположении земельного участка	—
2.	Площадь земельного участка ± величина погрешности определения (вычисления) площади ( $P \pm \Delta P$ ), м²	$4\,269 \pm 23,00$
3.	Формула, примененная для вычисления предельной погрешности определения площади земельного участка, с подставленными значениями и итоговые (вычисленные) значения	$3,5 * 0,10 * \sqrt{(4\,269,00)} = 23$
4.	Площадь земельного участка согласно сведениям Единого государственного реестра недвижимости (Ркад), м²	4 324,00
5.	Оценка расхождения Р и Ркад ( $P - P_{кад}$ ), м²	55

1	2				3		
6.	Предельный минимальный и максимальный размеры земельного участка (Р <sub>мин</sub> и Р <sub>макс</sub> ), м <sup>2</sup>				Р <sub>мин</sub> = — Р <sub>макс</sub> = —		
7.	Кадастровый или иной государственный учетный номер (инвентарный) здания, сооружения, объекта незавершенного строительства, расположенного на земельном участке				—		
8.	Вид (виды) разрешенного использования				Для ведения личного подсобного хозяйства		
8.1.	Дополнительные сведения об использовании земельного участка				—		
9.	Сведения о земельных участках (землях общего пользования, территории общего пользования), посредством которых обеспечивается доступ				—		
10.	Иные сведения				—		
4. Пояснения к сведениям об уточняемом земельном участке с кадастровым номером					23:29:0702003:82 :		
1.	—						
1. Сведения о характерных точках границ уточняемого земельного участка с кадастровым номером					23:29:0702003:122 :		
Система координат МСК-23, зона 1					Зона № 1		
Обозначение характерных точек границ	Координаты, м				Метод определения координат	Формулы, примененные для расчета средней квадратической погрешности определения координат характерных точек границ (Mt), с подставленными в такие формулы значениями и итоговые (вычисленные) значения Mt, м	Описание закрепления точки
	содержатся в Едином государственном реестре недвижимости		определены в результате выполнения комплексных кадастровых работ				
	X	Y	X	Y			
1	2	3	4	5	6	7	8
1024	503 210,72	2 251 304,64	—	—	Метод спутниковых геодезических измерений (определений)	0,10	временный межевой знак
212	503 223,15	2 251 368,87	—	—		—	
205	503 191,98	2 251 373,79	—	—			
204	503 190,15	2 251 348,18	—	—			
203	503 196,65	2 251 346,83	—	—			

1	2	3	4	5	6	7	8
202	503 191,42	2 251 307,02	—	—	Метод спутниковых геодезических измерений (определений)	—	временный межевой знак
1025	—	—	503 211,25	2 251 304,41			
214	—	—	503 211,32	2 251 305,15			
211	—	—	503 223,30	2 251 368,89			
197	—	—	503 191,97	2 251 373,69			
196	—	—	503 189,98	2 251 347,56			
195	—	—	503 196,58	2 251 346,85			
194	—	—	503 191,21	2 251 306,89			
1024	503 210,72	2 251 304,64	—	—		0,10	временный межевой знак
2. Сведения о частях границ уточняемого земельного участка с кадастровым номером						23:29:0702003:122	
Обозначение части границ		Горизонтальное проложение (S), м	Описание прохождения части границ		Сведения о согласовании местоположения границ (согласовано/спорное)		
от т.	до т.						
1	2	3	4		5		
1025	214	0,74	—		согласовано		
214	211	64,86					
211	197	31,70					
197	196	26,21					
196	195	6,64					
195	194	40,32					
194	1025	20,19					
3. Сведения о характеристиках уточняемого земельного участка с кадастровым номером						23:29:0702003:122	
№ п/п	Наименование характеристики			Значение характеристики			
1	2			3			

1	2	3
1.	Адрес земельного участка	Российская Федерация, Краснодарский край, Тбилисский р-н, Песчаный х, Горького ул, д 29, Краснодарский край, р-н Тбилисский, х. Песчаный, ул. Горького, 29
1.1.	Сведения о местоположении земельного участка (при отсутствии адреса) в структурированном в соответствии с федеральной информационной адресной системой виде	—
1.2.	Дополнительные сведения о местоположении земельного участка	—
2.	Площадь земельного участка $\pm$ величина погрешности определения (вычисления) площади ( $P \pm \Delta P$ ), м <sup>2</sup>	$1\ 630 \pm 14,00$
3.	Формула, примененная для вычисления предельной погрешности определения площади земельного участка, с подставленными значениями и итоговые (вычисленные) значения	$3,5*0,10*\sqrt{(1\ 630,00)} = 14$
4.	Площадь земельного участка согласно сведениям Единого государственного реестра недвижимости (Ркад), м <sup>2</sup>	1 598,00
5.	Оценка расхождения Р и Ркад ( $P - P_{кад}$ ), м <sup>2</sup>	32
6.	Предельный минимальный и максимальный размеры земельного участка ( $P_{мин}$ и $P_{макс}$ ), м <sup>2</sup>	$P_{мин} = —$ $P_{макс} = —$
7.	Кадастровый или иной государственный учетный номер (инвентарный) здания, сооружения, объекта незавершенного строительства, расположенного на земельном участке	—
8.	Вид (виды) разрешенного использования	Для ведения личного подсобного хозяйства
8.1.	Дополнительные сведения об использовании земельного участка	—
9.	Сведения о земельных участках (землях общего пользования, территории общего пользования), посредством которых обеспечивается доступ	—
10.	Иные сведения	—
<b>4. Пояснения к сведениям об уточняемом земельном участке с кадастровым номером</b>		<b>23:29:0702003:122 :</b>
1.	—	

1. Сведения о характерных точках границ уточняемого земельного участка с кадастровым номером						23:29:0402003:769		:
Система координат				МСК-23, зона 1		Зона № 1		
Обоз- начение харак- терных точек границ	Координаты, м				Метод определения координат	Формулы, примененные для расчета средней квадратической погрешности определения координат характерных точек границ (Mt), с подставленными в такие формулы значениями и итоговые (вычисленные) значения Mt, м	Описание закрепления точки	
	содержатся в Едином государственном реестре недвижимости		определены в результате выполнения комплексных кадастровых работ					
	X	Y	X	Y				
1	2	3	4	5	6	7	8	
546	—	—	502 983,16	2 251 292,40	Метод спутниковых геодезических измерений (определений)	—	—	
541	502 983,91	2 251 306,36	502 983,91	2 251 306,36			металлический столб	
544	502 974,21	2 251 307,01	502 974,21	2 251 307,01			кирпичная стена	
543	502 965,47	2 251 307,52	502 965,47	2 251 307,52				
1026	502 904,02	2 251 311,04	—	—		0,10	—	
1027	502 903,19	2 251 294,30	—	—				
1028	502 933,37	2 251 293,33	—	—				
1029	502 983,42	2 251 292,04	—	—				
1030	—	—	502 903,44	2 251 311,07				
548	—	—	502 902,77	2 251 293,41				
547	—	—	502 946,53	2 251 293,43				
546	—	—	502 983,16	2 251 292,40				



2. Сведения о частях границ уточняемого земельного участка с кадастровым номером				23:29:0402003:769		:
Обозначение части границ		Горизонтальное проложение (S), м	Описание прохождения части границ	Сведения о согласовании местоположения границ (согласовано/спорное)		
от т.	до т.					
1	2	3	4	5		
546	541	13,98	—	согласовано		
541	544	9,72				
544	543	8,75				
543	1030	62,13				
1030	548	17,67				
548	547	43,76				
547	546	36,64				
3. Сведения о характеристиках уточняемого земельного участка с кадастровым номером				23:29:0402003:769		:
№ п/п	Наименование характеристики		Значение характеристики			
1	2		3			
1.	Адрес земельного участка		—			
1.1.	Сведения о местоположении земельного участка (при отсутствии адреса) в структурированном в соответствии с федеральной информационной адресной системой виде					
1.2.	Дополнительные сведения о местоположении земельного участка		Краснодарский край, р-н Тбилисский, х Песчаный, ул Советская, Российская Федерация, 15			
2.	Площадь земельного участка ± величина погрешности определения (вычисления) площади (P ± ΔP), м²		1 254 ± 12,00			
3.	Формула, примененная для вычисления предельной погрешности определения площади земельного участка, с подставленными значениями и итоговые (вычисленные) значения		3,5*0,10*√(1 254,00) = 12			
4.	Площадь земельного участка согласно сведениям Единого государственного реестра недвижимости (Ркад), м²		1 254,00			
5.	Оценка расхождения P и Ркад (P - Ркад), м²		0			
6.	Предельный минимальный и максимальный размеры земельного участка (Рмин и Рмакс), м²		Рмин = — Рмакс = —			
7.	Кадастровый или иной государственный учетный номер (инвентарный) здания, сооружения, объекта незавершенного строительства, расположенного на земельном участке		23:29:0702003:201			
8.	Вид (виды) разрешенного использования		блокированная жилая застройка			

1	2	3
8.1.	Дополнительные сведения об использовании земельного участка	—
9.	Сведения о земельных участках (землях общего пользования, территории общего пользования), посредством которых обеспечивается доступ	—
10.	Иные сведения	<p>Охранная зона устанавливается вдоль воздушных линий электропередачи - в виде части поверхности участка земли и воздушного пространства, ограниченной параллельными вертикальными плоскостями, отстоящими по обе стороны линии электропередачи от крайних проводов при неотклоненном их положении на расстоянии 2 м. В охранных зонах запрещается осуществлять любые действия, которые могут нарушить безопасную работу объектов электросетевого хозяйства, в том числе привести к их повреждению или уничтожению, и (или) повлечь причинение вреда жизни, здоровью граждан и имуществу физических или юридических лиц, а также повлечь нанесение экологического ущерба и возникновение пожаров, в том числе: 1) набрасывать на провода и опоры воздушных линий электропередачи посторонние предметы, а также подниматься на опоры воздушных линий электропередачи; 2) размещать любые объекты и предметы (материалы) в пределах созданных в соответствии с требованиями нормативно-технических документов проходов и подъездов для доступа к объектам электросетевого хозяйства, а также проводить любые работы и возводить сооружения, которые могут препятствовать доступу к объектам электросетевого хозяйства, без создания необходимых для такого доступа проходов и подъездов; 3) находиться в пределах огороженной территории и помещениях распределительных устройств и подстанций, открывать двери и люки распределительных устройств и подстанций, производить переключения и подключения в электрических сетях (указанное требование не распространяется на работников, занятых выполнением разрешенных в установленном порядке работ), разводить огонь в пределах охранных зон вводных и распределительных устройств, подстанций, воздушных линий электропередачи, а также в охранных зонах кабельных линий электропередачи; 4) размещать свалки; 5) складировать или размещать хранилища любых, в том числе горюче-смазочных, материалов; 6) размещать детские и спортивные площадки, стадионы, рынки, торговые точки, полевые станы, загоны для скота, гаражи и стоянки всех видов машин и механизмов, за исключением гаражей-стоянок автомобилей, принадлежащих физическим лицам, проводить любые мероприятия, связанные с большим скоплением людей, не занятых выполнением разрешенных в установленном порядке работ; использовать (запускать) любые летательные аппараты, в том числе воздушных змеев, спортивные модели летательных аппаратов В пределах охранных зон без письменного решения о согласовании сетевых организаций юридическим и физическим лицам запрещаются: 7) строительство, капитальный ремонт, реконструкция или снос зданий и сооружений; 8) горные, взрывные, мелиоративные работы, в том числе связанные с временным затоплением земель; 9) посадка и вырубка деревьев и кустарников; 10) проезд машин и механизмов, имеющих</p>

1	2	<p>3</p> <p>общую высоту с грузом или без груза от поверхности дороги более 4,5 метра; 11) полив сельскохозяйственных культур в случае, если высота струи воды может составить свыше 3 метров; 12) полевые сельскохозяйственные работы с применением сельскохозяйственных машин и оборудования высотой более 4 метров.. Учётный номер зоны 23:29-6.815. Обременение возникает на основании: Постановление Правительства РФ "О порядке установления охранных зон объектов электросетевого хозяйства и особых условий использования земельных участков, расположенных в границах таких зон". № 160, выдан Правительство РФ.. Доверенность. № 9819829, выдан Публичное акционерное общество энергетики и электрификации Кубани.. Описание местоположения границ. № б/н, выдан ООО "Енисей Инжиниринг", Герасименко Альбина Александровна, Кадастровый инженер, 24-12-519.. Справка о балансовой принадлежности. № 25/5, выдан Филиал ПАО "Кубаньэнерго" Усть-Лабинские электрические сети.. Номенклатура планшетов цифровых ортофотопланов. № 43/11-36/19-922/331ДСП, выдан Управление государственной регистрации, кадастра и картографии по Краснодарскому краю.. Заключение. № 3695, выдан Государственное учреждение южный региональный центр судебной экспертизы. В соответствии со ст. 67.1 п. 6 Водного кодекса РФ в границах зон затопления, подтопления, в соответствии с законодательством РФ о градостроительной деятельности отнесенных к зонам с особыми условиями использования территорий, запрещаются: 1) размещение новых населенных пунктов и строительство объектов капитального строительства без обеспечения инженерной защиты таких населенных пунктов и объектов от затопления, подтопления; 2) использование сточных вод в целях регулирования плодородия почв; 3) размещение кладбищ, скотомогильников, объектов размещения отходов производства и потребления, химических, взрывчатых, токсичных, отравляющих и ядовитых веществ, пунктов хранения и захоронения радиоактивных отходов; 4) осуществление авиационных мер по борьбе с вредными организмами. Учётный номер зоны 23:29-6.1046. Обременение возникает на основании: Приказ Кубанского бассейнового водного управления (Кубанское БВУ) Федерального агентства водных ресурсов "Об установлении зон затопления, подтопления". № 201-ПР, выдан Кубанское бассейновое водное управление Федерального агентства водных ресурсов.</p>
4. Пояснения к сведениям об уточняемом земельном участке с кадастровым номером		23:29:0402003:769 :
1.	—	

1. Сведения о характерных точках границ уточняемого земельного участка с кадастровым номером

23:29:0402003:770

Система координат

МСК-23, зона 1

Зона №

1

Обоз- начение харак- терных точек границ	Координаты, м				Метод определения координат	Формулы, примененные для расчета средней квадратической погрешности определения координат характерных точек границ (Mt), с подставленными в такие формулы значениями и итоговые (вычисленные) значения Mt, м	Описание закрепления точки
	содержатся в Едином государственном реестре недвижимости		определены в результате выполнения комплексных кадастровых работ				
	X	Y	X	Y			
1	2	3	4	5	6	7	8
548	—	—	502 902,77	2 251 293,41	Метод спутниковых геодезических измерений (определений)	—	—
1030	—	—	502 903,44	2 251 311,07			
1026	502 904,02	2 251 311,04	—	—			
542	502 894,07	2 251 311,61	502 894,07	2 251 311,61		металлический столб	
1036	502 867,03	2 251 312,70	—	—		—	
1037	502 865,22	2 251 295,52	—	—			
1038	502 903,19	2 251 294,30	—	—			
1039	—	—	502 865,27	2 251 312,19			
549	—	—	502 864,37	2 251 294,43			
548	—	—	502 902,77	2 251 293,41		—	

2. Сведения о частях границ уточняемого земельного участка с кадастровым номером

23:29:0402003:770

Обозначение части границ		Горизонтальное проложение (S), м	Описание прохождения части границ	Сведения о согласовании местоположения границ (согласовано/спорное)
от т.	до т.			
1	2	3	4	5

1	2	3	4	5
548	1030	17,67	—	согласовано
1030	542	9,39		
542	1039	28,81		
1039	549	17,78		
549	548	38,41		

**3. Сведения о характеристиках уточняемого земельного участка с кадастровым номером** 23:29:0402003:770 :

№ п/п	Наименование характеристики	Значение характеристики
1	2	3
1.	Адрес земельного участка	—
1.1.	Сведения о местоположении земельного участка (при отсутствии адреса) в структурированном в соответствии с федеральной информационной адресной системой виде	
1.2.	Дополнительные сведения о местоположении земельного участка	Краснодарский край, р-н Тбилисский, х Песчаный, ул Советская, Российская Федерация, 15 А
2.	Площадь земельного участка ± величина погрешности определения (вычисления) площади ( $P \pm \Delta P$ ), м²	$684 \pm 9,00$
3.	Формула, примененная для вычисления предельной погрешности определения площади земельного участка, с подставленными значениями и итоговые (вычисленные) значения	$3,5*0,10*\sqrt{(684,00)} = 9$
4.	Площадь земельного участка согласно сведениям Единого государственного реестра недвижимости (Ркад), м²	640,00
5.	Оценка расхождения Р и Ркад ( $P - P_{кад}$ ), м²	44
6.	Предельный минимальный и максимальный размеры земельного участка ( $P_{мин}$ и $P_{макс}$ ), м²	$P_{мин} = —$ $P_{макс} = —$
7.	Кадастровый или иной государственный учетный номер (инвентарный) здания, сооружения, объекта незавершенного строительства, расположенного на земельном участке	—
8.	Вид (виды) разрешенного использования	Личное подсобное хозяйство
8.1.	Дополнительные сведения об использовании земельного участка	—
9.	Сведения о земельных участках (землях общего пользования, территории общего пользования), посредством которых обеспечивается доступ	—

1	2	3
10.	Иные сведения	В соответствии со ст. 67.1 п. 6 Водного кодекса РФ в границах зон затопления, подтопления, в соответствии с законодательством РФ о градостроительной деятельности отнесенных к зонам с особыми условиями использования территорий, запрещаются: 1) размещение новых населенных пунктов и строительство объектов капитального строительства без обеспечения инженерной защиты таких населенных пунктов и объектов от затопления, подтопления; 2) использование сточных вод в целях регулирования плодородия почв; 3) размещение кладбищ, скотомогильников, объектов размещения отходов производства и потребления, химических, взрывчатых, токсичных, отравляющих и ядовитых веществ, пунктов хранения и захоронения радиоактивных отходов; 4) осуществление авиационных мер по борьбе с вредными организмами. Учётный номер зоны 23:29-6.1046. Обременение возникает на основании: Приказ Кубанского бассейнового водного управления (Кубанское БВУ) Федерального агентства водных ресурсов "Об установлении зон затопления, подтопления". № 201-ПР, выдан Кубанское бассейновое водное управление Федерального агентства водных ресурсов.

**4. Пояснения к сведениям об уточняемом земельном участке с кадастровым номером** 23:29:0402003:770 :

1.	—
----	---

**1. Сведения о характерных точках границ уточняемого земельного участка с кадастровым номером** 23:29:0702001:77 :

Система координат МСК-23, зона 1 Зона № 1

Обоз- начение харак- терных точек границ	Координаты, м				Метод определения координат	Формулы, примененные для расчета средней квадратической погрешности определения координат характерных точек границ (Mt), с подставленными в такие формулы значениями и итоговые (вычисленные) значения Mt, м	Описание закрепления точки
	содержатся в Едином государственном реестре недвижимости		определены в результате выполнения комплексных кадастровых работ				
	X	Y	X	Y			
1	2	3	4	5	6	7	8
1051	503 078,79	2 251 159,23	—	—	Метод спутниковых геодезических измерений (определений)	0,10	—
1052	503 079,43	2 251 173,73	—	—			
1053	503 081,16	2 251 206,15	—	—			
1054	503 081,92	2 251 222,35	—	—			

1	2	3	4	5	6	7	8
926	503 060,70	2 251 222,98	—	—	Метод спутниковых геодезических измерений (определений)	—	—
507	503 060,01	2 251 202,10	—	—			
506	503 059,44	2 251 182,03	—	—			
1055	503 058,97	2 251 160,88	—	—		0,10	
1056	503 058,95	2 251 160,01	—	—			
1050	—	—	503 078,30	2 251 159,25			
1049	—	—	503 079,19	2 251 173,79			
1048	—	—	503 081,17	2 251 206,19			
1047	—	—	503 081,82	2 251 222,37			
922	—	—	503 060,57	2 251 222,96			
498	—	—	503 059,84	2 251 202,20			
497	—	—	503 059,14	2 251 182,05			
389	—	—	503 058,20	2 251 160,35			
1051	503 078,79	2 251 159,23	—	—		0,10	

2. Сведения о частях границ уточняемого земельного участка с кадастровым номером					23:29:0702001:77			:
Обозначение части границ		Горизонтальное проложение (S), м	Описание прохождения части границ		Сведения о согласовании местоположения границ (согласовано/спорное)			
от т.	до т.							
1	2	3	4		5			
1050	1049	14,57	—		согласовано			
1049	1048	32,46						
1048	1047	16,19						

1	2	3	4	5
1047	922	21,26	—	согласовано
922	498	20,77		
498	497	20,16		
497	389	21,72		
389	1050	20,13		

**3. Сведения о характеристиках уточняемого земельного участка с кадастровым номером** 23:29:0702001:77 :

№ п/п	Наименование характеристики	Значение характеристики
1	2	3
1.	Адрес земельного участка	Российская Федерация, Краснодарский край, Тбилисский р-н, Песчаный с/о, Песчаный х, Юбилейная ул, д. 1, Краснодарский край, р-н. Тбилисский, с/о. Песчаный, х. Песчаный, ул. Юбилейная, д. 1
1.1.	Сведения о местоположении земельного участка (при отсутствии адреса) в структурированном в соответствии с федеральной информационной адресной системой виде	—
1.2.	Дополнительные сведения о местоположении земельного участка	—
2.	Площадь земельного участка $\pm$ величина погрешности определения (вычисления) площади ( $P \pm \Delta P$ ), м <sup>2</sup>	$1\,307 \pm 13,00$
3.	Формула, примененная для вычисления предельной погрешности определения площади земельного участка, с подставленными значениями и итоговые (вычисленные) значения	$3,5*0,10*\sqrt{(1\,307,00)} = 13$
4.	Площадь земельного участка согласно сведениям Единого государственного реестра недвижимости (Ркад), м <sup>2</sup>	1 300,00
5.	Оценка расхождения Р и Ркад ( $P - P_{кад}$ ), м <sup>2</sup>	7
6.	Предельный минимальный и максимальный размеры земельного участка ( $P_{мин}$ и $P_{макс}$ ), м <sup>2</sup>	$P_{мин} = —$ $P_{макс} = —$
7.	Кадастровый или иной государственный учетный номер (инвентарный) здания, сооружения, объекта незавершенного строительства, расположенного на земельном участке	—
8.	Вид (виды) разрешенного использования	Для ведения личного подсобного хозяйства
8.1.	Дополнительные сведения об использовании земельного участка	—
9.	Сведения о земельных участках (землях общего пользования, территории общего пользования), посредством которых обеспечивается доступ	—



1	2				3		
10.	Иные сведения				—		
4. Пояснения к сведениям об уточняемом земельном участке с кадастровым номером					23:29:0702001:77 :		
1.	—						
1. Сведения о характерных точках границ уточняемого земельного участка с кадастровым номером					23:29:0702003:144 :		
Система координат МСК-23, зона 1					Зона № 1		
Обоз- начение харак- терных точек границ	Координаты, м				Метод определения координат	Формулы, примененные для расчета средней квадратической погрешности определения координат характерных точек границ (Mt), с подставленными в такие формулы значениями и итоговые (вычисленные) значения Mt, м	Описание закрепления точки
	содержатся в Едином государственном реестре недвижимости		определены в результате выполнения комплексных кадастровых работ				
	X	Y	X	Y			
1	2	3	4	5	6	7	8
1062	503 163,55	2 251 237,24	—	—	Метод спутниковых геодезических измерений (определений)	0,10	—
1063	503 164,60	2 251 274,34	—	—			
1064	503 167,07	2 251 300,73	—	—			
1065	503 147,06	2 251 302,87	—	—			
1066	503 144,75	2 251 269,36	—	—			
1067	503 143,38	2 251 259,64	—	—			
1068	503 143,20	2 251 251,42	—	—			
1069	503 142,70	2 251 237,73	—	—			
32	—	—	503 166,19	2 251 234,54			
25	—	—	503 167,21	2 251 271,39	—		

1	2	3	4	5	6	7	8
24	—	—	503 169,30	2 251 298,02	Метод спутниковых геодезических измерений (определений)	—	—
1070	—	—	503 149,12	2 251 299,15			
1061	—	—	503 147,00	2 251 266,35			
1060	—	—	503 146,02	2 251 256,95			
1059	—	—	503 145,39	2 251 242,03			
1058	—	—	503 145,45	2 251 235,12			
1062	503 163,55	2 251 237,24	—	—		0,10	

2. Сведения о частях границ уточняемого земельного участка с кадастровым номером 23:29:0702003:144 :

Обозначение части границ		Горизонтальное проложение (S), м	Описание прохождения части границ	Сведения о согласовании местоположения границ (согласовано/спорное)
от т.	до т.			
1	2	3	4	5
32	25	36,86	—	согласовано
25	24	26,71		
24	1070	20,21		
1070	1061	32,87		
1061	1060	9,45		
1060	1059	14,93		
1059	1058	6,91		
1058	32	20,75		

3. Сведения о характеристиках уточняемого земельного участка с кадастровым номером 23:29:0702003:144 :

№ п/п	Наименование характеристики	Значение характеристики
1	2	3

1	2	3
1.	Адрес земельного участка	Российская Федерация, Краснодарский край, Тбилисский р-н, Песчаный с/о, Песчаный х, Юбилейная ул, д. 6, Краснодарский край, р-н. Тбилисский, с/о. Песчаный, х. Песчаный, ул. Юбилейная, д. 6
1.1.	Сведения о местоположении земельного участка (при отсутствии адреса) в структурированном в соответствии с федеральной информационной адресной системой виде	—
1.2.	Дополнительные сведения о местоположении земельного участка	—
2.	Площадь земельного участка $\pm$ величина погрешности определения (вычисления) площади ( $P \pm \Delta P$ ), м <sup>2</sup>	$1\,301 \pm 13,00$
3.	Формула, примененная для вычисления предельной погрешности определения площади земельного участка, с подставленными значениями и итоговые (вычисленные) значения	$3,5*0,10*\sqrt{(1\,301,00)} = 13$
4.	Площадь земельного участка согласно сведениям Единого государственного реестра недвижимости (Ркад), м <sup>2</sup>	1 300,00
5.	Оценка расхождения Р и Ркад ( $P - P_{кад}$ ), м <sup>2</sup>	1
6.	Предельный минимальный и максимальный размеры земельного участка ( $P_{мин}$ и $P_{макс}$ ), м <sup>2</sup>	$P_{мин} = —$ $P_{макс} = —$
7.	Кадастровый или иной государственный учетный номер (инвентарный) здания, сооружения, объекта незавершенного строительства, расположенного на земельном участке	—
8.	Вид (виды) разрешенного использования	Для ведения личного подсобного хозяйства
8.1.	Дополнительные сведения об использовании земельного участка	—
9.	Сведения о земельных участках (землях общего пользования, территории общего пользования), посредством которых обеспечивается доступ	—
10.	Иные сведения	—
<b>4. Пояснения к сведениям об уточняемом земельном участке с кадастровым номером</b>		<b>23:29:0702003:144 :</b>
1.	—	

1. Сведения о характерных точках границ уточняемого земельного участка с кадастровым номером					23:29:0702003:688		
Система координат					МСК-23, зона 1		
					Зона № 1		
Обоз- начение харак- терных точек границ	Координаты, м				Метод определения координат	Формулы, примененные для расчета средней квадратической погрешности определения координат характерных точек границ (Mt), с подставленными в такие формулы значениями и итоговые (вычисленные) значения Mt, м	Описание закрепления точки
	содержатся в Едином государственном реестре недвижимости		определены в результате выполнения комплексных кадастровых работ				
	X	Y	X	Y			
1	2	3	4	5	6	7	8
348	—	—	503 059,62	2 251 317,48	Метод спутниковых геодезических измерений (определений)	—	—
347	—	—	503 060,36	2 251 351,77			
1076	503 044,43	2 251 352,40	503 044,43	2 251 352,40			
1077	503 045,60	2 251 388,11	—	—			
1078	503 040,76	2 251 388,33	—	—		0,10	
1079	503 014,09	2 251 389,48	—	—		—	
1080	—	—	503 045,51	2 251 385,24			
1081	503 013,99	2 251 387,22	503 013,99	2 251 387,22			
1082	503 004,80	2 251 387,73	—	—			
1083	503 002,89	2 251 343,52	—	—		0,10	
634	503 013,03	2 251 343,47	—	—		—	
633	503 012,22	2 251 322,69	—	—			

1	2	3	4	5	6	7	8
632	503 035,42	2 251 321,20	—	—	Метод спутниковых геодезических измерений (определений)	—	—
344	503 057,44	2 251 320,10	—	—			
1084	503 058,46	2 251 351,80	—	—			
1085	—	—	503 007,00	2 251 387,61			
638	—	—	503 005,20	2 251 340,64			
637	—	—	503 015,50	2 251 340,46			
636	—	—	503 014,54	2 251 319,74			
631	—	—	503 043,68	2 251 318,11			
348	—	—	503 059,62	2 251 317,48			

2. Сведения о частях границ уточняемого земельного участка с кадастровым номером
23:29:0702003:688
:

Обозначение части границ		Горизонтальное проложение (S), м	Описание прохождения части границ	Сведения о согласовании местоположения границ (согласовано/спорное)
от т.	до т.			
1	2	3	4	5
348	347	34,30	—	согласовано
347	1076	15,94		
1076	1080	32,86		
1080	1081	31,58		
1081	1085	7,00		
1085	638	47,00		
638	637	10,30		
637	636	20,74		
636	631	29,19		
631	348	15,95		

3. Сведения о характеристиках уточняемого земельного участка с кадастровым номером
23:29:0702003:688
:

№ п/п	Наименование характеристики	Значение характеристики
-------	-----------------------------	-------------------------

1	2	3
1.	Адрес земельного участка	352355, Российская Федерация, Краснодарский край, Тбилисский р-н, Песчаный х, Советская ул, Краснодарский край, Тбилисский район, х. Песчаный, ул. Советская, 12
1.1.	Сведения о местоположении земельного участка (при отсутствии адреса) в структурированном в соответствии с федеральной информационной адресной системой виде	—
1.2.	Дополнительные сведения о местоположении земельного участка	—
2.	Площадь земельного участка $\pm$ величина погрешности определения (вычисления) площади ( $P \pm \Delta P$ ), м <sup>2</sup>	$2\,950 \pm 19,00$
3.	Формула, примененная для вычисления предельной погрешности определения площади земельного участка, с подставленными значениями и итоговые (вычисленные) значения	$3,5*0,10*\sqrt{(2\,950,00)} = 19$
4.	Площадь земельного участка согласно сведениям Единого государственного реестра недвижимости (Ркад), м <sup>2</sup>	2 970,00
5.	Оценка расхождения Р и Ркад ( $P - P_{\text{кад}}$ ), м <sup>2</sup>	20
6.	Предельный минимальный и максимальный размеры земельного участка ( $P_{\text{мин}}$ и $P_{\text{макс}}$ ), м <sup>2</sup>	$P_{\text{мин}} = \text{—}$ $P_{\text{макс}} = \text{—}$
7.	Кадастровый или иной государственный учетный номер (инвентарный) здания, сооружения, объекта незавершенного строительства, расположенного на земельном участке	—
8.	Вид (виды) разрешенного использования	Для ведения личного подсобного хозяйства
8.1.	Дополнительные сведения об использовании земельного участка	—
9.	Сведения о земельных участках (землях общего пользования, территории общего пользования), посредством которых обеспечивается доступ	—
10.	Иные сведения	—
<b>4. Пояснения к сведениям об уточняемом земельном участке с кадастровым номером</b>		<b>23:29:0702003:688 :</b>
1.	—	

1. Сведения о характерных точках границ уточняемого земельного участка с кадастровым номером

23:29:0702003:689

:

Система координат

МСК-23, зона 1

Зона №

1

Обоз- начение харак- терных точек границ	Координаты, м				Метод определения координат	Формулы, примененные для расчета средней квадратической погрешности определения координат характерных точек границ (Mt), с подставленными в такие формулы значениями и итоговые (вычисленные) значения Mt, м	Описание закрепления точки
	содержатся в Едином государственном реестре недвижимости		определены в результате выполнения комплексных кадастровых работ				
	X	Y	X	Y			
1	2	3	4	5	6	7	8
347	—	—	503 060,36	2 251 351,77	Метод спутниковых геодезических измерений (определений)	—	—
346	—	—	503 061,20	2 251 384,53			
1080	—	—	503 045,51	2 251 385,24			
1084	503 058,46	2 251 351,80	—	—			
343	503 058,57	2 251 355,20	—	—			
342	503 059,53	2 251 387,48	—	—			
1077	503 045,60	2 251 388,11	—	—			
1076	503 044,43	2 251 352,40	503 044,43	2 251 352,40			
347	—	—	503 060,36	2 251 351,77			

2. Сведения о частях границ уточняемого земельного участка с кадастровым номером

23:29:0702003:689

:

Обозначение части границ		Горизонтальное проложение (S), м	Описание прохождения части границ	Сведения о согласовании местоположения границ (согласовано/спорное)
от т.	до т.			
1	2	3	4	5
347	346	32,77	—	согласовано
346	1080	15,71		

1	2	3	4	5
1080	1076	32,86	—	согласовано
1076	347	15,94		

**3. Сведения о характеристиках уточняемого земельного участка с кадастровым номером** 23:29:0702003:689 :

№ п/п	Наименование характеристики	Значение характеристики
1	2	3
1.	Адрес земельного участка	352355, Российская Федерация, Краснодарский край, Тбилисский р-н, Песчаный х, Горького ул, Краснодарский край, Тбилисский район, х. Песчаный, ул. Горького, 21А
1.1.	Сведения о местоположении земельного участка (при отсутствии адреса) в структурированном в соответствии с федеральной информационной адресной системой виде	—
1.2.	Дополнительные сведения о местоположении земельного участка	—
2.	Площадь земельного участка ± величина погрешности определения (вычисления) площади ( $P \pm \Delta P$ ), м²	$519 \pm 8,00$
3.	Формула, примененная для вычисления предельной погрешности определения площади земельного участка, с подставленными значениями и итоговые (вычисленные) значения	$3,5*0,10*\sqrt{(519,00)} = 8$
4.	Площадь земельного участка согласно сведениям Единого государственного реестра недвижимости (Ркад), м²	500,00
5.	Оценка расхождения Р и Ркад ( $P - P_{кад}$ ), м²	19
6.	Предельный минимальный и максимальный размеры земельного участка ( $P_{мин}$ и $P_{макс}$ ), м²	$P_{мин} = —$ $P_{макс} = —$
7.	Кадастровый или иной государственный учетный номер (инвентарный) здания, сооружения, объекта незавершенного строительства, расположенного на земельном участке	—
8.	Вид (виды) разрешенного использования	Для ведения личного подсобного хозяйства
8.1.	Дополнительные сведения об использовании земельного участка	—
9.	Сведения о земельных участках (землях общего пользования, территории общего пользования), посредством которых обеспечивается доступ	—
10.	Иные сведения	—

**4. Пояснения к сведениям об уточняемом земельном участке с кадастровым номером** 23:29:0702003:689 :

1.	—
----	---



1. Сведения о характерных точках границ уточняемого земельного участка с кадастровым номером						23:29:0702003:89		:
Система координат				МСК-23, зона 1		Зона №1		
Обоз- начение харак- терных точек границ	Координаты, м				Метод определения координат	Формулы, примененные для расчета средней квадратической погрешности определения координат характерных точек границ (Mt), с подставленными в такие формулы значениями и итоговые (вычисленные) значения Mt, м	Описание закрепления точки	
	содержатся в Едином государственном реестре недвижимости		определены в результате выполнения комплексных кадастровых работ					
	X	Y	X	Y				
1	2	3	4	5	6	7	8	
711	502 492,44	2 251 514,65	502 492,44	2 251 514,65	Метод спутниковых геодезических измерений (определений)	—	деревянный столб	
н 1	502 503,80	2 251 513,79	—	—		0,10	—	
970	—	—	502 503,26	2 251 513,73	Метод спутниковых геодезических измерений (определений)	—		
695	502 504,80	2 251 532,57	502 504,80	2 251 532,57		деревянный столб		
12508	—	—	502 495,31	2 251 533,55		—		
701	502 449,73	2 251 538,26	502 449,73	2 251 538,26		угол строения		
700	502 443,49	2 251 538,60	502 443,49	2 251 538,60				
699	502 432,96	2 251 540,26	502 432,96	2 251 540,26				
698	502 424,56	2 251 540,99	502 424,56	2 251 540,99				
697	502 419,40	2 251 540,75	502 419,40	2 251 540,75				металлический столб
7871	502 418,89	2 251 527,85	—	—	Картометрический метод	—		
107	502 419,29	2 251 520,72	—	—	Метод спутниковых геодезических измерений (определений)	металлический столб		
106	502 448,81	2 251 517,90	—	—		деревянный столб		

1	2	3	4	5	6	7	8
103	—	—	502 418,84	2 251 520,79	Метод спутниковых геодезических измерений (определений)	—	—
102	—	—	502 447,83	2 251 517,92			
712	502 466,14	2 251 516,63	502 466,14	2 251 516,63			деревянный столб
711	502 492,44	2 251 514,65	502 492,44	2 251 514,65			

**2. Сведения о частях границ уточняемого земельного участка с кадастровым номером** 23:29:0702003:89 :

Обозначение части границ		Горизонтальное проложение (S), м	Описание прохождения части границ	Сведения о согласовании местоположения границ (согласовано/спорное)
от т.	до т.			
1	2	3	4	5
711	970	10,86	—	согласовано
970	695	18,90		
695	12508	9,54		
12508	701	45,82		
701	700	6,25		
700	699	10,66		
699	698	8,43		
698	697	5,17		
697	103	19,97		
103	102	29,13		
102	712	18,36		
712	711	26,37		

**3. Сведения о характеристиках уточняемого земельного участка с кадастровым номером** 23:29:0702003:89 :

№ п/п	Наименование характеристики	Значение характеристики
1	2	3
1.	Адрес земельного участка	—
1.1.	Сведения о местоположении земельного участка (при отсутствии адреса) в структурированном в соответствии с федеральной информационной адресной системой виде	
1.2.	Дополнительные сведения о местоположении земельного участка	Местоположение установлено относительно ориентира, расположенного в границах участка. Почтовый адрес ориентира: Краснодарский край, р-н. Тбилисский, с/о. Песчаный, х. Песчаный, ул. Первомайская, д. 114.

1	2				3		
2.	Площадь земельного участка ± величина погрешности определения (вычисления) площади (Р ± ΔР), м²				1 697 ± 14,00		
3.	Формула, примененная для вычисления предельной погрешности определения площади земельного участка, с подставленными значениями и итоговые (вычисленные) значения				3,5*0,10*√(1 697,00) = 14		
4.	Площадь земельного участка согласно сведениям Единого государственного реестра недвижимости (Ркад), м²				1 700,00		
5.	Оценка расхождения Р и Ркад (Р - Ркад), м²				3		
6.	Предельный минимальный и максимальный размеры земельного участка (Рмин и Рмакс), м²				Рмин = — Рмакс = —		
7.	Кадастровый или иной государственный учетный номер (инвентарный) здания, сооружения, объекта незавершенного строительства, расположенного на земельном участке				—		
8.	Вид (виды) разрешенного использования				ЛПХ		
8.1.	Дополнительные сведения об использовании земельного участка				—		
9.	Сведения о земельных участках (землях общего пользования, территории общего пользования), посредством которых обеспечивается доступ				—		
10.	Иные сведения				—		
4. Пояснения к сведениям об уточняемом земельном участке с кадастровым номером					23:29:0702003:89 :		
1.					—		
1. Сведения о характерных точках границ уточняемого земельного участка с кадастровым номером					23:29:0702003:16 :		
Система координат МСК-23, зона 1					Зона № 1		
Обоз- начение харак- терных точек границ	Координаты, м				Метод определения координат	Формулы, примененные для расчета средней квадратической погрешности определения координат характерных точек границ (Mt), с подставленными в такие формулы значениями и итоговые (вычисленные) значения Mt, м	Описание закрепления точки
	содержатся в Едином государственном реестре недвижимости		определены в результате выполнения комплексных кадастровых работ				
	X	Y	X	Y			
1	2	3	4	5	6	7	8

1	2	3	4	5	6	7	8
413	—	—	502 857,86	2 251 195,41	Метод спутниковых геодезических измерений (определений)	—	—
575	—	—	502 860,61	2 251 235,47			
565	—	—	502 861,82	2 251 253,66			
556	—	—	502 862,74	2 251 267,59			
550	—	—	502 863,56	2 251 280,05			Закрепление отсутствует
549	—	—	502 864,37	2 251 294,43			—
1039	—	—	502 865,27	2 251 312,19			
618	—	—	502 865,51	2 251 316,80			
627	—	—	502 805,86	2 251 322,85			
625	—	—	502 759,47	2 251 322,99			
943	—	—	502 714,91	2 251 324,95			
12658	502 709,35	2 251 174,53	502 709,35	2 251 174,53	—	0,10	Закрепление отсутствует
12659	502 778,19	2 251 168,51	—	—			
324	502 777,00	2 251 149,84	—	—	Метод спутниковых геодезических измерений (определений)	—	Закрепление отсутствует
12663	—	—	502 772,19	2 251 168,77	—		—
12664	—	—	502 771,36	2 251 149,95			
12661	—	—	502 782,55	2 251 149,83			
323	502 807,00	2 251 149,31	502 807,00	2 251 149,31	Метод спутниковых геодезических измерений (определений)		Закрепление отсутствует
322	502 810,88	2 251 175,83	502 810,88	2 251 175,83			
321	502 824,03	2 251 176,43	502 824,03	2 251 176,43			

1	2	3	4	5	6	7	8
320	502 824,41	2 251 186,60	502 824,41	2 251 186,60	Метод спутниковых геодезических измерений (определений)	—	Закрепление отсутствует
319	502 834,37	2 251 186,93	502 834,37	2 251 186,93			
12660	502 834,79	2 251 193,17	502 834,79	2 251 193,17			
12653	502 859,98	2 251 193,70	—	—	—	0,10	
12654	502 863,53	2 251 279,48	—	—			
12655	502 867,78	2 251 319,82	—	—			
622	502 806,64	2 251 324,81	—	—	Метод спутниковых геодезических измерений (определений)	—	
621	502 761,95	2 251 326,41	—	—			
12656	502 714,36	2 251 328,31	—	—	—	0,10	
12657	502 710,27	2 251 201,57	—	—			
331	—	—	502 840,55	2 251 193,60	Метод спутниковых геодезических измерений (определений)	—	—
413	—	—	502 857,86	2 251 195,41			

2. Сведения о частях границ уточняемого земельного участка с кадастровым номером
23:29:0702003:16
:

Обозначение части границ		Горизонтальное проложение (S), м	Описание прохождения части границ	Сведения о согласовании местоположения границ (согласовано/спорное)
от т.	до т.			
1	2	3	4	5
413	575	40,15	—	согласовано
575	565	18,23		
565	556	13,96		
556	550	12,49		
550	549	14,40		
549	1039	17,78		
1039	618	4,62		
618	627	59,96		
627	625	46,39		
625	943	44,60		
943	12658	150,52		
12658	12663	63,10		

1	2	3	4	5
12663	12664	18,84	—	согласовано
12664	12661	11,19		
12661	323	24,46		
323	322	26,80		
322	321	13,16		
321	320	10,18		
320	319	9,97		
319	12660	6,25		
12660	331	5,78		
331	413	17,40		

**3. Сведения о характеристиках уточняемого земельного участка с кадастровым номером** 23:29:0702003:16 :

№ п/п	Наименование характеристики	Значение характеристики
1	2	3
1.	Адрес земельного участка	Российская Федерация, Краснодарский край, Тбилисский р-н, Песчаное с/п, Песчаный х, Октябрьская ул, д 38, Краснодарский край, р-н Тбилисский, с/п Песчаное, х. Песчаный, ул. Октябрьская, 38
1.1.	Сведения о местоположении земельного участка (при отсутствии адреса) в структурированном в соответствии с федеральной информационной адресной системой виде	—
1.2.	Дополнительные сведения о местоположении земельного участка	—
2.	Площадь земельного участка ± величина погрешности определения (вычисления) площади ( $P \pm \Delta P$ ), м²	22 524 ± 53,00
3.	Формула, примененная для вычисления предельной погрешности определения площади земельного участка, с подставленными значениями и итоговые (вычисленные) значения	$3,5*0,10*\sqrt{(22\ 524,00)} = 53$
4.	Площадь земельного участка согласно сведениям Единого государственного реестра недвижимости (Ркад), м²	23 046,00
5.	Оценка расхождения Р и Ркад ( $P - P_{кад}$ ), м²	522
6.	Предельный минимальный и максимальный размеры земельного участка ( $P_{мин}$ и $P_{макс}$ ), м²	$P_{мин} = —$ $P_{макс} = —$
7.	Кадастровый или иной государственный учетный номер (инвентарный) здания, сооружения, объекта незавершенного строительства, расположенного на земельном участке	—

1	2				3			
8.	Вид (виды) разрешенного использования				для размещения зданий и объектов образования			
8.1.	Дополнительные сведения об использовании земельного участка				—			
9.	Сведения о земельных участках (землях общего пользования, территории общего пользования), посредством которых обеспечивается доступ				—			
10.	Иные сведения				—			
4. Пояснения к сведениям об уточняемом земельном участке с кадастровым номером					23:29:0702003:16 :			
1.	—							
1. Сведения о характерных точках границ уточняемого земельного участка с кадастровым номером					23:29:0702003:2 :			
Система координат					МСК-23, зона 1 Зона № 1			
Обоз- начение харак- терных точек границ	Координаты, м				Метод определения координат	Формулы, примененные для расчета средней квадратической погрешности определения координат характерных точек границ (Mt), с подставленными в такие формулы значениями и итоговые (вычисленные) значения Mt, м	Описание закрепления точки	
	содержатся в Едином государственном реестре недвижимости		определены в результате выполнения комплексных кадастровых работ					
	X	Y	X	Y				
1	2	3	4	5	6	7	8	
329	—	—	502 833,98	2 251 091,95	Метод спутниковых геодезических измерений (определений)	—	—	
331	—	—	502 840,55	2 251 193,60				
12660	—	—	502 834,79	2 251 193,17				
319	502 834,37	2 251 186,93	502 834,37	2 251 186,93	Метод спутниковых геодезических измерений (определений)		Закрепление отсутствует	
320	502 824,41	2 251 186,60	502 824,41	2 251 186,60				
321	502 824,03	2 251 176,43	502 824,03	2 251 176,43				
322	502 810,88	2 251 175,83	502 810,88	2 251 175,83				
323	502 807,00	2 251 149,31	502 807,00	2 251 149,31				

1	2	3	4	5	6	7	8
324	502 777,00	2 251 149,84	—	—	Метод спутниковых геодезических измерений (определений)	—	Закрепление отсутствует
12651	502 771,78	2 251 093,60	—	—	—	0,10	
12661	—	—	502 782,55	2 251 149,83		—	—
12662	—	—	502 779,34	2 251 093,71			
12650	502 817,16	2 251 092,18	502 817,16	2 251 092,18			Закрепление отсутствует
12649	502 832,32	2 251 091,87	—	—			
12652	502 833,57	2 251 114,21	—	—			
329	—	—	502 833,98	2 251 091,95	Метод спутниковых геодезических измерений (определений)	—	—

2. Сведения о частях границ уточняемого земельного участка с кадастровым номером
23:29:0702003:2
:

Обозначение части границ		Горизонтальное проложение (S), м	Описание прохождения части границ	Сведения о согласовании местоположения границ (согласовано/спорное)
от т.	до т.			
1	2	3	4	5
329	331	101,86	—	согласовано
331	12660	5,78		
12660	319	6,25		
319	320	9,97		
320	321	10,18		
321	322	13,16		
322	323	26,80		
323	12661	24,46		
12661	12662	56,21		
12662	12650	37,85		
12650	329	16,82		

3. Сведения о характеристиках уточняемого земельного участка с кадастровым номером
23:29:0702003:2
:

№ п/п	Наименование характеристики	Значение характеристики
1	2	3



1	2	3
1.	Адрес земельного участка	Российская Федерация, Краснодарский край, Тбилисский р-н, Песчаный с/о, Песчаный х, Гагарина ул, д. 8, Краснодарский край, р-н. Тбилисский, с/о. Песчаный, х. Песчаный, ул. Гагарина, д. 8
1.1.	Сведения о местоположении земельного участка (при отсутствии адреса) в структурированном в соответствии с федеральной информационной адресной системой виде	—
1.2.	Дополнительные сведения о местоположении земельного участка	—
2.	Площадь земельного участка $\pm$ величина погрешности определения (вычисления) площади ( $P \pm \Delta P$ ), м <sup>2</sup>	4 116 $\pm$ 22,00
3.	Формула, примененная для вычисления предельной погрешности определения площади земельного участка, с подставленными значениями и итоговые (вычисленные) значения	$3,5 \cdot 0,10 \cdot \sqrt{(4\,116,00)} = 22$
4.	Площадь земельного участка согласно сведениям Единого государственного реестра недвижимости (Ркад), м <sup>2</sup>	4 139,00
5.	Оценка расхождения Р и Ркад ( $P - P_{\text{кад}}$ ), м <sup>2</sup>	23
6.	Предельный минимальный и максимальный размеры земельного участка ( $P_{\text{мин}}$ и $P_{\text{макс}}$ ), м <sup>2</sup>	$P_{\text{мин}} = \text{—}$ $P_{\text{макс}} = \text{—}$
7.	Кадастровый или иной государственный учетный номер (инвентарный) здания, сооружения, объекта незавершенного строительства, расположенного на земельном участке	—
8.	Вид (виды) разрешенного использования	Для ведения личного подсобного хозяйства
8.1.	Дополнительные сведения об использовании земельного участка	—
9.	Сведения о земельных участках (землях общего пользования, территории общего пользования), посредством которых обеспечивается доступ	—
10.	Иные сведения	—
<b>4. Пояснения к сведениям об уточняемом земельном участке с кадастровым номером</b>		<b>23:29:0702003:2 :</b>
1.	—	

Описание местоположения здания, сооружения, объекта незавершенного строительства на земельном участке								
1. Сведения о характерных точках контура объекта недвижимости с кадастровым номером 23:29:0702002:117 :								
Система координат МСК 23, зона 2 Зона № 1								
Обозначение характерных точек границ	Содержатся в Едином государственном реестре недвижимости			Определены в ходе выполнения комплексных кадастровых работ			Метод определения координат	Формулы, примененные для расчета средней квадратической погрешности определения координат характерных точек (Mt), м, с подставленными в такие формулы значениями и итоговые (вычисленные) значения Mt, м
	координаты, м		Радиус, м	координаты, м		Радиус, м		
	X	Y	R	X	Y	R		
1	2	3	4	5	6	7	8	9
н1О	—	—	—	502 856,18	2 251 093,87	—	Метод спутниковых геодезических измерений (определений)	$\sqrt{(0,07^2 + 0,07^2)} = 0,10$
н2О	—	—	—	502 856,70	2 251 105,32	—		
н3О	—	—	—	502 849,19	2 251 105,66	—		
н4О	—	—	—	502 848,68	2 251 094,21	—		
н1О	—	—	—	502 856,18	2 251 093,87	—		
2. Сведения о характеристиках объекта недвижимости с кадастровым номером 23:29:0702002:117 :								
№ п/п	Наименование характеристики				Значение характеристики			
1	2				3			
1.	Вид объекта недвижимости				Здание			
2.	Ранее присвоенный государственный учетный номер (инвентарный) здания, сооружения, объекта незавершенного строительства				—			
3.	Кадастровый номер земельного участка (земельных участков), в границах которого (которых) расположены здание, сооружение, объект незавершенного строительства				—			
4.	Уникальный учетный номер кадастрового квартала, в границах которого расположены здание, сооружение, объект незавершенного строительства				23:29:0702003			

1	2					3			
5.	Адрес здания, сооружения, объекта незавершенного строительства					—			
5.1.	Сведения о местоположении здания, сооружения, объекта незавершенного строительства (при отсутствии адреса) в структурированном в соответствии с федеральной информационной адресной системой виде					352355, Российская Федерация, Краснодарский край, Тбилисский р-н, Песчаное с/п, Песчаный х, Гагарина ул, д 10			
5.2.	Дополнительные сведения о местоположении					—			
6.	Иные сведения					—			
3. Пояснения к сведениям об объекте недвижимости с кадастровым номером 23:29:0702002:117 :									
1.	—								
1. Сведения о характерных точках контура объекта недвижимости с кадастровым номером 23:29:0702003:154 :									
Система координат МСК 23, зона 2 Зона № 1									
Обоз- начение харак- терных точек границ	Содержатся в Едином государственном реестре недвижимости			Определены в ходе выполнения комплексных кадастровых работ			Метод определения координат	Формулы, примененные для расчета средней квадратической погрешности определения координат характерных точек (Mt), м, с подставленными в такие формулы значениями и итоговые (вычисленные) значения Mt, м	
	координаты, м		Радиус, м	координаты, м		Радиус, м			
	X	Y	R	X	Y	R			
1	2	3	4	5	6	7	8	9	
н5О	—	—	—	502 666,64	2 251 318,29	—	Метод спутниковых геодезических измерений (определений)	$\sqrt{(0,07^2 + 0,07^2)} = 0,10$	
н6О	—	—	—	502 666,64	2 251 326,35	—			
н7О	—	—	—	502 657,58	2 251 326,35	—			
н8О	—	—	—	502 657,58	2 251 318,29	—			
н5О	—	—	—	502 666,64	2 251 318,29	—			
2. Сведения о характеристиках объекта недвижимости с кадастровым номером 23:29:0702003:154 :									
№ п/п	Наименование характеристики					Значение характеристики			
1	2					3			
1.	Вид объекта недвижимости					Здание			

1	2	3
2.	Ранее присвоенный государственный учетный номер (инвентарный) здания, сооружения, объекта незавершенного строительства	—
3.	Кадастровый номер земельного участка (земельных участков), в границах которого (которых) расположены здание, сооружение, объект незавершенного строительства	—
4.	Уникальный учетный номер кадастрового квартала, в границах которого расположены здание, сооружение, объект незавершенного строительства	23:29:0702003
5.	Адрес здания, сооружения, объекта незавершенного строительства	—
5.1.	Сведения о местоположении здания, сооружения, объекта незавершенного строительства (при отсутствии адреса) в структурированном в соответствии с федеральной информационной адресной системой виде	Российская Федерация, Краснодарский край, Тбилисский р-н, Песчаный х, Октябрьская ул, д 31
5.2.	Дополнительные сведения о местоположении	—
6.	Иные сведения	—

<b>3. Пояснения к сведениям об объекте недвижимости с кадастровым номером</b> 23:29:0702003:154 :		
1.	—	

1. Сведения о характерных точках контура объекта недвижимости с кадастровым номером							23:29:0702003:155		:
Система координат				МСК 23, зона 2			Зона № 1		
Обоз- начение харак- терных точек границ	Содержатся в Едином государственном реестре недвижимости			Определены в ходе выполнения комплексных кадастровых работ			Метод определения координат	Формулы, примененные для расчета средней квадратической погрешности определения координат характерных точек (Mt), м, с подставленными в такие формулы значениями и итоговые (вычисленные) значения Mt, м	
	координаты, м		Радиус, м	координаты, м		Радиус, м			
	X	Y	R	X	Y	R			
1	2	3	4	5	6	7	8	9	
н115О	—	—	—	502 948,12	2 251 374,01	—	Метод спутниковых геодезических измерений (определений)	$\sqrt{(0,07^2 + 0,07^2)} = 0,10$	
н116О	—	—	—	502 948,16	2 251 382,54	—			
н11О	—	—	—	502 940,00	2 251 382,58	—			

1	2	3	4	5	6	7	8	9
н12О	—	—	—	502 940,00	2 251 374,05	—	Метод спутниковых геодезических измерений (определений)	$\sqrt{(0,07^2 + 0,07^2)} = 0,10$
н115О	—	—	—	502 948,12	2 251 374,01	—		

**2. Сведения о характеристиках объекта недвижимости с кадастровым номером** 23:29:0702003:155 :

№ п/п	Наименование характеристики	Значение характеристики
1	2	3
1.	Вид объекта недвижимости	Здание
2.	Ранее присвоенный государственный учетный номер (инвентарный) здания, сооружения, объекта незавершенного строительства	—
3.	Кадастровый номер земельного участка (земельных участков), в границах которого (которых) расположены здание, сооружение, объект незавершенного строительства	—
4.	Уникальный учетный номер кадастрового квартала, в границах которого расположены здание, сооружение, объект незавершенного строительства	23:29:0702003
5.	Адрес здания, сооружения, объекта незавершенного строительства	—
5.1.	Сведения о местоположении здания, сооружения, объекта незавершенного строительства (при отсутствии адреса) в структурированном в соответствии с федеральной информационной адресной системой виде	Российская Федерация, Краснодарский край, Тбилисский р-н, Песчаный х, Горького ул, д 17
5.2.	Дополнительные сведения о местоположении	квартира 1
6.	Иные сведения	—

**3. Пояснения к сведениям об объекте недвижимости с кадастровым номером** 23:29:0702003:155 :

1.	—
----	---

1. Сведения о характерных точках контура объекта недвижимости с кадастровым номером 23:29:0702003:163:

Система координат				МСК 23, зона 2			Зона № 1	
Обоз- начение харак- терных точек границ	Содержатся в Едином государственном реестре недвижимости			Определены в ходе выполнения комплексных кадастровых работ			Метод определения координат	Формулы, примененные для расчета средней квадратической погрешности определения координат характерных точек (Mt), м, с подставленными в такие формулы значениями и итоговые (вычисленные) значения Mt, м
	координаты, м		Радиус, м	координаты, м		Радиус, м		
	X	Y	R	X	Y	R		
1	2	3	4	5	6	7	8	9
н33О	—	—	—	502 678,40	2 251 544,95	—	Метод спутниковых геодезических измерений (определений)	$\sqrt{(0,07^2 + 0,07^2)} = 0,10$
н34О	—	—	—	502 679,11	2 251 551,25	—		
н35О	—	—	—	502 667,22	2 251 552,57	—		
н36О	—	—	—	502 666,30	2 251 544,55	—		
н37О	—	—	—	502 669,92	2 251 544,09	—		
н38О	—	—	—	502 670,13	2 251 545,90	—		
н33О	—	—	—	502 678,40	2 251 544,95	—		

2. Сведения о характеристиках объекта недвижимости с кадастровым номером 23:29:0702003:163:

№ п/п	Наименование характеристики	Значение характеристики
1	2	3
1.	Вид объекта недвижимости	Здание
2.	Ранее присвоенный государственный учетный номер (инвентарный) здания, сооружения, объекта незавершенного строительства	—
3.	Кадастровый номер земельного участка (земельных участков), в границах которого (которых) расположены здание, сооружение, объект незавершенного строительства	—

1	2					3		
4.	Уникальный учетный номер кадастрового квартала, в границах которого расположены здание, сооружение, объект незавершенного строительства					23:29:0702003		
5.	Адрес здания, сооружения, объекта незавершенного строительства					—		
5.1.	Сведения о местоположении здания, сооружения, объекта незавершенного строительства (при отсутствии адреса) в структурированном в соответствии с федеральной информационной адресной системой виде					Российская Федерация, Краснодарский край, Тбилисский р-н, Песчаное с/п, Песчаный х, Октябрьская ул, д 23		
5.2.	Дополнительные сведения о местоположении					—		
6.	Иные сведения					—		
3. Пояснения к сведениям об объекте недвижимости с кадастровым номером 23:29:0702003:163 :								
1.	—							
1. Сведения о характерных точках контура объекта недвижимости с кадастровым номером 23:29:0702003:165 :								
Система координат МСК 23, зона 2 Зона № 1								
Обозначение характерных точек границ	Содержатся в Едином государственном реестре недвижимости			Определены в ходе выполнения комплексных кадастровых работ			Метод определения координат	Формулы, примененные для расчета средней квадратической погрешности определения координат характерных точек (Mt), м, с подставленными в такие формулы значениями и итоговые (вычисленные) значения Mt, м
	координаты, м		Радиус, м	координаты, м		Радиус, м		
	X	Y	R	X	Y	R		
1	2	3	4	5	6	7	8	9
н39О	—	—	—	503 142,77	2 251 239,34	—	Метод спутниковых геодезических измерений (определений)	$\sqrt{(0,07^2 + 0,07^2)} = 0,10$
н40О	—	—	—	503 143,08	2 251 251,85	—		
н41О	—	—	—	503 138,64	2 251 251,96	—		
н42О	—	—	—	503 138,54	2 251 248,71	—		
н43О	—	—	—	503 134,84	2 251 248,82	—		
н44О	—	—	—	503 134,73	2 251 245,00	—		

1	2	3	4	5	6	7	8	9
н45О	—	—	—	503 136,82	2 251 245,00	—	Метод спутниковых геодезических измерений (определений)	$\sqrt{(0,07^2 + 0,07^2)} = 0,10$
н46О	—	—	—	503 136,82	2 251 239,53	—		
н39О	—	—	—	503 142,77	2 251 239,34	—		

**2. Сведения о характеристиках объекта недвижимости с кадастровым номером** 23:29:0702003:165 :

№ п/п	Наименование характеристики	Значение характеристики
1	2	3
1.	Вид объекта недвижимости	Здание
2.	Ранее присвоенный государственный учетный номер (инвентарный) здания, сооружения, объекта незавершенного строительства	—
3.	Кадастровый номер земельного участка (земельных участков), в границах которого (которых) расположены здание, сооружение, объект незавершенного строительства	—
4.	Уникальный учетный номер кадастрового квартала, в границах которого расположены здание, сооружение, объект незавершенного строительства	23:29:0702003
5.	Адрес здания, сооружения, объекта незавершенного строительства	—
5.1.	Сведения о местоположении здания, сооружения, объекта незавершенного строительства (при отсутствии адреса) в структурированном в соответствии с федеральной информационной адресной системой виде	Российская Федерация, Краснодарский край, Тбилисский р-н, Песчаное с/п, Песчаный х, Юбилейная ул, д 4
5.2.	Дополнительные сведения о местоположении	—
6.	Иные сведения	—

**3. Пояснения к сведениям об объекте недвижимости с кадастровым номером** 23:29:0702003:165 :

1.	—
----	---



1. Сведения о характерных точках контура объекта недвижимости с кадастровым номером

23:29:0702003:168

:

Система координат				МСК 23, зона 2			Зона №		1
Обозначение характерных точек границ	Содержатся в Едином государственном реестре недвижимости			Определены в ходе выполнения комплексных кадастровых работ			Метод определения координат	Формулы, примененные для расчета средней квадратической погрешности определения координат характерных точек (Mt), м, с подставленными в такие формулы значениями и итоговые (вычисленные) значения Mt, м	
	координаты, м		Радиус, м	координаты, м		Радиус, м			
	X	Y	R	X	Y	R			
1	2	3	4	5	6	7	8	9	
н47О	—	—	—	503 019,03	2 251 244,43	—	Метод спутниковых геодезических измерений (определений)	$\sqrt{(0,07^2 + 0,07^2)} = 0,10$	
н48О	—	—	—	503 018,82	2 251 253,50	—			
н49О	—	—	—	503 010,63	2 251 253,32	—			
н50О	—	—	—	503 010,77	2 251 247,30	—			
н51О	—	—	—	503 016,57	2 251 247,43	—			
н52О	—	—	—	503 016,63	2 251 244,38	—			
н47О	—	—	—	503 019,03	2 251 244,43	—			

2. Сведения о характеристиках объекта недвижимости с кадастровым номером

23:29:0702003:168

:

№ п/п	Наименование характеристики	Значение характеристики
1	2	3
1.	Вид объекта недвижимости	Здание
2.	Ранее присвоенный государственный учетный номер (инвентарный) здания, сооружения, объекта незавершенного строительства	—
3.	Кадастровый номер земельного участка (земельных участков), в границах которого (которых) расположены здание, сооружение, объект незавершенного строительства	—

1	2					3		
4.	Уникальный учетный номер кадастрового квартала, в границах которого расположены здание, сооружение, объект незавершенного строительства					23:29:0702003		
5.	Адрес здания, сооружения, объекта незавершенного строительства					—		
5.1.	Сведения о местоположении здания, сооружения, объекта незавершенного строительства (при отсутствии адреса) в структурированном в соответствии с федеральной информационной адресной системой виде					Российская Федерация, Краснодарский край, Тбилисский р-н, Песчаное с/п, Песчаный х, Советская ул, д 20		
5.2.	Дополнительные сведения о местоположении					—		
6.	Иные сведения					—		
3. Пояснения к сведениям об объекте недвижимости с кадастровым номером 23:29:0702003:168 :								
1.	—							
1. Сведения о характерных точках контура объекта недвижимости с кадастровым номером 23:29:0702003:183 :								
Система координат МСК 23, зона 2 Зона № 1								
Обозначение характерных точек границ	Содержатся в Едином государственном реестре недвижимости			Определены в ходе выполнения комплексных кадастровых работ			Метод определения координат	Формулы, примененные для расчета средней квадратической погрешности определения координат характерных точек (Mt), м, с подставленными в такие формулы значениями и итоговые (вычисленные) значения Mt, м
	координаты, м		Радиус, м	координаты, м		Радиус, м		
	X	Y	R	X	Y	R		
1	2	3	4	5	6	7	8	9
н53О	—	—	—	502 439,30	2 251 625,74	—	Метод спутниковых геодезических измерений (определений)	$\sqrt{(0,07^2 + 0,07^2)} = 0,10$
н54О	—	—	—	502 439,65	2 251 631,71	—		
н55О	—	—	—	502 429,70	2 251 632,23	—		
н56О	—	—	—	502 429,50	2 251 628,35	—		
н57О	—	—	—	502 435,42	2 251 628,04	—		
н58О	—	—	—	502 435,31	2 251 625,95	—		

1	2	3	4	5	6	7	8	9
н53О	—	—	—	502 439,30	2 251 625,74	—	Метод спутниковых геодезических измерений (определений)	$\sqrt{(0,07^2 + 0,07^2)} = 0,10$
2. Сведения о характеристиках объекта недвижимости с кадастровым номером								23:29:0702003:183
№ п/п	Наименование характеристики					Значение характеристики		
1	2					3		
1.	Вид объекта недвижимости					Здание		
2.	Ранее присвоенный государственный учетный номер (инвентарный) здания, сооружения, объекта незавершенного строительства					—		
3.	Кадастровый номер земельного участка (земельных участков), в границах которого (которых) расположены здание, сооружение, объект незавершенного строительства					—		
4.	Уникальный учетный номер кадастрового квартала, в границах которого расположены здание, сооружение, объект незавершенного строительства					23:29:0702003		
5.	Адрес здания, сооружения, объекта незавершенного строительства					—		
5.1.	Сведения о местоположении здания, сооружения, объекта незавершенного строительства (при отсутствии адреса) в структурированном в соответствии с федеральной информационной адресной системой виде					Российская Федерация, Краснодарский край, Тбилисский р-н, Песчаный х, Первомайская ул, д 106		
5.2.	Дополнительные сведения о местоположении					—		
6.	Иные сведения					—		
3. Пояснения к сведениям об объекте недвижимости с кадастровым номером								23:29:0702003:183
1.	—							
1. Сведения о характерных точках контура объекта недвижимости с кадастровым номером								23:29:0702003:192
Система координат								МСК 23, зона 2
Зона №								1
Обозначение характерных точек границ	Содержатся в Едином государственном реестре недвижимости			Определены в ходе выполнения комплексных кадастровых работ			Метод определения координат	Формулы, примененные для расчета средней квадратической погрешности определения координат характерных точек (Mt), м, с подставленными в такие формулы значениями и итоговые (вычисленные) значения Mt, м
	координаты, м		Радиус, м	координаты, м		Радиус, м		
	X	Y	R	X	Y	R		

1	2	3	4	5	6	7	8	9
н59О	—	—	—	503 081,43	2 251 240,75	—	Метод спутниковых геодезических измерений (определений)	$\sqrt{(0,07^2 + 0,07^2)} = 0,10$
н60О	—	—	—	503 081,96	2 251 253,59	—		
н61О	—	—	—	503 077,33	2 251 253,79	—		
н62О	—	—	—	503 077,16	2 251 249,75	—		
н63О	—	—	—	503 072,94	2 251 249,93	—		
н64О	—	—	—	503 072,84	2 251 247,58	—		
н65О	—	—	—	503 075,21	2 251 247,48	—		
н66О	—	—	—	503 074,94	2 251 241,02	—		
н59О	—	—	—	503 081,43	2 251 240,75	—		

**2. Сведения о характеристиках объекта недвижимости с кадастровым номером** 23:29:0702003:192 :

№ п/п	Наименование характеристики	Значение характеристики
1	2	3
1.	Вид объекта недвижимости	Здание
2.	Ранее присвоенный государственный учетный номер (инвентарный) здания, сооружения, объекта незавершенного строительства	—
3.	Кадастровый номер земельного участка (земельных участков), в границах которого (которых) расположены здание, сооружение, объект незавершенного строительства	—
4.	Уникальный учетный номер кадастрового квартала, в границах которого расположены здание, сооружение, объект незавершенного строительства	23:29:0702003

1	2					3		
5.	Адрес здания, сооружения, объекта незавершенного строительства					—		
5.1.	Сведения о местоположении здания, сооружения, объекта незавершенного строительства (при отсутствии адреса) в структурированном в соответствии с федеральной информационной адресной системой виде					Российская Федерация, Краснодарский край, Тбилисский р-н, Песчаный х, Юбилейная ул, д 2		
5.2.	Дополнительные сведения о местоположении					—		
6.	Иные сведения					—		
3. Пояснения к сведениям об объекте недвижимости с кадастровым номером 23:29:0702003:192 :								
1.	—							
1. Сведения о характерных точках контура объекта недвижимости с кадастровым номером 23:29:0702003:206 :								
Система координат МСК 23, зона 2 Зона № 1								
Обоз- начение харак- терных точек границ	Содержатся в Едином государственном реестре недвижимости			Определены в ходе выполнения комплексных кадастровых работ			Метод определения координат	Формулы, примененные для расчета средней квадратической погрешности определения координат характерных точек (Mt), м, с подставленными в такие формулы значениями и итоговые (вычисленные) значения Mt, м
	координаты, м		Радиус, м	координаты, м		Радиус, м		
	X	Y	R	X	Y	R		
1	2	3	4	5	6	7	8	9
н67О	—	—	—	502 578,71	2 251 447,19	—	Метод спутниковых геодезических измерений (определений)	$\sqrt{(0,07^2 + 0,07^2)} = 0,10$
н68О	—	—	—	502 579,27	2 251 458,93	—		
н69О	—	—	—	502 571,83	2 251 459,29	—		
н70О	—	—	—	502 571,68	2 251 456,23	—		
н71О	—	—	—	502 574,36	2 251 456,10	—		
н72О	—	—	—	502 573,95	2 251 447,42	—		
н67О	—	—	—	502 578,71	2 251 447,19	—		

2. Сведения о характеристиках объекта недвижимости с кадастровым номером 23:29:0702003:206 :

№ п/п	Наименование характеристики	Значение характеристики
1	2	3
1.	Вид объекта недвижимости	Здание
2.	Ранее присвоенный государственный учетный номер (инвентарный) здания, сооружения, объекта незавершенного строительства	—
3.	Кадастровый номер земельного участка (земельных участков), в границах которого (которых) расположены здание, сооружение, объект незавершенного строительства	—
4.	Уникальный учетный номер кадастрового квартала, в границах которого расположены здание, сооружение, объект незавершенного строительства	23:29:0702003
5.	Адрес здания, сооружения, объекта незавершенного строительства	—
5.1.	Сведения о местоположении здания, сооружения, объекта незавершенного строительства (при отсутствии адреса) в структурированном в соответствии с федеральной информационной адресной системой виде	352355, Российская Федерация, Краснодарский край, Тбилисский р-н, Песчаный сельский округ с/о, Песчаный х, Горького ул, д 8
5.2.	Дополнительные сведения о местоположении	—
6.	Иные сведения	—

3. Пояснения к сведениям об объекте недвижимости с кадастровым номером 23:29:0702003:206 :

1.	—
----	---

1. Сведения о характерных точках контура объекта недвижимости с кадастровым номером 23:29:0702003:215 :

Система координат МСК 23, зона 2							Зона № 1	
Обозначение характерных точек границ	Содержатся в Едином государственном реестре недвижимости			Определены в ходе выполнения комплексных кадастровых работ			Метод определения координат	Формулы, примененные для расчета средней квадратической погрешности определения координат характерных точек (Mt), м, с подставленными в такие формулы значениями и итоговые (вычисленные) значения Mt, м
	координаты, м		Радиус, м	координаты, м		Радиус, м		
	X	Y	R	X	Y	R		
1	2	3	4	5	6	7	8	9
н89О	—	—	—	503 244,10	2 251 352,91	—	Метод спутниковых геодезических измерений (определений)	$\sqrt{(0,07^2 + 0,07^2)} = 0,10$

1	2	3	4	5	6	7	8	9
н90О	—	—	—	503 245,60	2 251 360,04	—	Метод спутниковых геодезических измерений (определений)	$\sqrt{(0,07^2 + 0,07^2)} = 0,10$
н91О	—	—	—	503 239,43	2 251 361,34	—		
н92О	—	—	—	503 238,27	2 251 355,85	—		
н93О	—	—	—	503 236,16	2 251 356,30	—		
н94О	—	—	—	503 235,84	2 251 354,57	—		
н89О	—	—	—	503 244,10	2 251 352,91	—		

**2. Сведения о характеристиках объекта недвижимости с кадастровым номером** 23:29:0702003:215 :

№ п/п	Наименование характеристики	Значение характеристики
1	2	3
1.	Вид объекта недвижимости	Здание
2.	Ранее присвоенный государственный учетный номер (инвентарный) здания, сооружения, объекта незавершенного строительства	—
3.	Кадастровый номер земельного участка (земельных участков), в границах которого (которых) расположены здание, сооружение, объект незавершенного строительства	—
4.	Уникальный учетный номер кадастрового квартала, в границах которого расположены здание, сооружение, объект незавершенного строительства	23:29:0702003
5.	Адрес здания, сооружения, объекта незавершенного строительства	—
5.1.	Сведения о местоположении здания, сооружения, объекта незавершенного строительства (при отсутствии адреса) в структурированном в соответствии с федеральной информационной адресной системой виде	352355, Российская Федерация, Краснодарский край, Тбилисский р-н, Песчаное с/п, Песчаный х, Горького ул, д 31
5.2.	Дополнительные сведения о местоположении	—
6.	Иные сведения	—

**3. Пояснения к сведениям об объекте недвижимости с кадастровым номером** 23:29:0702003:215 :

1.	—
----	---

1. Сведения о характерных точках контура объекта недвижимости с кадастровым номером 23:29:0702003:218:

Система координат МСК 23, зона 2							Зона № 1	
Обозначение характерных точек границ	Содержатся в Едином государственном реестре недвижимости			Определены в ходе выполнения комплексных кадастровых работ			Метод определения координат	Формулы, примененные для расчета средней квадратической погрешности определения координат характерных точек (Mt), м, с подставленными в такие формулы значениями и итоговые (вычисленные) значения Mt, м
	координаты, м		Радиус, м	координаты, м		Радиус, м		
	X	Y	R	X	Y	R		
1	2	3	4	5	6	7	8	9
н95О	—	—	—	503 014,07	2 251 172,94	—	Метод спутниковых геодезических измерений (определений)	$\sqrt{(0,07^2 + 0,07^2)} = 0,10$
н96О	—	—	—	503 014,51	2 251 181,30	—		
н97О	—	—	—	503 005,19	2 251 181,80	—		
н98О	—	—	—	503 004,86	2 251 175,52	—		
н99О	—	—	—	503 012,11	2 251 175,12	—		
н100О	—	—	—	503 012,11	2 251 173,05	—		
н95О	—	—	—	503 014,07	2 251 172,94	—		

2. Сведения о характеристиках объекта недвижимости с кадастровым номером 23:29:0702003:218:

№ п/п	Наименование характеристики	Значение характеристики
1	2	3
1.	Вид объекта недвижимости	Здание
2.	Ранее присвоенный государственный учетный номер (инвентарный) здания, сооружения, объекта незавершенного строительства	—
3.	Кадастровый номер земельного участка (земельных участков), в границах которого (которых) расположены здание, сооружение, объект незавершенного строительства	—



1	2	3
4.	Уникальный учетный номер кадастрового квартала, в границах которого расположены здание, сооружение, объект незавершенного строительства	23:29:0702003
5.	Адрес здания, сооружения, объекта незавершенного строительства	—
5.1.	Сведения о местоположении здания, сооружения, объекта незавершенного строительства (при отсутствии адреса) в структурированном в соответствии с федеральной информационной адресной системой виде	Российская Федерация, Краснодарский край, Тбилисский р-н, Песчаный х, Советская ул, д 26
5.2.	Дополнительные сведения о местоположении	—
6.	Иные сведения	—

3. Пояснения к сведениям об объекте недвижимости с кадастровым номером 23:29:0702003:218 :		
1.	—	

1. Сведения о характерных точках контура объекта недвижимости с кадастровым номером 23:29:0702003:221 :		
Система координат МСК 23, зона 2 Зона № 1		

Обоз- начение харак- терных точек границ	Содержатся в Едином государственном реестре недвижимости			Определены в ходе выполнения комплексных кадастровых работ			Метод определения координат	Формулы, примененные для расчета средней квадратической погрешности определения координат характерных точек (Mt), м, с подставленными в такие формулы значениями и итоговые (вычисленные) значения Mt, м
	координаты, м		Радиус, м	координаты, м		Радиус, м		
	X	Y	R	X	Y	R		
1	2	3	4	5	6	7	8	9
н101О	—	—	—	502 480,88	2 251 453,35	—	Метод спутниковых геодезических измерений (определений)	$\sqrt{(0,07^2 + 0,07^2)} = 0,10$
н102О	—	—	—	502 481,15	2 251 463,60	—		
н103О	—	—	—	502 476,60	2 251 463,71	—		
н104О	—	—	—	502 476,33	2 251 453,35	—		
н101О	—	—	—	502 480,88	2 251 453,35	—		

2. Сведения о характеристиках объекта недвижимости с кадастровым номером 23:29:0702003:221 :									
№ п/п	Наименование характеристики					Значение характеристики			
1	2					3			
1.	Вид объекта недвижимости					Здание			
2.	Ранее присвоенный государственный учетный номер (инвентарный) здания, сооружения, объекта незавершенного строительства					—			
3.	Кадастровый номер земельного участка (земельных участков), в границах которого (которых) расположены здание, сооружение, объект незавершенного строительства					—			
4.	Уникальный учетный номер кадастрового квартала, в границах которого расположены здание, сооружение, объект незавершенного строительства					23:29:0702003			
5.	Адрес здания, сооружения, объекта незавершенного строительства					—			
5.1.	Сведения о местоположении здания, сооружения, объекта незавершенного строительства (при отсутствии адреса) в структурированном в соответствии с федеральной информационной адресной системой виде					Российская Федерация, Краснодарский край, Тбилисский р-н, Песчаный с/о, Песчаный х, Горького ул, д 4			
5.2.	Дополнительные сведения о местоположении					—			
6.	Иные сведения					—			
3. Пояснения к сведениям об объекте недвижимости с кадастровым номером 23:29:0702003:221 :									
1.	—								
1. Сведения о характерных точках контура объекта недвижимости с кадастровым номером 23:29:0702003:222 :									
Система координат МСК 23, зона 2 Зона № 1									
Обозначение характерных точек границ	Содержатся в Едином государственном реестре недвижимости			Определены в ходе выполнения комплексных кадастровых работ			Метод определения координат	Формулы, примененные для расчета средней квадратической погрешности определения координат характерных точек (Mt), м, с подставленными в такие формулы значениями и итоговые (вычисленные) значения Mt, м	
	координаты, м		Радиус, м	координаты, м		Радиус, м			
	X	Y	R	X	Y	R			
1	2	3	4	5	6	7	8	9	
н105О	—	—	—	502 671,60	2 251 383,87	—	Метод спутниковых геодезических измерений (определений)	$\sqrt{(0,07^2 + 0,07^2)} = 0,10$	

1	2	3	4	5	6	7	8	9
н106О	—	—	—	502 671,95	2 251 393,48	—	Метод спутниковых геодезических измерений (определений)	$\sqrt{(0,07^2 + 0,07^2)} = 0,10$
н107О	—	—	—	502 663,96	2 251 393,77	—		
н108О	—	—	—	502 663,74	2 251 387,88	—		
н109О	—	—	—	502 667,42	2 251 387,75	—		
н110О	—	—	—	502 667,28	2 251 384,03	—		
н105О	—	—	—	502 671,60	2 251 383,87	—		

**2. Сведения о характеристиках объекта недвижимости с кадастровым номером** 23:29:0702003:222 :

№ п/п	Наименование характеристики	Значение характеристики
1	2	3
1.	Вид объекта недвижимости	Здание
2.	Ранее присвоенный государственный учетный номер (инвентарный) здания, сооружения, объекта незавершенного строительства	—
3.	Кадастровый номер земельного участка (земельных участков), в границах которого (которых) расположены здание, сооружение, объект незавершенного строительства	—
4.	Уникальный учетный номер кадастрового квартала, в границах которого расположены здание, сооружение, объект незавершенного строительства	23:29:0702003
5.	Адрес здания, сооружения, объекта незавершенного строительства	—
5.1.	Сведения о местоположении здания, сооружения, объекта незавершенного строительства (при отсутствии адреса) в структурированном в соответствии с федеральной информационной адресной системой виде	352355, Российская Федерация, Краснодарский край, Тбилисский р-н, Песчаное с/п, Песчаный х, Горького ул, д 5
5.2.	Дополнительные сведения о местоположении	—
6.	Иные сведения	—

**3. Пояснения к сведениям об объекте недвижимости с кадастровым номером** 23:29:0702003:222 :

1.	—
----	---

1. Сведения о характерных точках контура объекта недвижимости с кадастровым номером 23:29:0702003:225:

Система координат				МСК 23, зона 2			Зона № 1	
Обоз- начение харак- терных точек границ	Содержатся в Едином государственном реестре недвижимости			Определены в ходе выполнения комплексных кадастровых работ			Метод определения координат	Формулы, примененные для расчета средней квадратической погрешности определения координат характерных точек (Mt), м, с подставленными в такие формулы значениями и итоговые (вычисленные) значения Mt, м
	координаты, м		Радиус, м	координаты, м		Радиус, м		
	X	Y	R	X	Y	R		
1	2	3	4	5	6	7	8	9
н111О	—	—	—	502 901,50	2 251 426,74	—	Метод спутниковых геодезических измерений (определений)	$\sqrt{(0,07^2 + 0,07^2)} = 0,10$
н112О	—	—	—	502 902,10	2 251 437,40	—		
н113О	—	—	—	502 894,93	2 251 437,74	—		
н114О	—	—	—	502 894,70	2 251 433,72	—		
н115О	—	—	—	502 897,22	2 251 433,58	—		
н116О	—	—	—	502 896,81	2 251 426,98	—		
н111О	—	—	—	502 901,50	2 251 426,74	—		

2. Сведения о характеристиках объекта недвижимости с кадастровым номером 23:29:0702003:225:

№ п/п	Наименование характеристики	Значение характеристики
1	2	3
1.	Вид объекта недвижимости	Здание
2.	Ранее присвоенный государственный учетный номер (инвентарный) здания, сооружения, объекта незавершенного строительства	—
3.	Кадастровый номер земельного участка (земельных участков), в границах которого (которых) расположены здание, сооружение, объект незавершенного строительства	—

1	2	3
4.	Уникальный учетный номер кадастрового квартала, в границах которого расположены здание, сооружение, объект незавершенного строительства	23:29:0702003
5.	Адрес здания, сооружения, объекта незавершенного строительства	—
5.1.	Сведения о местоположении здания, сооружения, объекта незавершенного строительства (при отсутствии адреса) в структурированном в соответствии с федеральной информационной адресной системой виде	352355, Российская Федерация, Краснодарский край, Тбилисский р-н, Песчаный сельский округ с/о, Песчаный х, Горького ул, д 24
5.2.	Дополнительные сведения о местоположении	—
6.	Иные сведения	—

3. Пояснения к сведениям об объекте недвижимости с кадастровым номером 23:29:0702003:225 :		
1.	—	

1. Сведения о характерных точках контура объекта недвижимости с кадастровым номером 23:29:0702003:227 :		
Система координат МСК 23, зона 2 Зона № 1		

Обоз- начение харак- терных точек границ	Содержатся в Едином государственном реестре недвижимости			Определены в ходе выполнения комплексных кадастровых работ			Метод определения координат	Формулы, примененные для расчета средней квадратической погрешности определения координат характерных точек (Mt), м, с подставленными в такие формулы значениями и итоговые (вычисленные) значения Mt, м
	координаты, м		Радиус, м	координаты, м		Радиус, м		
	X	Y	R	X	Y	R		
1	2	3	4	5	6	7	8	9
н117О	—	—	—	502 935,86	2 251 425,52	—	Метод спутниковых геодезических измерений (определений)	$\sqrt{(0,07^2 + 0,07^2)} = 0,10$
н118О	—	—	—	502 936,28	2 251 437,78	—		
н119О	—	—	—	502 929,95	2 251 438,00	—		
н120О	—	—	—	502 929,52	2 251 425,75	—		
н117О	—	—	—	502 935,86	2 251 425,52	—		

2. Сведения о характеристиках объекта недвижимости с кадастровым номером 23:29:0702003:227 :

№ п/п	Наименование характеристики	Значение характеристики
1	2	3
1.	Вид объекта недвижимости	Здание
2.	Ранее присвоенный государственный учетный номер (инвентарный) здания, сооружения, объекта незавершенного строительства	—
3.	Кадастровый номер земельного участка (земельных участков), в границах которого (которых) расположены здание, сооружение, объект незавершенного строительства	—
4.	Уникальный учетный номер кадастрового квартала, в границах которого расположены здание, сооружение, объект незавершенного строительства	23:29:0702003
5.	Адрес здания, сооружения, объекта незавершенного строительства	—
5.1.	Сведения о местоположении здания, сооружения, объекта незавершенного строительства (при отсутствии адреса) в структурированном в соответствии с федеральной информационной адресной системой виде	352355, Российская Федерация, Краснодарский край, Тбилисский р-н, Песчаный сельский округ с/о, Песчаный х, Горького ул, д 26
5.2.	Дополнительные сведения о местоположении	—
6.	Иные сведения	—

3. Пояснения к сведениям об объекте недвижимости с кадастровым номером 23:29:0702003:227 :

1.	—
----	---

1. Сведения о характерных точках контура объекта недвижимости с кадастровым номером 23:29:0702003:229 :

Система координат МСК 23, зона 2							Зона № 1	
Обозначение характерных точек границ	Содержатся в Едином государственном реестре недвижимости			Определены в ходе выполнения комплексных кадастровых работ			Метод определения координат	Формулы, примененные для расчета средней квадратической погрешности определения координат характерных точек (Mt), м, с подставленными в такие формулы значениями и итоговые (вычисленные) значения Mt, м
	координаты, м		Радиус, м	координаты, м		Радиус, м		
	X	Y	R	X	Y	R		
1	2	3	4	5	6	7	8	9
н121О	—	—	—	502 976,84	2 251 369,89	—	Метод спутниковых геодезических измерений (определений)	$\sqrt{(0,07^2 + 0,07^2)} = 0,10$

1	2	3	4	5	6	7	8	9
н122О	—	—	—	502 976,95	2 251 372,47	—	Метод спутниковых геодезических измерений (определений)	$\sqrt{(0,07^2 + 0,07^2)} = 0,10$
н123О	—	—	—	502 977,43	2 251 372,45	—		
н124О	—	—	—	502 977,83	2 251 382,01	—		
н125О	—	—	—	502 970,81	2 251 382,30	—		
н126О	—	—	—	502 970,41	2 251 372,73	—		
н127О	—	—	—	502 972,97	2 251 372,63	—		
н128О	—	—	—	502 972,87	2 251 370,05	—		
н121О	—	—	—	502 976,84	2 251 369,89	—		

2. Сведения о характеристиках объекта недвижимости с кадастровым номером

23:29:0702003:229

:

№ п/п	Наименование характеристики	Значение характеристики
1	2	3
1.	Вид объекта недвижимости	Здание
2.	Ранее присвоенный государственный учетный номер (инвентарный) здания, сооружения, объекта незавершенного строительства	—
3.	Кадастровый номер земельного участка (земельных участков), в границах которого (которых) расположены здание, сооружение, объект незавершенного строительства	—
4.	Уникальный учетный номер кадастрового квартала, в границах которого расположены здание, сооружение, объект незавершенного строительства	23:29:0702003

1	2					3		
5.	Адрес здания, сооружения, объекта незавершенного строительства					—		
5.1.	Сведения о местоположении здания, сооружения, объекта незавершенного строительства (при отсутствии адреса) в структурированном в соответствии с федеральной информационной адресной системой виде					352355, Российская Федерация, Краснодарский край, Тбилисский р-н, Песчаный сельский округ с/о, Песчаный х, Советская ул, д 7		
5.2.	Дополнительные сведения о местоположении					—		
6.	Иные сведения					—		
3. Пояснения к сведениям об объекте недвижимости с кадастровым номером 23:29:0702003:229 :								
1.	—							
1. Сведения о характерных точках контура объекта недвижимости с кадастровым номером 23:29:0702003:235 :								
Система координат МСК 23, зона 2 Зона № 1								
Обоз- начение харак- терных точек границ	Содержатся в Едином государственном реестре недвижимости			Определены в ходе выполнения комплексных кадастровых работ			Метод определения координат	Формулы, примененные для расчета средней квадратической погрешности определения координат характерных точек (Mt), м, с подставленными в такие формулы значениями и итоговые (вычисленные) значения Mt, м
	координаты, м		Радиус, м	координаты, м		Радиус, м		
	X	Y	R	X	Y	R		
1	2	3	4	5	6	7	8	9
н129О	—	—	—	502 441,67	2 251 396,25	—	Метод спутниковых геодезических измерений (определений)	$\sqrt{(0,07^2 + 0,07^2)} = 0,10$
н130О	—	—	—	502 441,95	2 251 406,65	—		
н131О	—	—	—	502 433,98	2 251 406,87	—		
н132О	—	—	—	502 433,70	2 251 396,46	—		
н133О	—	—	—	502 436,60	2 251 396,38	—		
н134О	—	—	—	502 436,55	2 251 394,30	—		
н135О	—	—	—	502 440,16	2 251 394,20	—		





1. Сведения о характерных точках контура объекта недвижимости с кадастровым номером 23:29:0702003:238:

Система координат				МСК 23, зона 2			Зона № 1	
Обоз- начение харак- терных точек границ	Содержатся в Едином государственном реестре недвижимости			Определены в ходе выполнения комплексных кадастровых работ			Метод определения координат	Формулы, примененные для расчета средней квадратической погрешности определения координат характерных точек (Mt), м, с подставленными в такие формулы значениями и итоговые (вычисленные) значения Mt, м
	координаты, м		Радиус, м	координаты, м		Радиус, м		
	X	Y	R	X	Y	R		
1	2	3	4	5	6	7	8	9
н137О	—	—	—	503 128,45	2 251 362,99	—	Метод спутниковых геодезических измерений (определений)	$\sqrt{(0,07^2 + 0,07^2)} = 0,10$
н138О	—	—	—	503 129,32	2 251 372,33	—		
н139О	—	—	—	503 122,90	2 251 372,93	—		
н140О	—	—	—	503 122,19	2 251 365,29	—		
н141О	—	—	—	503 119,79	2 251 365,53	—		
н142О	—	—	—	503 119,64	2 251 363,84	—		
н137О	—	—	—	503 128,45	2 251 362,99	—		

2. Сведения о характеристиках объекта недвижимости с кадастровым номером 23:29:0702003:238:

№ п/п	Наименование характеристики	Значение характеристики
1	2	3
1.	Вид объекта недвижимости	Здание
2.	Ранее присвоенный государственный учетный номер (инвентарный) здания, сооружения, объекта незавершенного строительства	—
3.	Кадастровый номер земельного участка (земельных участков), в границах которого (которых) расположены здание, сооружение, объект незавершенного строительства	—

1	2					3		
4.	Уникальный учетный номер кадастрового квартала, в границах которого расположены здание, сооружение, объект незавершенного строительства					23:29:0702003		
5.	Адрес здания, сооружения, объекта незавершенного строительства					—		
5.1.	Сведения о местоположении здания, сооружения, объекта незавершенного строительства (при отсутствии адреса) в структурированном в соответствии с федеральной информационной адресной системой виде					352355, Российская Федерация, Краснодарский край, Тбилисский р-н, Песчаное с/п, Песчаный х, Горького ул, д 23		
5.2.	Дополнительные сведения о местоположении					—		
6.	Иные сведения					—		
3. Пояснения к сведениям об объекте недвижимости с кадастровым номером 23:29:0702003:238 :								
1.	—							
1. Сведения о характерных точках контура объекта недвижимости с кадастровым номером 23:29:0702003:245 :								
Система координат МСК 23, зона 2 Зона № 1								
Обозначение характерных точек границ	Содержатся в Едином государственном реестре недвижимости			Определены в ходе выполнения комплексных кадастровых работ			Метод определения координат	Формулы, примененные для расчета средней квадратической погрешности определения координат характерных точек (Mt), м, с подставленными в такие формулы значениями и итоговые (вычисленные) значения Mt, м
	координаты, м		Радиус, м	координаты, м		Радиус, м		
	X	Y	R	X	Y	R		
1	2	3	4	5	6	7	8	9
н143О	—	—	—	503 263,57	2 251 346,86	—	Метод спутниковых геодезических измерений (определений)	$\sqrt{(0,07^2 + 0,07^2)} = 0,10$
н144О	—	—	—	503 265,60	2 251 356,12	—		
н145О	—	—	—	503 259,63	2 251 357,43	—		
н146О	—	—	—	503 258,22	2 251 351,01	—		
н147О	—	—	—	503 255,57	2 251 351,60	—		
н148О	—	—	—	503 254,29	2 251 345,74	—		

1	2	3	4	5	6	7	8	9
н149О	—	—	—	503 257,29	2 251 345,08	—	Метод спутниковых геодезических измерений (определений)	$\sqrt{(0,07^2 + 0,07^2)} = 0,10$
н150О	—	—	—	503 257,95	2 251 348,09	—		
н143О	—	—	—	503 263,57	2 251 346,86	—		

**2. Сведения о характеристиках объекта недвижимости с кадастровым номером** 23:29:0702003:245 :

№ п/п	Наименование характеристики	Значение характеристики
1	2	3
1.	Вид объекта недвижимости	Здание
2.	Ранее присвоенный государственный учетный номер (инвентарный) здания, сооружения, объекта незавершенного строительства	—
3.	Кадастровый номер земельного участка (земельных участков), в границах которого (которых) расположены здание, сооружение, объект незавершенного строительства	—
4.	Уникальный учетный номер кадастрового квартала, в границах которого расположены здание, сооружение, объект незавершенного строительства	23:29:0702003
5.	Адрес здания, сооружения, объекта незавершенного строительства	—
5.1.	Сведения о местоположении здания, сооружения, объекта незавершенного строительства (при отсутствии адреса) в структурированном в соответствии с федеральной информационной адресной системой виде	352355, Российская Федерация, Краснодарский край, Тбилисский р-н, Песчаное с/п, Песчаный х, Горького ул, д 33
5.2.	Дополнительные сведения о местоположении	—
6.	Иные сведения	—

**3. Пояснения к сведениям об объекте недвижимости с кадастровым номером** 23:29:0702003:245 :

1.	—
----	---

1. Сведения о характерных точках контура объекта недвижимости с кадастровым номером 23:29:0702003:251:

Система координат				МСК 23, зона 2			Зона № 1	
Обоз- начение харак- терных точек границ	Содержатся в Едином государственном реестре недвижимости			Определены в ходе выполнения комплексных кадастровых работ			Метод определения координат	Формулы, примененные для расчета средней квадратической погрешности определения координат характерных точек (Mt), м, с подставленными в такие формулы значениями и итоговые (вычисленные) значения Mt, м
	координаты, м		Радиус, м	координаты, м		Радиус, м		
	X	Y	R	X	Y	R		
1	2	3	4	5	6	7	8	9
н151О	—	—	—	502 984,29	2 251 532,48	—	Метод спутниковых геодезических измерений (определений)	$\sqrt{(0,07^2 + 0,07^2)} = 0,10$
н152О	—	—	—	502 984,90	2 251 539,12	—		
н153О	—	—	—	502 974,09	2 251 540,13	—		
н154О	—	—	—	502 973,29	2 251 531,53	—		
н155О	—	—	—	502 975,73	2 251 531,30	—		
н156О	—	—	—	502 975,92	2 251 533,26	—		
н151О	—	—	—	502 984,29	2 251 532,48	—		

2. Сведения о характеристиках объекта недвижимости с кадастровым номером 23:29:0702003:251:

№ п/п	Наименование характеристики	Значение характеристики
1	2	3
1.	Вид объекта недвижимости	Здание
2.	Ранее присвоенный государственный учетный номер (инвентарный) здания, сооружения, объекта незавершенного строительства	—
3.	Кадастровый номер земельного участка (земельных участков), в границах которого (которых) расположены здание, сооружение, объект незавершенного строительства	—

1	2					3		
4.	Уникальный учетный номер кадастрового квартала, в границах которого расположены здание, сооружение, объект незавершенного строительства					23:29:0702003		
5.	Адрес здания, сооружения, объекта незавершенного строительства					—		
5.1.	Сведения о местоположении здания, сооружения, объекта незавершенного строительства (при отсутствии адреса) в структурированном в соответствии с федеральной информационной адресной системой виде					Российская Федерация, Краснодарский край, Тбилисский р-н, Песчаный х, Советская ул, д 5		
5.2.	Дополнительные сведения о местоположении					—		
6.	Иные сведения					—		
3. Пояснения к сведениям об объекте недвижимости с кадастровым номером 23:29:0702003:251 :								
1.	—							
1. Сведения о характерных точках контура объекта недвижимости с кадастровым номером 23:29:0702003:258 :								
Система координат МСК 23, зона 2 Зона № 1								
Обозначение характерных точек границ	Содержатся в Едином государственном реестре недвижимости			Определены в ходе выполнения комплексных кадастровых работ			Метод определения координат	Формулы, примененные для расчета средней квадратической погрешности определения координат характерных точек (Mt), м, с подставленными в такие формулы значениями и итоговые (вычисленные) значения Mt, м
	координаты, м		Радиус, м	координаты, м		Радиус, м		
	X	Y	R	X	Y	R		
1	2	3	4	5	6	7	8	9
н157О	—	—	—	503 079,94	2 251 363,56	—	Метод спутниковых геодезических измерений (определений)	$\sqrt{(0,07^2 + 0,07^2)} = 0,10$
н158О	—	—	—	503 080,88	2 251 376,59	—		
н159О	—	—	—	503 073,92	2 251 377,09	—		
н160О	—	—	—	503 073,40	2 251 369,49	—		
н161О	—	—	—	503 071,29	2 251 369,62	—		
н162О	—	—	—	503 070,89	2 251 364,21	—		

1	2	3	4	5	6	7	8	9
н1570	—	—	—	503 079,94	2 251 363,56	—	Метод спутниковых геодезических измерений (определений)	$\sqrt{(0,07^2 + 0,07^2)} = 0,10$
2. Сведения о характеристиках объекта недвижимости с кадастровым номером 23:29:0702003:258:								
№ п/п	Наименование характеристики					Значение характеристики		
1	2					3		
1.	Вид объекта недвижимости					Здание		
2.	Ранее присвоенный государственный учетный номер (инвентарный) здания, сооружения, объекта незавершенного строительства					—		
3.	Кадастровый номер земельного участка (земельных участков), в границах которого (которых) расположены здание, сооружение, объект незавершенного строительства					—		
4.	Уникальный учетный номер кадастрового квартала, в границах которого расположены здание, сооружение, объект незавершенного строительства					23:29:0702003		
5.	Адрес здания, сооружения, объекта незавершенного строительства					—		
5.1.	Сведения о местоположении здания, сооружения, объекта незавершенного строительства (при отсутствии адреса) в структурированном в соответствии с федеральной информационной адресной системой виде					352355, Российская Федерация, Краснодарский край, Тбилисский р-н, Песчаный сельский округ с/о, Песчаный х, Горького ул, д 21		
5.2.	Дополнительные сведения о местоположении					—		
6.	Иные сведения					—		
3. Пояснения к сведениям об объекте недвижимости с кадастровым номером 23:29:0702003:258:								
1.	—							
1. Сведения о характерных точках контура объекта недвижимости с кадастровым номером 23:29:0702003:264:								
Система координат МСК 23, зона 2 Зона № 1								
Обозначение характерных точек границ	Содержатся в Едином государственном реестре недвижимости			Определены в ходе выполнения комплексных кадастровых работ			Метод определения координат	Формулы, примененные для расчета средней квадратической погрешности определения координат характерных точек (Mt), м, с подставленными в такие формулы значениями и итоговые (вычисленные) значения Mt, м
	координаты, м		Радиус, м	координаты, м		Радиус, м		
	X	Y	R	X	Y	R		

1	2	3	4	5	6	7	8	9
н163О	—	—	—	502 513,33	2 251 450,50	—	Метод спутниковых геодезических измерений (определений)	$\sqrt{(0,07^2 + 0,07^2)} = 0,10$
н164О	—	—	—	502 513,33	2 251 462,44	—		
н165О	—	—	—	502 506,31	2 251 462,44	—		
н166О	—	—	—	502 506,31	2 251 458,98	—		
н167О	—	—	—	502 508,27	2 251 458,98	—		
н168О	—	—	—	502 508,27	2 251 450,50	—		
н163О	—	—	—	502 513,33	2 251 450,50	—		

**2. Сведения о характеристиках объекта недвижимости с кадастровым номером** 23:29:0702003:264 :

№ п/п	Наименование характеристики	Значение характеристики
1	2	3
1.	Вид объекта недвижимости	Здание
2.	Ранее присвоенный государственный учетный номер (инвентарный) здания, сооружения, объекта незавершенного строительства	—
3.	Кадастровый номер земельного участка (земельных участков), в границах которого (которых) расположены здание, сооружение, объект незавершенного строительства	—
4.	Уникальный учетный номер кадастрового квартала, в границах которого расположены здание, сооружение, объект незавершенного строительства	23:29:0702003
5.	Адрес здания, сооружения, объекта незавершенного строительства	—
5.1.	Сведения о местоположении здания, сооружения, объекта незавершенного строительства (при отсутствии адреса) в структурированном в соответствии с федеральной информационной адресной системой виде	Российская Федерация, Краснодарский край, Тбилисский р-н, Песчаный х, Горького ул, д 6
5.2.	Дополнительные сведения о местоположении	—
6.	Иные сведения	—



3. Пояснения к сведениям об объекте недвижимости с кадастровым номером 23:29:0702003:264 :

1.	—
----	---

1. Сведения о характерных точках контура объекта недвижимости с кадастровым номером 23:29:0702003:268 :

Система координат МСК 23, зона 2 Зона № 1

Обоз- начение харак- терных точек границ	Содержатся в Едином государственном реестре недвижимости			Определены в ходе выполнения комплексных кадастровых работ			Метод определения координат	Формулы, примененные для расчета средней квадратической погрешности определения координат характерных точек (Mt), м, с подставленными в такие формулы значениями и итоговые (вычисленные) значения Mt, м
	координаты, м		Радиус, м	координаты, м		Радиус, м		
	X	Y	R	X	Y	R		
1	2	3	4	5	6	7	8	9
н181О	—	—	—	503 169,17	2 251 361,46	—	Метод спутниковых геодезических измерений (определений)	$\sqrt{(0,07^2 + 0,07^2)} = 0,10$
н182О	—	—	—	503 169,92	2 251 369,40	—		
н183О	—	—	—	503 164,00	2 251 369,94	—		
н184О	—	—	—	503 163,52	2 251 364,81	—		
н185О	—	—	—	503 160,75	2 251 365,07	—		
н186О	—	—	—	503 160,03	2 251 357,64	—		
н187О	—	—	—	503 162,57	2 251 357,45	—		
н188О	—	—	—	503 162,98	2 251 361,92	—		
н181О	—	—	—	503 169,17	2 251 361,46	—		

2. Сведения о характеристиках объекта недвижимости с кадастровым номером 23:29:0702003:268 :

№ п/п	Наименование характеристики	Значение характеристики
1	2	3
1.	Вид объекта недвижимости	Здание

1	2	3
2.	Ранее присвоенный государственный учетный номер (инвентарный) здания, сооружения, объекта незавершенного строительства	—
3.	Кадастровый номер земельного участка (земельных участков), в границах которого (которых) расположены здание, сооружение, объект незавершенного строительства	—
4.	Уникальный учетный номер кадастрового квартала, в границах которого расположены здание, сооружение, объект незавершенного строительства	23:29:0702003
5.	Адрес здания, сооружения, объекта незавершенного строительства	—
5.1.	Сведения о местоположении здания, сооружения, объекта незавершенного строительства (при отсутствии адреса) в структурированном в соответствии с федеральной информационной адресной системой виде	Российская Федерация, Краснодарский край, Тбилисский р-н, Песчаное с/п, Песчаный х, Горького ул, д 27
5.2.	Дополнительные сведения о местоположении	—
6.	Иные сведения	—

3. Пояснения к сведениям об объекте недвижимости с кадастровым номером 23:29:0702003:268:		
1.	—	

1. Сведения о характерных точках контура объекта недвижимости с кадастровым номером							23:29:0702003:271		:
Система координат				МСК 23, зона 2			Зона № 1		
Обоз- начение харак- терных точек границ	Содержатся в Едином государственном реестре недвижимости			Определены в ходе выполнения комплексных кадастровых работ			Метод определения координат	Формулы, примененные для расчета средней квадратической погрешности определения координат характерных точек (Mt), м, с подставленными в такие формулы значениями и итоговые (вычисленные) значения Mt, м	
	координаты, м		Радиус, м	координаты, м		Радиус, м			
	X	Y	R	X	Y	R			
1	2	3	4	5	6	7	8	9	
н189О	—	—	—	502 674,91	2 251 443,26	—	Метод спутниковых геодезических измерений (определений)	$\sqrt{(0,07^2 + 0,07^2)} = 0,10$	
н190О	—	—	—	502 675,11	2 251 455,75	—			
н191О	—	—	—	502 670,43	2 251 455,87	—			

1	2	3	4	5	6	7	8	9
н192О	—	—	—	502 670,20	2 251 443,26	—	Метод спутниковых геодезических измерений (определений)	$\sqrt{(0,07^2 + 0,07^2)} = 0,10$
н189О	—	—	—	502 674,91	2 251 443,26	—		

**2. Сведения о характеристиках объекта недвижимости с кадастровым номером** 23:29:0702003:271 :

№ п/п	Наименование характеристики	Значение характеристики
1	2	3
1.	Вид объекта недвижимости	Здание
2.	Ранее присвоенный государственный учетный номер (инвентарный) здания, сооружения, объекта незавершенного строительства	—
3.	Кадастровый номер земельного участка (земельных участков), в границах которого (которых) расположены здание, сооружение, объект незавершенного строительства	—
4.	Уникальный учетный номер кадастрового квартала, в границах которого расположены здание, сооружение, объект незавершенного строительства	23:29:0702003
5.	Адрес здания, сооружения, объекта незавершенного строительства	—
5.1.	Сведения о местоположении здания, сооружения, объекта незавершенного строительства (при отсутствии адреса) в структурированном в соответствии с федеральной информационной адресной системой виде	Российская Федерация, Краснодарский край, Тбилисский р-н, Песчаное с/п, Песчаный х, Горького ул, д 12
5.2.	Дополнительные сведения о местоположении	—
6.	Иные сведения	—

**3. Пояснения к сведениям об объекте недвижимости с кадастровым номером** 23:29:0702003:271 :

1.	—
----	---

1. Сведения о характерных точках контура объекта недвижимости с кадастровым номером							23:29:0702003:278	
Система координат				МСК 23, зона 2			Зона № 1	
Обозначение характерных точек границ	Содержатся в Едином государственном реестре недвижимости			Определены в ходе выполнения комплексных кадастровых работ			Метод определения координат	Формулы, примененные для расчета средней квадратической погрешности определения координат характерных точек (Mt), м, с подставленными в такие формулы значениями и итоговые (вычисленные) значения Mt, м
	координаты, м		Радиус, м	координаты, м		Радиус, м		
	X	Y	R	X	Y	R		
1	2	3	4	5	6	7	8	9
—	—	—	—	—	—	—	—	—
н1940	—	—	—	502 967,06	2 251 189,37	—	Метод спутниковых геодезических измерений (определений)	$\sqrt{(0,07^2 + 0,07^2)} = 0,10$
н1950	—	—	—	502 963,23	2 251 189,53	—		
н1960	—	—	—	502 963,37	2 251 192,73	—		
н1970	—	—	—	502 958,97	2 251 192,91	—		
н1980	—	—	—	502 958,47	2 251 181,15	—		
—	—	—	—	—	—	—	—	—
2. Сведения о характеристиках объекта недвижимости с кадастровым номером							23:29:0702003:278	
№ п/п	Наименование характеристики				Значение характеристики			
1	2				3			
1.	Вид объекта недвижимости				Здание			
2.	Ранее присвоенный государственный учетный номер (инвентарный) здания, сооружения, объекта незавершенного строительства				—			
3.	Кадастровый номер земельного участка (земельных участков), в границах которого (которых) расположены здание, сооружение, объект незавершенного строительства				—			
4.	Уникальный учетный номер кадастрового квартала, в границах которого расположены здание, сооружение, объект незавершенного строительства				23:29:0702003			

1	2					3		
5.	Адрес здания, сооружения, объекта незавершенного строительства					—		
5.1.	Сведения о местоположении здания, сооружения, объекта незавершенного строительства (при отсутствии адреса) в структурированном в соответствии с федеральной информационной адресной системой виде					352355, Российская Федерация, Краснодарский край, Тбилисский р-н, Песчаный х, Советская ул, д 27		
5.2.	Дополнительные сведения о местоположении					кв. 1		
6.	Иные сведения					—		
3. Пояснения к сведениям об объекте недвижимости с кадастровым номером 23:29:0702003:278 :								
1.	—							
1. Сведения о характерных точках контура объекта недвижимости с кадастровым номером 23:29:0702003:279 :								
Система координат МСК 23, зона 2 Зона № 1								
Обоз- начение харак- терных точек границ	Содержатся в Едином государственном реестре недвижимости			Определены в ходе выполнения комплексных кадастровых работ			Метод определения координат	Формулы, примененные для расчета средней квадратической погрешности определения координат характерных точек (Mt), м, с подставленными в такие формулы значениями и итоговые (вычисленные) значения Mt, м
	координаты, м		Радиус, м	координаты, м		Радиус, м		
	X	Y	R	X	Y	R		
1	2	3	4	5	6	7	8	9
н1990	—	—	—	502 966,21	2 251 171,60	—	Метод спутниковых геодезических измерений (определений)	$\sqrt{(0,07^2 + 0,07^2)} = 0,10$
—	—	—	—	—	—	—	—	—
н1980	—	—	—	502 958,47	2 251 181,15	—	Метод спутниковых геодезических измерений (определений)	$\sqrt{(0,07^2 + 0,07^2)} = 0,10$
н2000	—	—	—	502 957,54	2 251 169,37	—		
н2010	—	—	—	502 963,13	2 251 168,93	—		
н2020	—	—	—	502 963,34	2 251 171,60	—		
н1990	—	—	—	502 966,21	2 251 171,60	—		

2. Сведения о характеристиках объекта недвижимости с кадастровым номером 23:29:0702003:279 :

№ п/п	Наименование характеристики	Значение характеристики
1	2	3
1.	Вид объекта недвижимости	Здание
2.	Ранее присвоенный государственный учетный номер (инвентарный) здания, сооружения, объекта незавершенного строительства	—
3.	Кадастровый номер земельного участка (земельных участков), в границах которого (которых) расположены здание, сооружение, объект незавершенного строительства	—
4.	Уникальный учетный номер кадастрового квартала, в границах которого расположены здание, сооружение, объект незавершенного строительства	23:29:0702003
5.	Адрес здания, сооружения, объекта незавершенного строительства	—
5.1.	Сведения о местоположении здания, сооружения, объекта незавершенного строительства (при отсутствии адреса) в структурированном в соответствии с федеральной информационной адресной системой виде	352355, Российская Федерация, Краснодарский край, Тбилисский р-н, Песчаный х, Советская ул, д 29
5.2.	Дополнительные сведения о местоположении	—
6.	Иные сведения	—

3. Пояснения к сведениям об объекте недвижимости с кадастровым номером 23:29:0702003:279 :

1.	—
----	---

1. Сведения о характерных точках контура объекта недвижимости с кадастровым номером 23:29:0702003:281 :

Система координат МСК 23, зона 2							Зона № 1	
Обозначение характерных точек границ	Содержатся в Едином государственном реестре недвижимости			Определены в ходе выполнения комплексных кадастровых работ			Метод определения координат	Формулы, примененные для расчета средней квадратической погрешности определения координат характерных точек (Mt), м, с подставленными в такие формулы значениями и итоговые (вычисленные) значения Mt, м
	координаты, м		Радиус, м	координаты, м		Радиус, м		
	X	Y	R	X	Y	R		
1	2	3	4	5	6	7	8	9
н203О	—	—	—	503 017,63	2 251 298,57	—	Метод спутниковых геодезических измерений (определений)	$\sqrt{(0,07^2 + 0,07^2)} = 0,10$



1. Сведения о характерных точках контура объекта недвижимости с кадастровым номером 23:29:0702003:306 :

Система координат МСК 23, зона 2							Зона № 1	
Обозначение характерных точек границ	Содержатся в Едином государственном реестре недвижимости			Определены в ходе выполнения комплексных кадастровых работ			Метод определения координат	Формулы, примененные для расчета средней квадратической погрешности определения координат характерных точек (Mt), м, с подставленными в такие формулы значениями и итоговые (вычисленные) значения Mt, м
	координаты, м		Радиус, м	координаты, м		Радиус, м		
	X	Y	R	X	Y	R		
1	2	3	4	5	6	7	8	9
н207О	—	—	—	502 973,92	2 251 307,03	—	Метод спутниковых геодезических измерений (определений)	$\sqrt{(0,07^2 + 0,07^2)} = 0,10$
н208О	—	—	—	502 974,25	2 251 315,23	—		
н209О	—	—	—	502 971,36	2 251 315,35	—		
н210О	—	—	—	502 971,43	2 251 317,11	—		
н211О	—	—	—	502 969,12	2 251 317,15	—		
н212О	—	—	—	502 969,04	2 251 315,50	—		
н213О	—	—	—	502 966,33	2 251 315,62	—		
н214О	—	—	—	502 965,95	2 251 307,49	—		
н207О	—	—	—	502 973,92	2 251 307,03	—		

2. Сведения о характеристиках объекта недвижимости с кадастровым номером 23:29:0702003:306 :

№ п/п	Наименование характеристики	Значение характеристики
1	2	3
1.	Вид объекта недвижимости	Здание
2.	Ранее присвоенный государственный учетный номер (инвентарный) здания, сооружения, объекта незавершенного строительства	—



1	2					3				
3.	Кадастровый номер земельного участка (земельных участков), в границах которого (которых) расположены здание, сооружение, объект незавершенного строительства					—				
4.	Уникальный учетный номер кадастрового квартала, в границах которого расположены здание, сооружение, объект незавершенного строительства					23:29:0702003				
5.	Адрес здания, сооружения, объекта незавершенного строительства					—				
5.1.	Сведения о местоположении здания, сооружения, объекта незавершенного строительства (при отсутствии адреса) в структурированном в соответствии с федеральной информационной адресной системой виде					Российская Федерация, Краснодарский край, Тбилисский р-н, Песчаный х, Советская ул, д 13, кв 1				
5.2.	Дополнительные сведения о местоположении					—				
6.	Иные сведения					—				
3. Пояснения к сведениям об объекте недвижимости с кадастровым номером 23:29:0702003:306 :										
1.	—									
1. Сведения о характерных точках контура объекта недвижимости с кадастровым номером 23:29:0702003:307 :										
Система координат МСК 23, зона 2 Зона № 1										
Обозначение характерных точек границ	Содержатся в Едином государственном реестре недвижимости			Определены в ходе выполнения комплексных кадастровых работ			Метод определения координат	Формулы, примененные для расчета средней квадратической погрешности определения координат характерных точек (Mt), м, с подставленными в такие формулы значениями и итоговые (вычисленные) значения Mt, м		
	координаты, м		Радиус, м	координаты, м		Радиус, м				
	X	Y	R	X	Y	R				
1	2	3	4	5	6	7	8	9		
н215О	—	—	—	502 973,36	2 251 299,13	—	Метод спутниковых геодезических измерений (определений)	$\sqrt{(0,07^2 + 0,07^2)} = 0,10$		
н207О	—	—	—	502 973,92	2 251 307,03	—				
н214О	—	—	—	502 965,95	2 251 307,49	—				
н216О	—	—	—	502 965,60	2 251 301,50	—				

1	2	3	4	5	6	7	8	9
н217О	—	—	—	502 961,98	2 251 301,71	—	Метод спутниковых геодезических измерений (определений)	$\sqrt{(0,07^2 + 0,07^2)} = 0,10$
н218О	—	—	—	502 961,67	2 251 296,40	—		
н219О	—	—	—	502 972,63	2 251 295,76	—		
н220О	—	—	—	502 972,82	2 251 299,16	—		
н215О	—	—	—	502 973,36	2 251 299,13	—		

**2. Сведения о характеристиках объекта недвижимости с кадастровым номером** 23:29:0702003:307 :

№ п/п	Наименование характеристики	Значение характеристики
1	2	3
1.	Вид объекта недвижимости	Здание
2.	Ранее присвоенный государственный учетный номер (инвентарный) здания, сооружения, объекта незавершенного строительства	—
3.	Кадастровый номер земельного участка (земельных участков), в границах которого (которых) расположены здание, сооружение, объект незавершенного строительства	—
4.	Уникальный учетный номер кадастрового квартала, в границах которого расположены здание, сооружение, объект незавершенного строительства	23:29:0702003
5.	Адрес здания, сооружения, объекта незавершенного строительства	—
5.1.	Сведения о местоположении здания, сооружения, объекта незавершенного строительства (при отсутствии адреса) в структурированном в соответствии с федеральной информационной адресной системой виде	352355, Российская Федерация, Краснодарский край, Тбилисский р-н, Песчаный х, Советская ул, д 15
5.2.	Дополнительные сведения о местоположении	—
6.	Иные сведения	—

**3. Пояснения к сведениям об объекте недвижимости с кадастровым номером** 23:29:0702003:307 :

1.	—
----	---

1. Сведения о характерных точках контура объекта недвижимости с кадастровым номером 23:29:0702003:318:

Система координат			МСК 23, зона 2				Зона № 1	
Обозначение характерных точек границ	Содержатся в Едином государственном реестре недвижимости			Определены в ходе выполнения комплексных кадастровых работ			Метод определения координат	Формулы, примененные для расчета средней квадратической погрешности определения координат характерных точек (Mt), м, с подставленными в такие формулы значениями и итоговые (вычисленные) значения Mt, м
	координаты, м		Радиус, м	координаты, м		Радиус, м		
	X	Y	R	X	Y	R		
1	2	3	4	5	6	7	8	9
н221О	—	—	—	502 664,06	2 251 189,57	—	Метод спутниковых геодезических измерений (определений)	$\sqrt{(0,07^2 + 0,07^2)} = 0,10$
н222О	—	—	—	502 664,49	2 251 195,59	—		
н223О	—	—	—	502 655,85	2 251 196,22	—		
н224О	—	—	—	502 655,23	2 251 187,64	—		
н225О	—	—	—	502 661,71	2 251 187,17	—		
н226О	—	—	—	502 661,89	2 251 189,73	—		
н221О	—	—	—	502 664,06	2 251 189,57	—		

2. Сведения о характеристиках объекта недвижимости с кадастровым номером 23:29:0702003:318:

№ п/п	Наименование характеристики	Значение характеристики
1	2	3
1.	Вид объекта недвижимости	Здание
2.	Ранее присвоенный государственный учетный номер (инвентарный) здания, сооружения, объекта незавершенного строительства	—
3.	Кадастровый номер земельного участка (земельных участков), в границах которого (которых) расположены здание, сооружение, объект незавершенного строительства	—

1	2	3
4.	Уникальный учетный номер кадастрового квартала, в границах которого расположены здание, сооружение, объект незавершенного строительства	23:29:0702003
5.	Адрес здания, сооружения, объекта незавершенного строительства	—
5.1.	Сведения о местоположении здания, сооружения, объекта незавершенного строительства (при отсутствии адреса) в структурированном в соответствии с федеральной информационной адресной системой виде	Российская Федерация, Краснодарский край, Тбилисский р-н, Песчаный х, Октябрьская ул, д 35А
5.2.	Дополнительные сведения о местоположении	—
6.	Иные сведения	—

3. Пояснения к сведениям об объекте недвижимости с кадастровым номером 23:29:0702003:318 :		
1.	—	

1. Сведения о характерных точках контура объекта недвижимости с кадастровым номером 23:29:0702003:319 :		
Система координат МСК 23, зона 2 Зона № 1		

Обоз- начение харак- терных точек границ	Содержатся в Едином государственном реестре недвижимости			Определены в ходе выполнения комплексных кадастровых работ			Метод определения координат	Формулы, примененные для расчета средней квадратической погрешности определения координат характерных точек (Mt), м, с подставленными в такие формулы значениями и итоговые (вычисленные) значения Mt, м
	координаты, м		Радиус, м	координаты, м		Радиус, м		
	X	Y	R	X	Y	R		
1	2	3	4	5	6	7	8	9
н227О	—	—	—	502 859,80	2 251 430,20	—	Метод спутниковых геодезических измерений (определений)	$\sqrt{(0,07^2 + 0,07^2)} = 0,10$
н228О	—	—	—	502 861,19	2 251 440,98	—		
н229О	—	—	—	502 856,57	2 251 441,58	—		
н230О	—	—	—	502 854,92	2 251 430,83	—		
н227О	—	—	—	502 859,80	2 251 430,20	—		

2. Сведения о характеристиках объекта недвижимости с кадастровым номером 23:29:0702003:319 :

№ п/п	Наименование характеристики	Значение характеристики
1	2	3
1.	Вид объекта недвижимости	Здание
2.	Ранее присвоенный государственный учетный номер (инвентарный) здания, сооружения, объекта незавершенного строительства	—
3.	Кадастровый номер земельного участка (земельных участков), в границах которого (которых) расположены здание, сооружение, объект незавершенного строительства	—
4.	Уникальный учетный номер кадастрового квартала, в границах которого расположены здание, сооружение, объект незавершенного строительства	23:29:0702003
5.	Адрес здания, сооружения, объекта незавершенного строительства	—
5.1.	Сведения о местоположении здания, сооружения, объекта незавершенного строительства (при отсутствии адреса) в структурированном в соответствии с федеральной информационной адресной системой виде	Российская Федерация, Краснодарский край, Тбилисский р-н, Песчаный х, Горького ул, д 22
5.2.	Дополнительные сведения о местоположении	—
6.	Иные сведения	—

3. Пояснения к сведениям об объекте недвижимости с кадастровым номером 23:29:0702003:319 :

1.	—
----	---

1. Сведения о характерных точках контура объекта недвижимости с кадастровым номером 23:29:0702003:320 :

Система координат МСК 23, зона 2							Зона № 1	
Обозначение характерных точек границ	Содержатся в Едином государственном реестре недвижимости			Определены в ходе выполнения комплексных кадастровых работ			Метод определения координат	Формулы, примененные для расчета средней квадратической погрешности определения координат характерных точек (Mt), м, с подставленными в такие формулы значениями и итоговые (вычисленные) значения Mt, м
	координаты, м		Радиус, м	координаты, м		Радиус, м		
	X	Y	R	X	Y	R		
1	2	3	4	5	6	7	8	9
н231О	—	—	—	503 246,07	2 251 236,98	—	Метод спутниковых геодезических измерений (определений)	$\sqrt{(0,07^2 + 0,07^2)} = 0,10$

1	2	3	4	5	6	7	8	9
н232О	—	—	—	503 246,62	2 251 247,35	—	Метод спутниковых геодезических измерений (определений)	$\sqrt{(0,07^2 + 0,07^2)} = 0,10$
н233О	—	—	—	503 237,80	2 251 247,82	—		
н234О	—	—	—	503 237,67	2 251 245,41	—		
н235О	—	—	—	503 240,32	2 251 245,27	—		
н236О	—	—	—	503 239,89	2 251 237,31	—		
н231О	—	—	—	503 246,07	2 251 236,98	—		

**2. Сведения о характеристиках объекта недвижимости с кадастровым номером** 23:29:0702003:320 :

№ п/п	Наименование характеристики	Значение характеристики
1	2	3
1.	Вид объекта недвижимости	Здание
2.	Ранее присвоенный государственный учетный номер (инвентарный) здания, сооружения, объекта незавершенного строительства	—
3.	Кадастровый номер земельного участка (земельных участков), в границах которого (которых) расположены здание, сооружение, объект незавершенного строительства	—
4.	Уникальный учетный номер кадастрового квартала, в границах которого расположены здание, сооружение, объект незавершенного строительства	23:29:0702003
5.	Адрес здания, сооружения, объекта незавершенного строительства	—
5.1.	Сведения о местоположении здания, сооружения, объекта незавершенного строительства (при отсутствии адреса) в структурированном в соответствии с федеральной информационной адресной системой виде	Российская Федерация, Краснодарский край, Тбилисский р-н, Песчаный х, Юбилейная ул, д 14
5.2.	Дополнительные сведения о местоположении	—
6.	Иные сведения	—

**3. Пояснения к сведениям об объекте недвижимости с кадастровым номером** 23:29:0702003:320 :

1.	—
----	---

1. Сведения о характерных точках контура объекта недвижимости с кадастровым номером 23:29:0702003:321:

Система координат			МСК 23, зона 2				Зона № 1	
Обозначение характерных точек границ	Содержатся в Едином государственном реестре недвижимости			Определены в ходе выполнения комплексных кадастровых работ			Метод определения координат	Формулы, примененные для расчета средней квадратической погрешности определения координат характерных точек (Mt), м, с подставленными в такие формулы значениями и итоговые (вычисленные) значения Mt, м
	координаты, м		Радиус, м	координаты, м		Радиус, м		
	X	Y	R	X	Y	R		
1	2	3	4	5	6	7	8	9
н237О	—	—	—	502 442,39	2 251 461,89	—	Метод спутниковых геодезических измерений (определений)	$\sqrt{(0,07^2 + 0,07^2)} = 0,10$
н238О	—	—	—	502 433,84	2 251 462,75	—		
н239О	—	—	—	502 433,03	2 251 454,70	—		
н240О	—	—	—	502 441,59	2 251 453,85	—		
н237О	—	—	—	502 442,39	2 251 461,89	—		

2. Сведения о характеристиках объекта недвижимости с кадастровым номером 23:29:0702003:321:

№ п/п	Наименование характеристики	Значение характеристики
1	2	3
1.	Вид объекта недвижимости	Здание
2.	Ранее присвоенный государственный учетный номер (инвентарный) здания, сооружения, объекта незавершенного строительства	—
3.	Кадастровый номер земельного участка (земельных участков), в границах которого (которых) расположены здание, сооружение, объект незавершенного строительства	—
4.	Уникальный учетный номер кадастрового квартала, в границах которого расположены здание, сооружение, объект незавершенного строительства	23:29:0702003

1	2					3		
5.	Адрес здания, сооружения, объекта незавершенного строительства					—		
5.1.	Сведения о местоположении здания, сооружения, объекта незавершенного строительства (при отсутствии адреса) в структурированном в соответствии с федеральной информационной адресной системой виде					Российская Федерация, Краснодарский край, Тбилисский р-н, Песчаный х, Горького ул, д 2		
5.2.	Дополнительные сведения о местоположении					—		
6.	Иные сведения					—		
3. Пояснения к сведениям об объекте недвижимости с кадастровым номером 23:29:0702003:321 :								
1.	—							
1. Сведения о характерных точках контура объекта недвижимости с кадастровым номером 23:29:0702003:322 :								
Система координат МСК 23, зона 2 Зона № 1								
Обоз- начение харак- терных точек границ	Содержатся в Едином государственном реестре недвижимости			Определены в ходе выполнения комплексных кадастровых работ			Метод определения координат	Формулы, примененные для расчета средней квадратической погрешности определения координат характерных точек (Mt), м, с подставленными в такие формулы значениями и итоговые (вычисленные) значения Mt, м
	координаты, м		Радиус, м	координаты, м		Радиус, м		
	X	Y	R	X	Y	R		
1	2	3	4	5	6	7	8	9
н241О	—	—	—	502 972,80	2 251 673,26	—	Метод спутниковых геодезических измерений (определений)	$\sqrt{(0,07^2 + 0,07^2)} = 0,10$
н242О	—	—	—	502 973,05	2 251 687,88	—		
н243О	—	—	—	502 968,41	2 251 687,94	—		
н244О	—	—	—	502 968,25	2 251 679,92	—		
н245О	—	—	—	502 965,93	2 251 679,94	—		
н246О	—	—	—	502 965,94	2 251 675,78	—		
н247О	—	—	—	502 968,26	2 251 675,78	—		





1. Сведения о характерных точках контура объекта недвижимости с кадастровым номером 23:29:0702003:324 :

Система координат				МСК 23, зона 2			Зона № 1	
Обоз- начение харак- терных точек границ	Содержатся в Едином государственном реестре недвижимости			Определены в ходе выполнения комплексных кадастровых работ			Метод определения координат	Формулы, примененные для расчета средней квадратической погрешности определения координат характерных точек (Mt), м, с подставленными в такие формулы значениями и итоговые (вычисленные) значения Mt, м
	координаты, м		Радиус, м	координаты, м		Радиус, м		
	X	Y	R	X	Y	R		
1	2	3	4	5	6	7	8	9
н249О	—	—	—	503 203,87	2 251 195,61	—	Метод спутниковых геодезических измерений (определений)	$\sqrt{(0,07^2 + 0,07^2)} = 0,10$
н250О	—	—	—	503 204,25	2 251 211,57	—		
н251О	—	—	—	503 198,27	2 251 211,79	—		
н252О	—	—	—	503 198,11	2 251 204,36	—		
н253О	—	—	—	503 196,69	2 251 204,40	—		
н254О	—	—	—	503 196,65	2 251 202,50	—		
н255О	—	—	—	503 200,40	2 251 202,42	—		
н256О	—	—	—	503 200,30	2 251 198,42	—		
н257О	—	—	—	503 201,31	2 251 198,40	—		
н258О	—	—	—	503 201,21	2 251 195,64	—		
н249О	—	—	—	503 203,87	2 251 195,61	—		

2. Сведения о характеристиках объекта недвижимости с кадастровым номером 23:29:0702003:324 :

№ п/п	Наименование характеристики	Значение характеристики
1	2	3
1.	Вид объекта недвижимости	Здание

1	2	3
2.	Ранее присвоенный государственный учетный номер (инвентарный) здания, сооружения, объекта незавершенного строительства	—
3.	Кадастровый номер земельного участка (земельных участков), в границах которого (которых) расположены здание, сооружение, объект незавершенного строительства	—
4.	Уникальный учетный номер кадастрового квартала, в границах которого расположены здание, сооружение, объект незавершенного строительства	23:29:0702003
5.	Адрес здания, сооружения, объекта незавершенного строительства	—
5.1.	Сведения о местоположении здания, сооружения, объекта незавершенного строительства (при отсутствии адреса) в структурированном в соответствии с федеральной информационной адресной системой виде	Российская Федерация, Краснодарский край, Тбилисский р-н, Песчаный х, Юбилейная ул, д 13
5.2.	Дополнительные сведения о местоположении	—
6.	Иные сведения	—

**3. Пояснения к сведениям об объекте недвижимости с кадастровым номером** 23:29:0702003:324 :

1.	—
----	---

**1. Сведения о характерных точках контура объекта недвижимости с кадастровым номером** 23:29:0702003:325 :

Система координат				МСК 23, зона 2			Зона №		1
Обоз- начение харак- терных точек границ	Содержатся в Едином государственном реестре недвижимости			Определены в ходе выполнения комплексных кадастровых работ			Метод определения координат	Формулы, примененные для расчета средней квадратической погрешности определения координат характерных точек (Mt), м, с подставленными в такие формулы значениями и итоговые (вычисленные) значения Mt, м	
	координаты, м		Радиус, м	координаты, м		Радиус, м			
	X	Y	R	X	Y	R			
1	2	3	4	5	6	7	8	9	
н259О	—	—	—	503 015,57	2 251 193,11	—	Метод спутниковых геодезических измерений (определений)	$\sqrt{(0,07^2 + 0,07^2)} = 0,10$	
н260О	—	—	—	503 016,02	2 251 201,71	—			
н261О	—	—	—	503 006,29	2 251 202,22	—			

1	2	3	4	5	6	7	8	9
н262О	—	—	—	503 005,99	2 251 196,38	—	Метод спутниковых геодезических измерений (определений)	$\sqrt{(0,07^2 + 0,07^2)} = 0,10$
н263О	—	—	—	503 012,30	2 251 196,05	—		
н264О	—	—	—	503 012,15	2 251 193,29	—		
н259О	—	—	—	503 015,57	2 251 193,11	—		

**2. Сведения о характеристиках объекта недвижимости с кадастровым номером** 23:29:0702003:325 :

№ п/п	Наименование характеристики	Значение характеристики
1	2	3
1.	Вид объекта недвижимости	Здание
2.	Ранее присвоенный государственный учетный номер (инвентарный) здания, сооружения, объекта незавершенного строительства	—
3.	Кадастровый номер земельного участка (земельных участков), в границах которого (которых) расположены здание, сооружение, объект незавершенного строительства	—
4.	Уникальный учетный номер кадастрового квартала, в границах которого расположены здание, сооружение, объект незавершенного строительства	23:29:0702003
5.	Адрес здания, сооружения, объекта незавершенного строительства	—
5.1.	Сведения о местоположении здания, сооружения, объекта незавершенного строительства (при отсутствии адреса) в структурированном в соответствии с федеральной информационной адресной системой виде	Российская Федерация, Краснодарский край, Тбилисский р-н, Песчаный х, Советская ул, д 24
5.2.	Дополнительные сведения о местоположении	—
6.	Иные сведения	—

**3. Пояснения к сведениям об объекте недвижимости с кадастровым номером** 23:29:0702003:325 :

1.	—
----	---

1. Сведения о характерных точках контура объекта недвижимости с кадастровым номером 23:29:0702003:326 :

Система координат			МСК 23, зона 2				Зона № 1	
Обозначение характерных точек границ	Содержатся в Едином государственном реестре недвижимости			Определены в ходе выполнения комплексных кадастровых работ			Метод определения координат	Формулы, примененные для расчета средней квадратической погрешности определения координат характерных точек (Mt), м, с подставленными в такие формулы значениями и итоговые (вычисленные) значения Mt, м
	координаты, м		Радиус, м	координаты, м		Радиус, м		
	X	Y	R	X	Y	R		
1	2	3	4	5	6	7	8	9
н265O	—	—	—	502 741,63	2 251 534,66	—	Метод спутниковых геодезических измерений (определений)	$\sqrt{(0,07^2 + 0,07^2)} = 0,10$
н266O	—	—	—	502 742,19	2 251 542,02	—		
н267O	—	—	—	502 731,44	2 251 542,84	—		
н268O	—	—	—	502 730,88	2 251 535,48	—		
н265O	—	—	—	502 741,63	2 251 534,66	—		

2. Сведения о характеристиках объекта недвижимости с кадастровым номером 23:29:0702003:326 :

№ п/п	Наименование характеристики	Значение характеристики
1	2	3
1.	Вид объекта недвижимости	Здание
2.	Ранее присвоенный государственный учетный номер (инвентарный) здания, сооружения, объекта незавершенного строительства	—
3.	Кадастровый номер земельного участка (земельных участков), в границах которого (которых) расположены здание, сооружение, объект незавершенного строительства	—
4.	Уникальный учетный номер кадастрового квартала, в границах которого расположены здание, сооружение, объект незавершенного строительства	23:29:0702003

1	2					3		
5.	Адрес здания, сооружения, объекта незавершенного строительства					—		
5.1.	Сведения о местоположении здания, сооружения, объекта незавершенного строительства (при отсутствии адреса) в структурированном в соответствии с федеральной информационной адресной системой виде					Российская Федерация, Краснодарский край, Тбилисский р-н, Песчаный х, Октябрьская ул, д 30		
5.2.	Дополнительные сведения о местоположении					—		
6.	Иные сведения					—		
3. Пояснения к сведениям об объекте недвижимости с кадастровым номером 23:29:0702003:326 :								
1.	—							
1. Сведения о характерных точках контура объекта недвижимости с кадастровым номером 23:29:0702003:328 :								
Система координат МСК 23, зона 2 Зона № 1								
Обоз- начение харак- терных точек границ	Содержатся в Едином государственном реестре недвижимости			Определены в ходе выполнения комплексных кадастровых работ			Метод определения координат	Формулы, примененные для расчета средней квадратической погрешности определения координат характерных точек (Mt), м, с подставленными в такие формулы значениями и итоговые (вычисленные) значения Mt, м
	координаты, м		Радиус, м	координаты, м		Радиус, м		
	X	Y	R	X	Y	R		
1	2	3	4	5	6	7	8	9
н283О	—	—	—	502 589,54	2 251 391,22	—	Метод спутниковых геодезических измерений (определений)	$\sqrt{(0,07^2 + 0,07^2)} = 0,10$
н284О	—	—	—	502 589,80	2 251 399,80	—		
н285О	—	—	—	502 585,47	2 251 399,94	—		
н286О	—	—	—	502 585,29	2 251 394,11	—		
н287О	—	—	—	502 584,01	2 251 393,99	—		
н288О	—	—	—	502 583,30	2 251 401,56	—		
н289О	—	—	—	502 578,77	2 251 401,13	—		

1	2	3	4	5	6	7	8	9
н2900	—	—	—	502 579,37	2 251 394,86	—	Метод спутниковых геодезических измерений (определений)	$\sqrt{(0,07^2 + 0,07^2)} = 0,10$
н2910	—	—	—	502 577,09	2 251 394,64	—		
н2920	—	—	—	502 577,64	2 251 388,80	—		
н2930	—	—	—	502 579,68	2 251 388,99	—		
н2940	—	—	—	502 579,73	2 251 388,48	—		
н2950	—	—	—	502 584,22	2 251 388,91	—		
н2960	—	—	—	502 584,00	2 251 391,22	—		
н2970	—	—	—	502 585,49	2 251 391,34	—		
н2830	—	—	—	502 589,54	2 251 391,22	—		

**2. Сведения о характеристиках объекта недвижимости с кадастровым номером** 23:29:0702003:328 :

№ п/п	Наименование характеристики	Значение характеристики
1	2	3
1.	Вид объекта недвижимости	Здание
2.	Ранее присвоенный государственный учетный номер (инвентарный) здания, сооружения, объекта незавершенного строительства	—
3.	Кадастровый номер земельного участка (земельных участков), в границах которого (которых) расположены здание, сооружение, объект незавершенного строительства	—
4.	Уникальный учетный номер кадастрового квартала, в границах которого расположены здание, сооружение, объект незавершенного строительства	23:29:0702003

1	2					3		
5.	Адрес здания, сооружения, объекта незавершенного строительства					—		
5.1.	Сведения о местоположении здания, сооружения, объекта незавершенного строительства (при отсутствии адреса) в структурированном в соответствии с федеральной информационной адресной системой виде					Российская Федерация, Краснодарский край, Тбилисский р-н, Песчаный х, Горького ул, д 3		
5.2.	Дополнительные сведения о местоположении					—		
6.	Иные сведения					—		
3. Пояснения к сведениям об объекте недвижимости с кадастровым номером 23:29:0702003:328 :								
1.	—							
1. Сведения о характерных точках контура объекта недвижимости с кадастровым номером 23:29:0702003:329 :								
Система координат МСК 23, зона 2 Зона № 1								
Обоз- начение харак- терных точек границ	Содержатся в Едином государственном реестре недвижимости			Определены в ходе выполнения комплексных кадастровых работ			Метод определения координат	Формулы, примененные для расчета средней квадратической погрешности определения координат характерных точек (Mt), м, с подставленными в такие формулы значениями и итоговые (вычисленные) значения Mt, м
	координаты, м		Радиус, м	координаты, м		Радиус, м		
	X	Y	R	X	Y	R		
1	2	3	4	5	6	7	8	9
н298О	—	—	—	503 252,84	2 251 077,77	—	Метод спутниковых геодезических измерений (определений)	$\sqrt{(0,07^2 + 0,07^2)} = 0,10$
н299О	—	—	—	503 253,37	2 251 088,93	—		
н300О	—	—	—	503 245,43	2 251 089,28	—		
н301О	—	—	—	503 245,11	2 251 078,14	—		
н298О	—	—	—	503 252,84	2 251 077,77	—		
2. Сведения о характеристиках объекта недвижимости с кадастровым номером 23:29:0702003:329 :								
№ п/п	Наименование характеристики					Значение характеристики		
1	2					3		
1.	Вид объекта недвижимости					Здание		



1	2	3
2.	Ранее присвоенный государственный учетный номер (инвентарный) здания, сооружения, объекта незавершенного строительства	—
3.	Кадастровый номер земельного участка (земельных участков), в границах которого (которых) расположены здание, сооружение, объект незавершенного строительства	—
4.	Уникальный учетный номер кадастрового квартала, в границах которого расположены здание, сооружение, объект незавершенного строительства	23:29:0702003
5.	Адрес здания, сооружения, объекта незавершенного строительства	—
5.1.	Сведения о местоположении здания, сооружения, объекта незавершенного строительства (при отсутствии адреса) в структурированном в соответствии с федеральной информационной адресной системой виде	Российская Федерация, Краснодарский край, Тбилисский р-н, Песчаный х, Гагарина ул, д 30
5.2.	Дополнительные сведения о местоположении	—
6.	Иные сведения	—

<b>3. Пояснения к сведениям об объекте недвижимости с кадастровым номером</b> <u>23:29:0702003:329</u> :		
1.	—	

1. Сведения о характерных точках контура объекта недвижимости с кадастровым номером							23:29:0702003:331		:
Система координат			МСК 23, зона 2				Зона № 1		
Обоз- начение харак- терных точек границ	Содержатся в Едином государственном реестре недвижимости			Определены в ходе выполнения комплексных кадастровых работ			Метод определения координат	Формулы, примененные для расчета средней квадратической погрешности определения координат характерных точек (Mt), м, с подставленными в такие формулы значениями и итоговые (вычисленные) значения Mt, м	
	координаты, м		Радиус, м	координаты, м		Радиус, м			
	X	Y	R	X	Y	R			
1	2	3	4	5	6	7	8	9	
н302О	—	—	—	502 774,96	2 251 237,17	—	Метод спутниковых геодезических измерений (определений)	$\sqrt{(0,07^2 + 0,07^2)} = 0,10$	
н303О	—	—	—	502 775,70	2 251 253,35	—			
н304О	—	—	—	502 740,83	2 251 254,93	—			

1	2	3	4	5	6	7	8	9
н305О	—	—	—	502 742,27	2 251 286,88	—	Метод спутниковых геодезических измерений (определений)	$\sqrt{(0,07^2 + 0,07^2)} = 0,10$
н306О	—	—	—	502 768,16	2 251 285,71	—		
н307О	—	—	—	502 768,58	2 251 294,93	—		
н308О	—	—	—	502 732,86	2 251 296,63	—		
н309О	—	—	—	502 730,28	2 251 242,40	—		
н310О	—	—	—	502 743,12	2 251 241,79	—		
н311О	—	—	—	502 742,97	2 251 238,62	—		
н302О	—	—	—	502 774,96	2 251 237,17	—		

2. Сведения о характеристиках объекта недвижимости с кадастровым номером
23:29:0702003:331
:

№ п/п	Наименование характеристики	Значение характеристики
1	2	3
1.	Вид объекта недвижимости	Здание
2.	Ранее присвоенный государственный учетный номер (инвентарный) здания, сооружения, объекта незавершенного строительства	—
3.	Кадастровый номер земельного участка (земельных участков), в границах которого (которых) расположены здание, сооружение, объект незавершенного строительства	—
4.	Уникальный учетный номер кадастрового квартала, в границах которого расположены здание, сооружение, объект незавершенного строительства	23:29:0702003

1	2					3		
5.	Адрес здания, сооружения, объекта незавершенного строительства					—		
5.1.	Сведения о местоположении здания, сооружения, объекта незавершенного строительства (при отсутствии адреса) в структурированном в соответствии с федеральной информационной адресной системой виде					Российская Федерация, Краснодарский край, Тбилисский р-н, Песчаный х, Октябрьская ул, д 38		
5.2.	Дополнительные сведения о местоположении					—		
6.	Иные сведения					—		
3. Пояснения к сведениям об объекте недвижимости с кадастровым номером 23:29:0702003:331 :								
1.	—							
1. Сведения о характерных точках контура объекта недвижимости с кадастровым номером 23:29:0702003:332 :								
Система координат МСК 23, зона 2 Зона № 1								
Обоз- начение харак- терных точек границ	Содержатся в Едином государственном реестре недвижимости			Определены в ходе выполнения комплексных кадастровых работ			Метод определения координат	Формулы, примененные для расчета средней квадратической погрешности определения координат характерных точек (Mt), м, с подставленными в такие формулы значениями и итоговые (вычисленные) значения Mt, м
	координаты, м		Радиус, м	координаты, м		Радиус, м		
	X	Y	R	X	Y	R		
1	2	3	4	5	6	7	8	9
н312О	—	—	—	502 797,83	2 251 157,82	—	Метод спутниковых геодезических измерений (определений)	$\sqrt{(0,07^2 + 0,07^2)} = 0,10$
н313О	—	—	—	502 799,06	2 251 181,71	—		
н314О	—	—	—	502 789,54	2 251 182,20	—		
н315О	—	—	—	502 788,31	2 251 158,31	—		
н312О	—	—	—	502 797,83	2 251 157,82	—		
2. Сведения о характеристиках объекта недвижимости с кадастровым номером 23:29:0702003:332 :								
№ п/п	Наименование характеристики					Значение характеристики		
1	2					3		
1.	Вид объекта недвижимости					Здание		

1	2	3
2.	Ранее присвоенный государственный учетный номер (инвентарный) здания, сооружения, объекта незавершенного строительства	—
3.	Кадастровый номер земельного участка (земельных участков), в границах которого (которых) расположены здание, сооружение, объект незавершенного строительства	—
4.	Уникальный учетный номер кадастрового квартала, в границах которого расположены здание, сооружение, объект незавершенного строительства	23:29:0702003
5.	Адрес здания, сооружения, объекта незавершенного строительства	—
5.1.	Сведения о местоположении здания, сооружения, объекта незавершенного строительства (при отсутствии адреса) в структурированном в соответствии с федеральной информационной адресной системой виде	Российская Федерация, Краснодарский край, Тбилисский р-н, Песчаный х, Октябрьская ул, д 38
5.2.	Дополнительные сведения о местоположении	—
6.	Иные сведения	—

**3. Пояснения к сведениям об объекте недвижимости с кадастровым номером** 23:29:0702003:332 :

1.	—
----	---

**1. Сведения о характерных точках контура объекта недвижимости с кадастровым номером** 23:29:0702003:334 :

Система координат			МСК 23, зона 2				Зона №		1
Обоз- начение харак- терных точек границ	Содержатся в Едином государственном реестре недвижимости			Определены в ходе выполнения комплексных кадастровых работ			Метод определения координат	Формулы, примененные для расчета средней квадратической погрешности определения координат характерных точек (Mt), м, с подставленными в такие формулы значениями и итоговые (вычисленные) значения Mt, м	
	координаты, м		Радиус, м	координаты, м		Радиус, м			
	X	Y	R	X	Y	R			
1	2	3	4	5	6	7	8	9	
н316О	—	—	—	502 485,52	2 251 394,66	—	Метод спутниковых геодезических измерений (определений)	$\sqrt{(0,07^2 + 0,07^2)} = 0,10$	
н317О	—	—	—	502 486,15	2 251 404,74	—			
н318О	—	—	—	502 479,24	2 251 405,17	—			

1	2	3	4	5	6	7	8	9
н319О	—	—	—	502 478,75	2 251 397,35	—	Метод спутниковых геодезических измерений (определений)	$\sqrt{(0,07^2 + 0,07^2)} = 0,10$
н320О	—	—	—	502 479,41	2 251 397,31	—		
н321О	—	—	—	502 479,27	2 251 395,05	—		
н316О	—	—	—	502 485,52	2 251 394,66	—		

**2. Сведения о характеристиках объекта недвижимости с кадастровым номером** 23:29:0702003:334 :

№ п/п	Наименование характеристики	Значение характеристики
1	2	3
1.	Вид объекта недвижимости	Здание
2.	Ранее присвоенный государственный учетный номер (инвентарный) здания, сооружения, объекта незавершенного строительства	—
3.	Кадастровый номер земельного участка (земельных участков), в границах которого (которых) расположены здание, сооружение, объект незавершенного строительства	—
4.	Уникальный учетный номер кадастрового квартала, в границах которого расположены здание, сооружение, объект незавершенного строительства	23:29:0702003
5.	Адрес здания, сооружения, объекта незавершенного строительства	—
5.1.	Сведения о местоположении здания, сооружения, объекта незавершенного строительства (при отсутствии адреса) в структурированном в соответствии с федеральной информационной адресной системой виде	Российская Федерация, Краснодарский край, Тбилисский р-н, Песчаный х, Горького ул, д 1
5.2.	Дополнительные сведения о местоположении	—
6.	Иные сведения	—

**3. Пояснения к сведениям об объекте недвижимости с кадастровым номером** 23:29:0702003:334 :

1.	—
----	---

1. Сведения о характерных точках контура объекта недвижимости с кадастровым номером 23:29:0702003:335:

Система координат МСК 23, зона 2							Зона № 1	
Обозначение характерных точек границ	Содержатся в Едином государственном реестре недвижимости			Определены в ходе выполнения комплексных кадастровых работ			Метод определения координат	Формулы, примененные для расчета средней квадратической погрешности определения координат характерных точек (Mt), м, с подставленными в такие формулы значениями и итоговые (вычисленные) значения Mt, м
	координаты, м		Радиус, м	координаты, м		Радиус, м		
	X	Y	R	X	Y	R		
1	2	3	4	5	6	7	8	9
н322О	—	—	—	503 264,72	2 251 200,17	—	Метод спутниковых геодезических измерений (определений)	$\sqrt{(0,07^2 + 0,07^2)} = 0,10$
н323О	—	—	—	503 265,53	2 251 209,93	—		
н324О	—	—	—	503 259,80	2 251 210,41	—		
н325О	—	—	—	503 259,18	2 251 202,87	—		
н326О	—	—	—	503 256,84	2 251 203,07	—		
н327О	—	—	—	503 256,65	2 251 200,84	—		
н322О	—	—	—	503 264,72	2 251 200,17	—		

2. Сведения о характеристиках объекта недвижимости с кадастровым номером 23:29:0702003:335:

№ п/п	Наименование характеристики	Значение характеристики
1	2	3
1.	Вид объекта недвижимости	Здание
2.	Ранее присвоенный государственный учетный номер (инвентарный) здания, сооружения, объекта незавершенного строительства	—
3.	Кадастровый номер земельного участка (земельных участков), в границах которого (которых) расположены здание, сооружение, объект незавершенного строительства	—

1	2					3		
4.	Уникальный учетный номер кадастрового квартала, в границах которого расположены здание, сооружение, объект незавершенного строительства					23:29:0702003		
5.	Адрес здания, сооружения, объекта незавершенного строительства					—		
5.1.	Сведения о местоположении здания, сооружения, объекта незавершенного строительства (при отсутствии адреса) в структурированном в соответствии с федеральной информационной адресной системой виде					Российская Федерация, Краснодарский край, Тбилисский р-н, Песчаный х, Юбилейная ул, д 19		
5.2.	Дополнительные сведения о местоположении					—		
6.	Иные сведения					—		
3. Пояснения к сведениям об объекте недвижимости с кадастровым номером 23:29:0702003:335 :								
1.	—							
1. Сведения о характерных точках контура объекта недвижимости с кадастровым номером 23:29:0702003:336 :								
Система координат МСК 23, зона 2 Зона № 1								
Обозначение характерных точек границ	Содержатся в Едином государственном реестре недвижимости			Определены в ходе выполнения комплексных кадастровых работ			Метод определения координат	Формулы, примененные для расчета средней квадратической погрешности определения координат характерных точек (Mt), м, с подставленными в такие формулы значениями и итоговые (вычисленные) значения Mt, м
	координаты, м		Радиус, м	координаты, м		Радиус, м		
	X	Y	R	X	Y	R		
1	2	3	4	5	6	7	8	9
н328О	—	—	—	502 662,88	2 251 166,51	—	Метод спутниковых геодезических измерений (определений)	$\sqrt{(0,07^2 + 0,07^2)} = 0,10$
н329О	—	—	—	502 663,04	2 251 170,73	—		
н330О	—	—	—	502 648,54	2 251 171,30	—		
н331О	—	—	—	502 648,31	2 251 165,22	—		
н332О	—	—	—	502 654,33	2 251 164,98	—		
н333О	—	—	—	502 654,40	2 251 166,84	—		

1	2	3	4	5	6	7	8	9
н328О	—	—	—	502 662,88	2 251 166,51	—	Метод спутниковых геодезических измерений (определений)	$\sqrt{(0,07^2 + 0,07^2)} = 0,10$
2. Сведения о характеристиках объекта недвижимости с кадастровым номером 23:29:0702003:336:								
№ п/п	Наименование характеристики					Значение характеристики		
1	2					3		
1.	Вид объекта недвижимости					Здание		
2.	Ранее присвоенный государственный учетный номер (инвентарный) здания, сооружения, объекта незавершенного строительства					—		
3.	Кадастровый номер земельного участка (земельных участков), в границах которого (которых) расположены здание, сооружение, объект незавершенного строительства					—		
4.	Уникальный учетный номер кадастрового квартала, в границах которого расположены здание, сооружение, объект незавершенного строительства					23:29:0702003		
5.	Адрес здания, сооружения, объекта незавершенного строительства					—		
5.1.	Сведения о местоположении здания, сооружения, объекта незавершенного строительства (при отсутствии адреса) в структурированном в соответствии с федеральной информационной адресной системой виде					Российская Федерация, Краснодарский край, Тбилисский р-н, Песчаный х, Октябрьская ул, д 37		
5.2.	Дополнительные сведения о местоположении					—		
6.	Иные сведения					—		
3. Пояснения к сведениям об объекте недвижимости с кадастровым номером 23:29:0702003:336:								
1.	—							
1. Сведения о характерных точках контура объекта недвижимости с кадастровым номером 23:29:0702003:337:								
Система координат МСК 23, зона 2 Зона № 1								
Обозначение характерных точек границ	Содержатся в Едином государственном реестре недвижимости			Определены в ходе выполнения комплексных кадастровых работ			Метод определения координат	Формулы, примененные для расчета средней квадратической погрешности определения координат характерных точек (Mt), м, с подставленными в такие формулы значениями и итоговые (вычисленные) значения Mt, м
	координаты, м		Радиус, м	координаты, м		Радиус, м		
	X	Y	R	X	Y	R		



1	2	3	4	5	6	7	8	9
н3340	—	—	—	502 967,72	2 251 204,10	—	Метод спутниковых геодезических измерений (определений)	$\sqrt{(0,07^2 + 0,07^2)} = 0,10$
н3350	—	—	—	502 968,86	2 251 221,38	—		
н3360	—	—	—	502 964,84	2 251 221,65	—		
н3370	—	—	—	502 965,04	2 251 224,76	—		
н3380	—	—	—	502 961,08	2 251 225,02	—		
н3390	—	—	—	502 959,53	2 251 201,48	—		
н3400	—	—	—	502 963,98	2 251 201,18	—		
н3410	—	—	—	502 964,19	2 251 204,34	—		
н3340	—	—	—	502 967,72	2 251 204,10	—		

**2. Сведения о характеристиках объекта недвижимости с кадастровым номером** 23:29:0702003:337 :

№ п/п	Наименование характеристики	Значение характеристики
1	2	3
1.	Вид объекта недвижимости	Здание
2.	Ранее присвоенный государственный учетный номер (инвентарный) здания, сооружения, объекта незавершенного строительства	—
3.	Кадастровый номер земельного участка (земельных участков), в границах которого (которых) расположены здание, сооружение, объект незавершенного строительства	—
4.	Уникальный учетный номер кадастрового квартала, в границах которого расположены здание, сооружение, объект незавершенного строительства	23:29:0702003

1	2					3		
5.	Адрес здания, сооружения, объекта незавершенного строительства					—		
5.1.	Сведения о местоположении здания, сооружения, объекта незавершенного строительства (при отсутствии адреса) в структурированном в соответствии с федеральной информационной адресной системой виде					Российская Федерация, Краснодарский край, Тбилисский р-н, Песчаный х, Советская ул, д 25		
5.2.	Дополнительные сведения о местоположении					—		
6.	Иные сведения					—		
3. Пояснения к сведениям об объекте недвижимости с кадастровым номером 23:29:0702003:337 :								
1.	—							
1. Сведения о характерных точках контура объекта недвижимости с кадастровым номером 23:29:0702003:338 :								
Система координат МСК 23, зона 2 Зона № 1								
Обоз- начение харак- терных точек границ	Содержатся в Едином государственном реестре недвижимости			Определены в ходе выполнения комплексных кадастровых работ			Метод определения координат	Формулы, примененные для расчета средней квадратической погрешности определения координат характерных точек (Mt), м, с подставленными в такие формулы значениями и итоговые (вычисленные) значения Mt, м
	координаты, м		Радиус, м	координаты, м		Радиус, м		
	X	Y	R	X	Y	R		
1	2	3	4	5	6	7	8	9
н342О	—	—	—	503 036,06	2 251 510,60	—	Метод спутниковых геодезических измерений (определений)	$\sqrt{(0,07^2 + 0,07^2)} = 0,10$
н343О	—	—	—	503 036,57	2 251 519,36	—		
н344О	—	—	—	503 026,80	2 251 519,86	—		
н345О	—	—	—	503 026,34	2 251 511,07	—		
н342О	—	—	—	503 036,06	2 251 510,60	—		
2. Сведения о характеристиках объекта недвижимости с кадастровым номером 23:29:0702003:338 :								
№ п/п	Наименование характеристики					Значение характеристики		
1	2					3		
1.	Вид объекта недвижимости					Здание		

1	2	3
2.	Ранее присвоенный государственный учетный номер (инвентарный) здания, сооружения, объекта незавершенного строительства	—
3.	Кадастровый номер земельного участка (земельных участков), в границах которого (которых) расположены здание, сооружение, объект незавершенного строительства	—
4.	Уникальный учетный номер кадастрового квартала, в границах которого расположены здание, сооружение, объект незавершенного строительства	23:29:0702003
5.	Адрес здания, сооружения, объекта незавершенного строительства	—
5.1.	Сведения о местоположении здания, сооружения, объекта незавершенного строительства (при отсутствии адреса) в структурированном в соответствии с федеральной информационной адресной системой виде	Российская Федерация, Краснодарский край, Тбилисский р-н, Песчаный х, Советская ул, д 8
5.2.	Дополнительные сведения о местоположении	—
6.	Иные сведения	—

**3. Пояснения к сведениям об объекте недвижимости с кадастровым номером** 23:29:0702003:338 :

1.	—
----	---

**1. Сведения о характерных точках контура объекта недвижимости с кадастровым номером** 23:29:0702003:339 :

Система координат			МСК 23, зона 2				Зона №		1
Обозначение характерных точек границ	Содержатся в Едином государственном реестре недвижимости			Определены в ходе выполнения комплексных кадастровых работ			Метод определения координат	Формулы, примененные для расчета средней квадратической погрешности определения координат характерных точек (Mt), м, с подставленными в такие формулы значениями и итоговые (вычисленные) значения Mt, м	
	координаты, м		Радиус, м	координаты, м		Радиус, м			
	X	Y	R	X	Y	R			
1	2	3	4	5	6	7	8	9	
н346О	—	—	—	502 641,77	2 251 103,95	—	Метод спутниковых геодезических измерений (определений)	$\sqrt{(0,07^2 + 0,07^2)} = 0,10$	
н347О	—	—	—	502 643,13	2 251 116,57	—			
н348О	—	—	—	502 639,61	2 251 116,95	—			

1	2	3	4	5	6	7	8	9
н349О	—	—	—	502 639,16	2 251 112,82	—	Метод спутниковых геодезических измерений (определений)	$\sqrt{(0,07^2 + 0,07^2)} = 0,10$
н350О	—	—	—	502 637,24	2 251 113,03	—		
н351О	—	—	—	502 636,32	2 251 104,54	—		
н346О	—	—	—	502 641,77	2 251 103,95	—		

**2. Сведения о характеристиках объекта недвижимости с кадастровым номером** 23:29:0702003:339 :

№ п/п	Наименование характеристики	Значение характеристики
1	2	3
1.	Вид объекта недвижимости	Здание
2.	Ранее присвоенный государственный учетный номер (инвентарный) здания, сооружения, объекта незавершенного строительства	—
3.	Кадастровый номер земельного участка (земельных участков), в границах которого (которых) расположены здание, сооружение, объект незавершенного строительства	—
4.	Уникальный учетный номер кадастрового квартала, в границах которого расположены здание, сооружение, объект незавершенного строительства	23:29:0702003
5.	Адрес здания, сооружения, объекта незавершенного строительства	—
5.1.	Сведения о местоположении здания, сооружения, объекта незавершенного строительства (при отсутствии адреса) в структурированном в соответствии с федеральной информационной адресной системой виде	Российская Федерация, Краснодарский край, Тбилисский р-н, Песчаный х, Гагарина ул, д 2
5.2.	Дополнительные сведения о местоположении	—
6.	Иные сведения	—

**3. Пояснения к сведениям об объекте недвижимости с кадастровым номером** 23:29:0702003:339 :

1.	—
----	---

1. Сведения о характерных точках контура объекта недвижимости с кадастровым номером 23:29:0702003:347 :

Система координат МСК 23, зона 2							Зона № 1	
Обозначение характерных точек границ	Содержатся в Едином государственном реестре недвижимости			Определены в ходе выполнения комплексных кадастровых работ			Метод определения координат	Формулы, примененные для расчета средней квадратической погрешности определения координат характерных точек (Mt), м, с подставленными в такие формулы значениями и итоговые (вычисленные) значения Mt, м
	координаты, м		Радиус, м	координаты, м		Радиус, м		
	X	Y	R	X	Y	R		
1	2	3	4	5	6	7	8	9
н352О	—	—	—	502 743,49	2 251 564,00	—	Метод спутниковых геодезических измерений (определений)	$\sqrt{(0,07^2 + 0,07^2)} = 0,10$
н353О	—	—	—	502 743,63	2 251 568,38	—		
н354О	—	—	—	502 743,29	2 251 568,39	—		
н355О	—	—	—	502 743,36	2 251 570,43	—		
н356О	—	—	—	502 739,89	2 251 570,54	—		
н357О	—	—	—	502 739,82	2 251 568,28	—		
н358О	—	—	—	502 732,01	2 251 568,54	—		
н359О	—	—	—	502 731,88	2 251 564,37	—		
н352О	—	—	—	502 743,49	2 251 564,00	—		

2. Сведения о характеристиках объекта недвижимости с кадастровым номером 23:29:0702003:347 :

№ п/п	Наименование характеристики	Значение характеристики
1	2	3
1.	Вид объекта недвижимости	Здание
2.	Ранее присвоенный государственный учетный номер (инвентарный) здания, сооружения, объекта незавершенного строительства	—

1	2					3				
3.	Кадастровый номер земельного участка (земельных участков), в границах которого (которых) расположены здание, сооружение, объект незавершенного строительства					—				
4.	Уникальный учетный номер кадастрового квартала, в границах которого расположены здание, сооружение, объект незавершенного строительства					23:29:0702003				
5.	Адрес здания, сооружения, объекта незавершенного строительства					—				
5.1.	Сведения о местоположении здания, сооружения, объекта незавершенного строительства (при отсутствии адреса) в структурированном в соответствии с федеральной информационной адресной системой виде					Российская Федерация, Краснодарский край, Тбилисский р-н, Песчаный х, Октябрьская ул, д 28				
5.2.	Дополнительные сведения о местоположении					—				
6.	Иные сведения					—				
3. Пояснения к сведениям об объекте недвижимости с кадастровым номером 23:29:0702003:347 :										
1.	—									
1. Сведения о характерных точках контура объекта недвижимости с кадастровым номером 23:29:0702003:351 :										
Система координат МСК 23, зона 2 Зона № 1										
Обозначение характерных точек границ	Содержатся в Едином государственном реестре недвижимости			Определены в ходе выполнения комплексных кадастровых работ			Метод определения координат	Формулы, примененные для расчета средней квадратической погрешности определения координат характерных точек (Mt), м, с подставленными в такие формулы значениями и итоговые (вычисленные) значения Mt, м		
	координаты, м		Радиус, м	координаты, м		Радиус, м				
	X	Y	R	X	Y	R				
1	2	3	4	5	6	7	8	9		
н360О	—	—	—	503 165,00	2 251 238,89	—	Метод спутниковых геодезических измерений (определений)	$\sqrt{(0,07^2 + 0,07^2)} = 0,10$		
н361О	—	—	—	503 165,21	2 251 248,70	—				
н362О	—	—	—	503 156,73	2 251 248,89	—				
н363О	—	—	—	503 156,67	2 251 246,47	—				

1	2	3	4	5	6	7	8	9
н3640	—	—	—	503 158,67	2 251 246,48	—	Метод спутниковых геодезических измерений (определений)	$\sqrt{(0,07^2 + 0,07^2)} = 0,10$
н3650	—	—	—	503 158,47	2 251 238,89	—		
н3600	—	—	—	503 165,00	2 251 238,89	—		

**2. Сведения о характеристиках объекта недвижимости с кадастровым номером** 23:29:0702003:351 :

№ п/п	Наименование характеристики	Значение характеристики
1	2	3
1.	Вид объекта недвижимости	Здание
2.	Ранее присвоенный государственный учетный номер (инвентарный) здания, сооружения, объекта незавершенного строительства	—
3.	Кадастровый номер земельного участка (земельных участков), в границах которого (которых) расположены здание, сооружение, объект незавершенного строительства	—
4.	Уникальный учетный номер кадастрового квартала, в границах которого расположены здание, сооружение, объект незавершенного строительства	23:29:0702003
5.	Адрес здания, сооружения, объекта незавершенного строительства	—
5.1.	Сведения о местоположении здания, сооружения, объекта незавершенного строительства (при отсутствии адреса) в структурированном в соответствии с федеральной информационной адресной системой виде	Российская Федерация, Краснодарский край, Тбилисский р-н, Песчаный х, Юбилейная ул, д 6
5.2.	Дополнительные сведения о местоположении	—
6.	Иные сведения	—

**3. Пояснения к сведениям об объекте недвижимости с кадастровым номером** 23:29:0702003:351 :

1.	—
----	---

1. Сведения о характерных точках контура объекта недвижимости с кадастровым номером 23:29:0702003:353:

Система координат			МСК 23, зона 2				Зона № 1	
Обозначение характерных точек границ	Содержатся в Едином государственном реестре недвижимости			Определены в ходе выполнения комплексных кадастровых работ			Метод определения координат	Формулы, примененные для расчета средней квадратической погрешности определения координат характерных точек (Mt), м, с подставленными в такие формулы значениями и итоговые (вычисленные) значения Mt, м
	координаты, м		Радиус, м	координаты, м		Радиус, м		
	X	Y	R	X	Y	R		
1	2	3	4	5	6	7	8	9
н366О	—	—	—	503 164,87	2 251 204,01	—	Метод спутниковых геодезических измерений (определений)	$\sqrt{(0,07^2 + 0,07^2)} = 0,10$
н367О	—	—	—	503 165,51	2 251 212,70	—		
н368О	—	—	—	503 158,95	2 251 213,18	—		
н369О	—	—	—	503 158,34	2 251 205,96	—		
н370О	—	—	—	503 157,17	2 251 206,05	—		
н371О	—	—	—	503 157,05	2 251 204,46	—		
н366О	—	—	—	503 164,87	2 251 204,01	—		

2. Сведения о характеристиках объекта недвижимости с кадастровым номером 23:29:0702003:353:

№ п/п	Наименование характеристики	Значение характеристики
1	2	3
1.	Вид объекта недвижимости	Здание
2.	Ранее присвоенный государственный учетный номер (инвентарный) здания, сооружения, объекта незавершенного строительства	—
3.	Кадастровый номер земельного участка (земельных участков), в границах которого (которых) расположены здание, сооружение, объект незавершенного строительства	—



1	2					3				
4.	Уникальный учетный номер кадастрового квартала, в границах которого расположены здание, сооружение, объект незавершенного строительства					23:29:0702003				
5.	Адрес здания, сооружения, объекта незавершенного строительства					—				
5.1.	Сведения о местоположении здания, сооружения, объекта незавершенного строительства (при отсутствии адреса) в структурированном в соответствии с федеральной информационной адресной системой виде					Российская Федерация, Краснодарский край, Тбилисский р-н, Песчаный х, Юбилейная ул, д 9				
5.2.	Дополнительные сведения о местоположении					—				
6.	Иные сведения					—				
3. Пояснения к сведениям об объекте недвижимости с кадастровым номером 23:29:0702003:353 :										
1.	—									
1. Сведения о характерных точках контура объекта недвижимости с кадастровым номером 23:29:0702003:355 :										
Система координат МСК 23, зона 2 Зона № 1										
Обозначение характерных точек границ	Содержатся в Едином государственном реестре недвижимости			Определены в ходе выполнения комплексных кадастровых работ			Метод определения координат	Формулы, примененные для расчета средней квадратической погрешности определения координат характерных точек (Mt), м, с подставленными в такие формулы значениями и итоговые (вычисленные) значения Mt, м		
	координаты, м		Радиус, м	координаты, м		Радиус, м				
	X	Y	R	X	Y	R				
1	2	3	4	5	6	7	8	9		
н372О	—	—	—	502 435,99	2 251 594,91	—	Метод спутниковых геодезических измерений (определений)	$\sqrt{(0,07^2 + 0,07^2)} = 0,10$		
н373О	—	—	—	502 436,48	2 251 602,98	—				
н374О	—	—	—	502 427,32	2 251 603,53	—				
н375О	—	—	—	502 426,98	2 251 597,83	—				
н376О	—	—	—	502 434,19	2 251 597,39	—				
н377О	—	—	—	502 434,05	2 251 595,03	—				

1	2	3	4	5	6	7	8	9		
н372О	—	—	—	502 435,99	2 251 594,91	—	Метод спутниковых геодезических измерений (определений)	$\sqrt{(0,07^2 + 0,07^2)} = 0,10$		
2. Сведения о характеристиках объекта недвижимости с кадастровым номером								23:29:0702003:355:		
№ п/п	Наименование характеристики					Значение характеристики				
1	2					3				
1.	Вид объекта недвижимости					Здание				
2.	Ранее присвоенный государственный учетный номер (инвентарный) здания, сооружения, объекта незавершенного строительства					—				
3.	Кадастровый номер земельного участка (земельных участков), в границах которого (которых) расположены здание, сооружение, объект незавершенного строительства					—				
4.	Уникальный учетный номер кадастрового квартала, в границах которого расположены здание, сооружение, объект незавершенного строительства					23:29:0702003				
5.	Адрес здания, сооружения, объекта незавершенного строительства					—				
5.1.	Сведения о местоположении здания, сооружения, объекта незавершенного строительства (при отсутствии адреса) в структурированном в соответствии с федеральной информационной адресной системой виде					Российская Федерация, Краснодарский край, Тбилисский р-н, Песчаный х, Первомайская ул, д 108				
5.2.	Дополнительные сведения о местоположении					—				
6.	Иные сведения					—				
3. Пояснения к сведениям об объекте недвижимости с кадастровым номером								23:29:0702003:355:		
1.	—									
1. Сведения о характерных точках контура объекта недвижимости с кадастровым номером								23:29:0702004:191:		
Система координат								МСК 23, зона 2	Зона №	1
Обоз- начение харак- терных точек границ	Содержатся в Едином государственном реестре недвижимости			Определены в ходе выполнения комплексных кадастровых работ			Метод определения координат	Формулы, примененные для расчета средней квадратической погрешности определения координат характерных точек (Mt), м, с подставленными в такие формулы значениями и итоговые (вычисленные) значения Mt, м		
	координаты, м		Радиус, м	координаты, м		Радиус, м				
	X	Y	R	X	Y	R				

1	2	3	4	5	6	7	8	9
н4310	—	—	—	502 664,91	2 251 203,75	—	Метод спутниковых геодезических измерений (определений)	$\sqrt{(0,07^2 + 0,07^2)} = 0,10$
н4320	—	—	—	502 665,24	2 251 209,80	—		
н4330	—	—	—	502 657,62	2 251 210,21	—		
н4340	—	—	—	502 657,29	2 251 204,16	—		
н4310	—	—	—	502 664,91	2 251 203,75	—		

**2. Сведения о характеристиках объекта недвижимости с кадастровым номером** 23:29:0702004:191 :

№ п/п	Наименование характеристики	Значение характеристики
1	2	3
1.	Вид объекта недвижимости	Здание
2.	Ранее присвоенный государственный учетный номер (инвентарный) здания, сооружения, объекта незавершенного строительства	Инвентарный номер 2757, Кадастровый номер 23:29:0702004:0:328, Условный номер 23-23-04/043/2006-010
3.	Кадастровый номер земельного участка (земельных участков), в границах которого (которых) расположены здание, сооружение, объект незавершенного строительства	23:29:0702003:82
4.	Уникальный учетный номер кадастрового квартала, в границах которого расположены здание, сооружение, объект незавершенного строительства	23:29:0702004
5.	Адрес здания, сооружения, объекта незавершенного строительства	—
5.1.	Сведения о местоположении здания, сооружения, объекта незавершенного строительства (при отсутствии адреса) в структурированном в соответствии с федеральной информационной адресной системой виде	
5.2.	Дополнительные сведения о местоположении	Краснодарский край, Тбилисский р-н.Песчаный сельский округ, Песчаный х, ул.Октябрьская, д.35
6.	Иные сведения	—

**3. Пояснения к сведениям об объекте недвижимости с кадастровым номером** 23:29:0702004:191 :

1.	—
----	---

1. Сведения о характерных точках контура объекта недвижимости с кадастровым номером 23:29:0702004:198:

Система координат МСК 23, зона 2							Зона № 1	
Обозначение характерных точек границ	Содержатся в Едином государственном реестре недвижимости			Определены в ходе выполнения комплексных кадастровых работ			Метод определения координат	Формулы, примененные для расчета средней квадратической погрешности определения координат характерных точек (Mt), м, с подставленными в такие формулы значениями и итоговые (вычисленные) значения Mt, м
	координаты, м		Радиус, м	координаты, м		Радиус, м		
	X	Y	R	X	Y	R		
1	2	3	4	5	6	7	8	9
н435О	—	—	—	502 666,67	2 251 259,88	—	Метод спутниковых геодезических измерений (определений)	$\sqrt{(0,07^2 + 0,07^2)} = 0,10$
н436О	—	—	—	502 666,90	2 251 265,14	—		
н437О	—	—	—	502 659,71	2 251 265,45	—		
н438О	—	—	—	502 659,36	2 251 257,40	—		
н439О	—	—	—	502 662,10	2 251 257,28	—		
н440О	—	—	—	502 662,23	2 251 260,07	—		
н435О	—	—	—	502 666,67	2 251 259,88	—		

2. Сведения о характеристиках объекта недвижимости с кадастровым номером 23:29:0702004:198:

№ п/п	Наименование характеристики	Значение характеристики
1	2	3
1.	Вид объекта недвижимости	Здание
2.	Ранее присвоенный государственный учетный номер (инвентарный) здания, сооружения, объекта незавершенного строительства	Инвентарный номер 12921, Кадастровый номер 23:29:0702004:0:406
3.	Кадастровый номер земельного участка (земельных участков), в границах которого (которых) расположены здание, сооружение, объект незавершенного строительства	23:29:0702003:81

1	2					3		
4.	Уникальный учетный номер кадастрового квартала, в границах которого расположены здание, сооружение, объект незавершенного строительства					23:29:0702004		
5.	Адрес здания, сооружения, объекта незавершенного строительства					—		
5.1.	Сведения о местоположении здания, сооружения, объекта незавершенного строительства (при отсутствии адреса) в структурированном в соответствии с федеральной информационной адресной системой виде							
5.2.	Дополнительные сведения о местоположении					Краснодарский край, Тбилисский р-н.Песчаный сельский округ, Песчаный х, ул.Октябрьская, д.33		
6.	Иные сведения					—		
3. Пояснения к сведениям об объекте недвижимости с кадастровым номером 23:29:0702004:198 :								
1.	—							
1. Сведения о характерных точках контура объекта недвижимости с кадастровым номером 23:29:0502005:217 :								
Система координат МСК 23, зона 2 Зона № 1								
Обозначение характерных точек границ	Содержатся в Едином государственном реестре недвижимости			Определены в ходе выполнения комплексных кадастровых работ			Метод определения координат	Формулы, примененные для расчета средней квадратической погрешности определения координат характерных точек (Mt), м, с подставленными в такие формулы значениями и итоговые (вычисленные) значения Mt, м
	координаты, м		Радиус, м	координаты, м		Радиус, м		
	X	Y	R	X	Y	R		
1	2	3	4	5	6	7	8	9
н441О	—	—	—	503 026,09	2 251 087,56	—	Метод спутниковых геодезических измерений (определений)	$\sqrt{(0,07^2 + 0,07^2)} = 0,10$
н442О	—	—	—	503 027,73	2 251 097,22	—		
н443О	—	—	—	503 023,71	2 251 097,91	—		
н444О	—	—	—	503 022,07	2 251 088,24	—		
н441О	—	—	—	503 026,09	2 251 087,56	—		

2. Сведения о характеристиках объекта недвижимости с кадастровым номером 23:29:0502005:217 :

№ п/п	Наименование характеристики	Значение характеристики
1	2	3
1.	Вид объекта недвижимости	Здание
2.	Ранее присвоенный государственный учетный номер (инвентарный) здания, сооружения, объекта незавершенного строительства	Инвентарный номер 2621, Кадастровый номер 23:29:0502005:0:836
3.	Кадастровый номер земельного участка (земельных участков), в границах которого (которых) расположены здание, сооружение, объект незавершенного строительства	23:29:0702003:31
4.	Уникальный учетный номер кадастрового квартала, в границах которого расположены здание, сооружение, объект незавершенного строительства	23:29:0502005
5.	Адрес здания, сооружения, объекта незавершенного строительства	—
5.1.	Сведения о местоположении здания, сооружения, объекта незавершенного строительства (при отсутствии адреса) в структурированном в соответствии с федеральной информационной адресной системой виде	
5.2.	Дополнительные сведения о местоположении	Краснодарский край, Тбилисский р-н, Песчаный сельский округ, х.Песчаный, ул.Гагарина, д.16
6.	Иные сведения	—

3. Пояснения к сведениям об объекте недвижимости с кадастровым номером 23:29:0502005:217 :

1.	—
----	---

1. Сведения о характерных точках контура объекта недвижимости с кадастровым номером 23:29:0702002:162 :

Система координат МСК 23, зона 2							Зона № 1	
Обозначение характерных точек границ	Содержатся в Едином государственном реестре недвижимости			Определены в ходе выполнения комплексных кадастровых работ			Метод определения координат	Формулы, примененные для расчета средней квадратической погрешности определения координат характерных точек (Mt), м, с подставленными в такие формулы значениями и итоговые (вычисленные) значения Mt, м
	координаты, м		Радиус, м	координаты, м		Радиус, м		
	X	Y	R	X	Y	R		
1	2	3	4	5	6	7	8	9
н445О	—	—	—	503 114,62	2 251 082,87	—	Метод спутниковых геодезических измерений (определений)	$\sqrt{(0,07^2 + 0,07^2)} = 0,10$

1	2	3	4	5	6	7	8	9
н446О	—	—	—	503 115,39	2 251 094,22	—	Метод спутниковых геодезических измерений (определений)	$\sqrt{(0,07^2 + 0,07^2)} = 0,10$
н447О	—	—	—	503 110,76	2 251 094,53	—		
н448О	—	—	—	503 109,99	2 251 083,18	—		
н445О	—	—	—	503 114,62	2 251 082,87	—		

**2. Сведения о характеристиках объекта недвижимости с кадастровым номером** 23:29:0702002:162 :

№ п/п	Наименование характеристики	Значение характеристики
1	2	3
1.	Вид объекта недвижимости	Здание
2.	Ранее присвоенный государственный учетный номер (инвентарный) здания, сооружения, объекта незавершенного строительства	Инвентарный номер 2623, Кадастровый номер 23:29:0702002:0:580
3.	Кадастровый номер земельного участка (земельных участков), в границах которого (которых) расположены здание, сооружение, объект незавершенного строительства	23:29:0702003:29
4.	Уникальный учетный номер кадастрового квартала, в границах которого расположены здание, сооружение, объект незавершенного строительства	23:29:0702002
5.	Адрес здания, сооружения, объекта незавершенного строительства	—
5.1.	Сведения о местоположении здания, сооружения, объекта незавершенного строительства (при отсутствии адреса) в структурированном в соответствии с федеральной информационной адресной системой виде	
5.2.	Дополнительные сведения о местоположении	Краснодарский край, Тбилисский р-н.Песчаный сельский округ, Песчаный х, ул.Гагарина, д.20
6.	Иные сведения	—

**3. Пояснения к сведениям об объекте недвижимости с кадастровым номером** 23:29:0702002:162 :

1.	—
----	---

1. Сведения о характерных точках контура объекта недвижимости с кадастровым номером 23:29:0702002:148:

Система координат МСК 23, зона 2							Зона № 1	
Обозначение характерных точек границ	Содержатся в Едином государственном реестре недвижимости			Определены в ходе выполнения комплексных кадастровых работ			Метод определения координат	Формулы, примененные для расчета средней квадратической погрешности определения координат характерных точек (Mt), м, с подставленными в такие формулы значениями и итоговые (вычисленные) значения Mt, м
	координаты, м		Радиус, м	координаты, м		Радиус, м		
	X	Y	R	X	Y	R		
1	2	3	4	5	6	7	8	9
н449О	—	—	—	503 144,12	2 251 081,12	—	Метод спутниковых геодезических измерений (определений)	$\sqrt{(0,07^2 + 0,07^2)} = 0,10$
н450О	—	—	—	503 144,47	2 251 089,24	—		
н451О	—	—	—	503 145,95	2 251 089,17	—		
н452О	—	—	—	503 146,08	2 251 092,41	—		
н453О	—	—	—	503 138,71	2 251 092,67	—		
н454О	—	—	—	503 138,41	2 251 081,29	—		
н449О	—	—	—	503 144,12	2 251 081,12	—		

2. Сведения о характеристиках объекта недвижимости с кадастровым номером 23:29:0702002:148:

№ п/п	Наименование характеристики	Значение характеристики
1	2	3
1.	Вид объекта недвижимости	Здание
2.	Ранее присвоенный государственный учетный номер (инвентарный) здания, сооружения, объекта незавершенного строительства	Инвентарный номер 2624, Кадастровый номер 23:29:0702002:0:481, Условный номер 23:29:07:2.3.2002-315
3.	Кадастровый номер земельного участка (земельных участков), в границах которого (которых) расположены здание, сооружение, объект незавершенного строительства	23:29:0702003:28



1	2					3				
4.	Уникальный учетный номер кадастрового квартала, в границах которого расположены здание, сооружение, объект незавершенного строительства					23:29:0702002				
5.	Адрес здания, сооружения, объекта незавершенного строительства					—				
5.1.	Сведения о местоположении здания, сооружения, объекта незавершенного строительства (при отсутствии адреса) в структурированном в соответствии с федеральной информационной адресной системой виде									
5.2.	Дополнительные сведения о местоположении					Краснодарский край, р-н. Тбилисский, с/п. Песчаное, х. Песчаный, ул. Гагарина, д. 22				
6.	Иные сведения					—				
3. Пояснения к сведениям об объекте недвижимости с кадастровым номером 23:29:0702002:148 :										
1.	—									
1. Сведения о характерных точках контура объекта недвижимости с кадастровым номером 23:29:0702002:143 :										
Система координат МСК 23, зона 2 Зона № 1										
Обозначение характерных точек границ	Содержатся в Едином государственном реестре недвижимости			Определены в ходе выполнения комплексных кадастровых работ			Метод определения координат	Формулы, примененные для расчета средней квадратической погрешности определения координат характерных точек (Mt), м, с подставленными в такие формулы значениями и итоговые (вычисленные) значения Mt, м		
	координаты, м		Радиус, м	координаты, м		Радиус, м				
	X	Y	R	X	Y	R				
1	2	3	4	5	6	7	8	9		
н455О	—	—	—	503 200,40	2 251 076,84	—	Метод спутниковых геодезических измерений (определений)	$\sqrt{(0,07^2 + 0,07^2)} = 0,10$		
н456О	—	—	—	503 200,89	2 251 087,64	—				
н457О	—	—	—	503 194,60	2 251 087,92	—				
н458О	—	—	—	503 194,43	2 251 084,14	—				
н459О	—	—	—	503 196,71	2 251 084,04	—				
н460О	—	—	—	503 196,39	2 251 077,03	—				

1	2	3	4	5	6	7	8	9
н4550	—	—	—	503 200,40	2 251 076,84	—	Метод спутниковых геодезических измерений (определений)	$\sqrt{(0,07^2 + 0,07^2)} = 0,10$
2. Сведения о характеристиках объекта недвижимости с кадастровым номером 23:29:0702002:143:								
№ п/п	Наименование характеристики					Значение характеристики		
1	2					3		
1.	Вид объекта недвижимости					Здание		
2.	Ранее присвоенный государственный учетный номер (инвентарный) здания, сооружения, объекта незавершенного строительства					Инвентарный номер 2627, Кадастровый номер 23:29:0702002:0:437		
3.	Кадастровый номер земельного участка (земельных участков), в границах которого (которых) расположены здание, сооружение, объект незавершенного строительства					23:29:0702003:26		
4.	Уникальный учетный номер кадастрового квартала, в границах которого расположены здание, сооружение, объект незавершенного строительства					23:29:0702002		
5.	Адрес здания, сооружения, объекта незавершенного строительства					—		
5.1.	Сведения о местоположении здания, сооружения, объекта незавершенного строительства (при отсутствии адреса) в структурированном в соответствии с федеральной информационной адресной системой виде							
5.2.	Дополнительные сведения о местоположении					Краснодарский край, Тбилисский р-н.Песчаный сельский округ, Песчаный х, ул.Гагарина, д.26		
6.	Иные сведения					—		
3. Пояснения к сведениям об объекте недвижимости с кадастровым номером 23:29:0702002:143:								
1.	—							
1. Сведения о характерных точках контура объекта недвижимости с кадастровым номером 23:29:0702001:115:								
Система координат МСК 23, зона 2 Зона № 1								
Обозначение характерных точек границ	Содержатся в Едином государственном реестре недвижимости			Определены в ходе выполнения комплексных кадастровых работ			Метод определения координат	Формулы, примененные для расчета средней квадратической погрешности определения координат характерных точек (Mt), м, с подставленными в такие формулы значениями и итоговые (вычисленные) значения Mt, м
	координаты, м		Радиус, м	координаты, м		Радиус, м		
	X	Y	R	X	Y	R		

1	2	3	4	5	6	7	8	9
н461О	—	—	—	503 244,85	2 251 201,36	—	Метод спутниковых геодезических измерений (определений)	$\sqrt{(0,07^2 + 0,07^2)} = 0,10$
н462О	—	—	—	503 245,08	2 251 210,85	—		
н463О	—	—	—	503 238,61	2 251 210,84	—		
н464О	—	—	—	503 238,61	2 251 203,24	—		
н465О	—	—	—	503 237,20	2 251 203,25	—		
н466О	—	—	—	503 237,20	2 251 201,36	—		
н461О	—	—	—	503 244,85	2 251 201,36	—		

**2. Сведения о характеристиках объекта недвижимости с кадастровым номером** 23:29:0702001:115 :

№ п/п	Наименование характеристики	Значение характеристики
1	2	3
1.	Вид объекта недвижимости	Здание
2.	Ранее присвоенный государственный учетный номер (инвентарный) здания, сооружения, объекта незавершенного строительства	Инвентарный номер 12173, Кадастровый номер 23:29:0702001:0:9
3.	Кадастровый номер земельного участка (земельных участков), в границах которого (которых) расположены здание, сооружение, объект незавершенного строительства	23:29:0702001:85
4.	Уникальный учетный номер кадастрового квартала, в границах которого расположены здание, сооружение, объект незавершенного строительства	23:29:0702001
5.	Адрес здания, сооружения, объекта незавершенного строительства	—
5.1.	Сведения о местоположении здания, сооружения, объекта незавершенного строительства (при отсутствии адреса) в структурированном в соответствии с федеральной информационной адресной системой виде	
5.2.	Дополнительные сведения о местоположении	Краснодарский край, р-н. Тбилисский, х. Песчаный, ул. Юбилейная, д. 17
6.	Иные сведения	—

3. Пояснения к сведениям об объекте недвижимости с кадастровым номером 23:29:0702001:115 :									
1.		—							
1. Сведения о характерных точках контура объекта недвижимости с кадастровым номером 23:29:0702001:108 :									
Система координат МСК 23, зона 2 Зона № 1									
Обоз- начение харак- терных точек границ	Содержатся в Едином государственном реестре недвижимости			Определены в ходе выполнения комплексных кадастровых работ			Метод определения координат	Формулы, примененные для расчета средней квадратической погрешности определения координат характерных точек (Mt), м, с подставленными в такие формулы значениями и итоговые (вычисленные) значения Mt, м	
	координаты, м		Радиус, м	координаты, м		Радиус, м			
	X	Y	R	X	Y	R			
1	2	3	4	5	6	7	8	9	
н467О	—	—	—	503 224,68	2 251 201,94	—	Метод спутниковых геодезических измерений (определений)	$\sqrt{(0,07^2 + 0,07^2)} = 0,10$	
н468О	—	—	—	503 225,04	2 251 211,17	—			
н469О	—	—	—	503 218,64	2 251 211,42	—			
н470О	—	—	—	503 218,36	2 251 203,91	—			
н471О	—	—	—	503 216,98	2 251 203,94	—			
н472О	—	—	—	503 216,91	2 251 202,23	—			
н467О	—	—	—	503 224,68	2 251 201,94	—			
2. Сведения о характеристиках объекта недвижимости с кадастровым номером 23:29:0702001:108 :									
№ п/п	Наименование характеристики					Значение характеристики			
1	2					3			
1.	Вид объекта недвижимости					Здание			
2.	Ранее присвоенный государственный учетный номер (инвентарный) здания, сооружения, объекта незавершенного строительства					Инвентарный номер 2699, Кадастровый номер 23:29:0702001:0:7			

1	2					3				
3.	Кадастровый номер земельного участка (земельных участков), в границах которого (которых) расположены здание, сооружение, объект незавершенного строительства					23:29:0702001:84				
4.	Уникальный учетный номер кадастрового квартала, в границах которого расположены здание, сооружение, объект незавершенного строительства					23:29:0702001				
5.	Адрес здания, сооружения, объекта незавершенного строительства					—				
5.1.	Сведения о местоположении здания, сооружения, объекта незавершенного строительства (при отсутствии адреса) в структурированном в соответствии с федеральной информационной адресной системой виде									
5.2.	Дополнительные сведения о местоположении					Краснодарский край, Тбилисский район, х.Песчаный, ул.Юбилейная, д.15				
6.	Иные сведения					—				
3. Пояснения к сведениям об объекте недвижимости с кадастровым номером 23:29:0702001:108 :										
1.	—									
1. Сведения о характерных точках контура объекта недвижимости с кадастровым номером 23:29:0702001:128 :										
Система координат МСК 23, зона 2 Зона № 1										
Обозначение характерных точек границ	Содержатся в Едином государственном реестре недвижимости			Определены в ходе выполнения комплексных кадастровых работ			Метод определения координат	Формулы, примененные для расчета средней квадратической погрешности определения координат характерных точек (Mt), м, с подставленными в такие формулы значениями и итоговые (вычисленные) значения Mt, м		
	координаты, м		Радиус, м	координаты, м		Радиус, м				
	X	Y	R	X	Y	R				
1	2	3	4	5	6	7	8	9		
н473О	—	—	—	503 101,85	2 251 205,74	—	Метод спутниковых геодезических измерений (определений)	$\sqrt{(0,07^2 + 0,07^2)} = 0,10$		
н474О	—	—	—	503 102,27	2 251 215,13	—				
н475О	—	—	—	503 095,85	2 251 215,41	—				
н476О	—	—	—	503 095,52	2 251 207,97	—				

1	2	3	4	5	6	7	8	9
н477О	—	—	—	503 093,65	2 251 208,05	—	Метод спутниковых геодезических измерений (определений)	$\sqrt{(0,07^2 + 0,07^2)} = 0,10$
н478О	—	—	—	503 093,57	2 251 206,11	—		
н473О	—	—	—	503 101,85	2 251 205,74	—		

**2. Сведения о характеристиках объекта недвижимости с кадастровым номером** 23:29:0702001:128 :

№ п/п	Наименование характеристики	Значение характеристики
1	2	3
1.	Вид объекта недвижимости	Здание
2.	Ранее присвоенный государственный учетный номер (инвентарный) здания, сооружения, объекта незавершенного строительства	Инвентарный номер 2689, Кадастровый номер 23:29:0702001:0:112
3.	Кадастровый номер земельного участка (земельных участков), в границах которого (которых) расположены здание, сооружение, объект незавершенного строительства	23:29:0702001:78
4.	Уникальный учетный номер кадастрового квартала, в границах которого расположены здание, сооружение, объект незавершенного строительства	23:29:0702001
5.	Адрес здания, сооружения, объекта незавершенного строительства	—
5.1.	Сведения о местоположении здания, сооружения, объекта незавершенного строительства (при отсутствии адреса) в структурированном в соответствии с федеральной информационной адресной системой виде	
5.2.	Дополнительные сведения о местоположении	Краснодарский край, р-н Тбилисский, с/п Песчаное, х.Песчаный, ул.Юбилейная, д.3
6.	Иные сведения	—

**3. Пояснения к сведениям об объекте недвижимости с кадастровым номером** 23:29:0702001:128 :

1.	—
----	---

1. Сведения о характерных точках контура объекта недвижимости с кадастровым номером 23:29:0702001:133:

Система координат			МСК 23, зона 2				Зона № 1	
Обозначение характерных точек границ	Содержатся в Едином государственном реестре недвижимости			Определены в ходе выполнения комплексных кадастровых работ			Метод определения координат	Формулы, примененные для расчета средней квадратической погрешности определения координат характерных точек (Mt), м, с подставленными в такие формулы значениями и итоговые (вычисленные) значения Mt, м
	координаты, м		Радиус, м	координаты, м		Радиус, м		
	X	Y	R	X	Y	R		
1	2	3	4	5	6	7	8	9
н479О	—	—	—	503 205,92	2 251 237,85	—	Метод спутниковых геодезических измерений (определений)	$\sqrt{(0,07^2 + 0,07^2)} = 0,10$
н480О	—	—	—	503 206,26	2 251 247,60	—		
н481О	—	—	—	503 198,07	2 251 247,90	—		
н482О	—	—	—	503 198,07	2 251 246,03	—		
н483О	—	—	—	503 199,93	2 251 246,03	—		
н484О	—	—	—	503 199,93	2 251 238,07	—		
н479О	—	—	—	503 205,92	2 251 237,85	—		

2. Сведения о характеристиках объекта недвижимости с кадастровым номером 23:29:0702001:133:

№ п/п	Наименование характеристики	Значение характеристики
1	2	3
1.	Вид объекта недвижимости	Здание
2.	Ранее присвоенный государственный учетный номер (инвентарный) здания, сооружения, объекта незавершенного строительства	Инвентарный номер 2695, Кадастровый номер 23:29:0702001:0:160
3.	Кадастровый номер земельного участка (земельных участков), в границах которого (которых) расположены здание, сооружение, объект незавершенного строительства	23:29:0702001:93

1	2					3		
4.	Уникальный учетный номер кадастрового квартала, в границах которого расположены здание, сооружение, объект незавершенного строительства					23:29:0702001		
5.	Адрес здания, сооружения, объекта незавершенного строительства					—		
5.1.	Сведения о местоположении здания, сооружения, объекта незавершенного строительства (при отсутствии адреса) в структурированном в соответствии с федеральной информационной адресной системой виде							
5.2.	Дополнительные сведения о местоположении					Краснодарский край, р-н. Тбилисский, с/п. Песчаное, х. Песчаный, ул. Юбилейная, д. 10		
6.	Иные сведения					—		
3. Пояснения к сведениям об объекте недвижимости с кадастровым номером 23:29:0702001:133 :								
1.	—							
1. Сведения о характерных точках контура объекта недвижимости с кадастровым номером 23:29:0702001:109 :								
Система координат МСК 23, зона 2 Зона № 1								
Обозначение характерных точек границ	Содержатся в Едином государственном реестре недвижимости			Определены в ходе выполнения комплексных кадастровых работ			Метод определения координат	Формулы, примененные для расчета средней квадратической погрешности определения координат характерных точек (Mt), м, с подставленными в такие формулы значениями и итоговые (вычисленные) значения Mt, м
	координаты, м		Радиус, м	координаты, м		Радиус, м		
	X	Y	R	X	Y	R		
1	2	3	4	5	6	7	8	9
н485О	—	—	—	503 225,28	2 251 237,48	—	Метод спутниковых геодезических измерений (определений)	$\sqrt{(0,07^2 + 0,07^2)} = 0,10$
н486О	—	—	—	503 225,28	2 251 247,54	—		
н487О	—	—	—	503 216,97	2 251 247,54	—		
н488О	—	—	—	503 216,97	2 251 242,90	—		
н489О	—	—	—	503 219,20	2 251 242,90	—		
н490О	—	—	—	503 219,20	2 251 237,48	—		



1	2	3	4	5	6	7	8	9
н4850	—	—	—	503 225,28	2 251 237,48	—	Метод спутниковых геодезических измерений (определений)	$\sqrt{(0,07^2 + 0,07^2)} = 0,10$
2. Сведения о характеристиках объекта недвижимости с кадастровым номером 23:29:0702001:109:								
№ п/п	Наименование характеристики					Значение характеристики		
1	2					3		
1.	Вид объекта недвижимости					Здание		
2.	Ранее присвоенный государственный учетный номер (инвентарный) здания, сооружения, объекта незавершенного строительства					Инвентарный номер 2697, Кадастровый номер 23:29:0702001:0:5		
3.	Кадастровый номер земельного участка (земельных участков), в границах которого (которых) расположены здание, сооружение, объект незавершенного строительства					23:29:0702001:94		
4.	Уникальный учетный номер кадастрового квартала, в границах которого расположены здание, сооружение, объект незавершенного строительства					23:29:0702001		
5.	Адрес здания, сооружения, объекта незавершенного строительства					—		
5.1.	Сведения о местоположении здания, сооружения, объекта незавершенного строительства (при отсутствии адреса) в структурированном в соответствии с федеральной информационной адресной системой виде							
5.2.	Дополнительные сведения о местоположении					Краснодарский край, р-н. Тбилисский, х. Песчаный, ул. Юбилейная, д. 12		
6.	Иные сведения					—		
3. Пояснения к сведениям об объекте недвижимости с кадастровым номером 23:29:0702001:109:								
1.	—							
1. Сведения о характерных точках контура объекта недвижимости с кадастровым номером 23:29:0702001:117:								
Система координат МСК 23, зона 2 Зона № 1								
Обозначение характерных точек границ	Содержатся в Едином государственном реестре недвижимости			Определены в ходе выполнения комплексных кадастровых работ			Метод определения координат	Формулы, примененные для расчета средней квадратической погрешности определения координат характерных точек (Mt), м, с подставленными в такие формулы значениями и итоговые (вычисленные) значения Mt, м
	координаты, м		Радиус, м	координаты, м		Радиус, м		
	X	Y	R	X	Y	R		

1	2	3	4	5	6	7	8	9
н491О	—	—	—	503 184,47	2 251 203,05	—	Метод спутниковых геодезических измерений (определений)	$\sqrt{(0,07^2 + 0,07^2)} = 0,10$
н492О	—	—	—	503 184,80	2 251 212,31	—		
н493О	—	—	—	503 178,85	2 251 212,53	—		
н494О	—	—	—	503 178,59	2 251 205,18	—		
н495О	—	—	—	503 176,50	2 251 205,26	—		
н496О	—	—	—	503 176,44	2 251 203,34	—		
н491О	—	—	—	503 184,47	2 251 203,05	—		

**2. Сведения о характеристиках объекта недвижимости с кадастровым номером** 23:29:0702001:117 :

№ п/п	Наименование характеристики	Значение характеристики
1	2	3
1.	Вид объекта недвижимости	Здание
2.	Ранее присвоенный государственный учетный номер (инвентарный) здания, сооружения, объекта незавершенного строительства	Инвентарный номер 2696, Кадастровый номер 23:29:0702001:0:6
3.	Кадастровый номер земельного участка (земельных участков), в границах которого (которых) расположены здание, сооружение, объект незавершенного строительства	23:29:0702001:83
4.	Уникальный учетный номер кадастрового квартала, в границах которого расположены здание, сооружение, объект незавершенного строительства	23:29:0702001
5.	Адрес здания, сооружения, объекта незавершенного строительства	—
5.1.	Сведения о местоположении здания, сооружения, объекта незавершенного строительства (при отсутствии адреса) в структурированном в соответствии с федеральной информационной адресной системой виде	
5.2.	Дополнительные сведения о местоположении	Краснодарский край, р-н. Тбилисский, с/п. Песчаное, х. Песчаный, ул. Юбилейная, д. 11
6.	Иные сведения	—

3. Пояснения к сведениям об объекте недвижимости с кадастровым номером 23:29:0702001:117 :

1. —

1. Сведения о характерных точках контура объекта недвижимости с кадастровым номером 23:29:0702001:107 :

Система координат МСК 23, зона 2 Зона № 1

Обоз- начение харак- терных точек границ	Содержатся в Едином государственном реестре недвижимости		Определены в ходе выполнения комплексных кадастровых работ		Метод определения координат	Формулы, примененные для расчета средней квадратической погрешности определения координат характерных точек (Mt), м, с подставленными в такие формулы значениями и итоговые (вычисленные) значения Mt, м		
	координаты, м		Радиус, м	координаты, м			Радиус, м	
	X	Y	R	X			Y	R
1	2	3	4	5	6	7	8	9
н497О	—	—	—	503 266,41	2 251 236,21	—	Метод спутниковых геодезических измерений (определений)	$\sqrt{(0,07^2 + 0,07^2)} = 0,10$
н498О	—	—	—	503 266,86	2 251 246,96	—		
н499О	—	—	—	503 261,01	2 251 247,15	—		
н500О	—	—	—	503 261,05	2 251 250,28	—		
н501О	—	—	—	503 257,35	2 251 250,33	—		
н502О	—	—	—	503 257,35	2 251 244,95	—		
н503О	—	—	—	503 259,87	2 251 244,97	—		
н504О	—	—	—	503 259,45	2 251 236,56	—		
н497О	—	—	—	503 266,41	2 251 236,21	—		

2. Сведения о характеристиках объекта недвижимости с кадастровым номером 23:29:0702001:107 :

№ п/п	Наименование характеристики	Значение характеристики
1	2	3
1.	Вид объекта недвижимости	Здание

1	2	3
2.	Ранее присвоенный государственный учетный номер (инвентарный) здания, сооружения, объекта незавершенного строительства	Инвентарный номер 12615, Кадастровый номер 23:29:0702001:0:8
3.	Кадастровый номер земельного участка (земельных участков), в границах которого (которых) расположены здание, сооружение, объект незавершенного строительства	23:29:0702001:96
4.	Уникальный учетный номер кадастрового квартала, в границах которого расположены здание, сооружение, объект незавершенного строительства	23:29:0702001
5.	Адрес здания, сооружения, объекта незавершенного строительства	—
5.1.	Сведения о местоположении здания, сооружения, объекта незавершенного строительства (при отсутствии адреса) в структурированном в соответствии с федеральной информационной адресной системой виде	
5.2.	Дополнительные сведения о местоположении	Краснодарский край, р-н. Тбилисский, с/п. Песчаное, х. Песчаный, ул. Юбилейная, д. 16
6.	Иные сведения	—

**3. Пояснения к сведениям об объекте недвижимости с кадастровым номером** 23:29:0702001:107 :

1.	—
----	---

**1. Сведения о характерных точках контура объекта недвижимости с кадастровым номером** 23:29:0502005:216 :

Система координат			МСК 23, зона 2				Зона №		1
Обозначение характерных точек границ	Содержатся в Едином государственном реестре недвижимости			Определены в ходе выполнения комплексных кадастровых работ			Метод определения координат	Формулы, примененные для расчета средней квадратической погрешности определения координат характерных точек (Mt), м, с подставленными в такие формулы значениями и итоговые (вычисленные) значения Mt, м	
	координаты, м		Радиус, м	координаты, м		Радиус, м			
	X	Y	R	X	Y	R			
1	2	3	4	5	6	7	8	9	
н505О	—	—	—	502 951,87	2 251 092,65	—	Метод спутниковых геодезических измерений (определений)	$\sqrt{(0,07^2 + 0,07^2)} = 0,10$	
н506О	—	—	—	502 952,13	2 251 100,29	—			
н507О	—	—	—	502 945,29	2 251 100,52	—			

1	2	3	4	5	6	7	8	9
н508О	—	—	—	502 945,40	2 251 102,45	—	Метод спутниковых геодезических измерений (определений)	$\sqrt{(0,07^2 + 0,07^2)} = 0,10$
н509О	—	—	—	502 943,03	2 251 102,53	—		
н510О	—	—	—	502 942,86	2 251 097,47	—		
н511О	—	—	—	502 945,50	2 251 097,38	—		
н512О	—	—	—	502 945,35	2 251 092,87	—		
н505О	—	—	—	502 951,87	2 251 092,65	—		

**2. Сведения о характеристиках объекта недвижимости с кадастровым номером** 23:29:0502005:216 :

№ п/п	Наименование характеристики	Значение характеристики
1	2	3
1.	Вид объекта недвижимости	Здание
2.	Ранее присвоенный государственный учетный номер (инвентарный) здания, сооружения, объекта незавершенного строительства	Инвентарный номер 2619, Кадастровый номер 23:29:0502005:0:828
3.	Кадастровый номер земельного участка (земельных участков), в границах которого (которых) расположены здание, сооружение, объект незавершенного строительства	23:29:0702003:32
4.	Уникальный учетный номер кадастрового квартала, в границах которого расположены здание, сооружение, объект незавершенного строительства	23:29:0502005
5.	Адрес здания, сооружения, объекта незавершенного строительства	—
5.1.	Сведения о местоположении здания, сооружения, объекта незавершенного строительства (при отсутствии адреса) в структурированном в соответствии с федеральной информационной адресной системой виде	
5.2.	Дополнительные сведения о местоположении	Краснодарский край, Тбилисский р-н.Песчаный сельский округ, Песчаный х, ул.Гагарина, д.14
6.	Иные сведения	—

**3. Пояснения к сведениям об объекте недвижимости с кадастровым номером** 23:29:0502005:216 :

1.										
1. Сведения о характерных точках контура объекта недвижимости с кадастровым номером 23:29:0702002:92 :										
Система координат МСК 23, зона 2 Зона № 1										
Обоз- начение харак- терных точек границ	Содержатся в Едином государственном реестре недвижимости			Определены в ходе выполнения комплексных кадастровых работ			Метод определения координат	Формулы, примененные для расчета средней квадратической погрешности определения координат характерных точек (Mt), м, с подставленными в такие формулы значениями и итоговые (вычисленные) значения Mt, м		
	координаты, м		Радиус, м	координаты, м		Радиус, м				
	X	Y	R	X	Y	R				
1	2	3	4	5	6	7	8	9		
н513О	—	—	—	502 832,02	2 251 097,17	—	Метод спутниковых геодезических измерений (определений)	$\sqrt{(0,07^2 + 0,07^2)} = 0,10$		
н514О	—	—	—	502 832,02	2 251 108,91	—				
н515О	—	—	—	502 827,54	2 251 108,91	—				
н516О	—	—	—	502 827,54	2 251 097,17	—				
н513О	—	—	—	502 832,02	2 251 097,17	—				
2. Сведения о характеристиках объекта недвижимости с кадастровым номером 23:29:0702002:92 :										
№ п/п	Наименование характеристики					Значение характеристики				
1	2					3				
1.	Вид объекта недвижимости					Здание				
2.	Ранее присвоенный государственный учетный номер (инвентарный) здания, сооружения, объекта незавершенного строительства					Инвентарный номер 2614, Кадастровый номер 23:29:0702002:0:18, Условный номер 23:29:07:2.4.2001-39				
3.	Кадастровый номер земельного участка (земельных участков), в границах которого (которых) расположены здание, сооружение, объект незавершенного строительства					23:29:0702003:2				
4.	Уникальный учетный номер кадастрового квартала, в границах которого расположены здание, сооружение, объект незавершенного строительства					23:29:0702002				

1	2					3		
5.	Адрес здания, сооружения, объекта незавершенного строительства					—		
5.1.	Сведения о местоположении здания, сооружения, объекта незавершенного строительства (при отсутствии адреса) в структурированном в соответствии с федеральной информационной адресной системой виде							
5.2.	Дополнительные сведения о местоположении					Краснодарский край, Тбилисский р-н.Песчаный сельский округ, Песчаный х, ул.Гагарина, д.8		
6.	Иные сведения					—		
3. Пояснения к сведениям об объекте недвижимости с кадастровым номером 23:29:0702002:92 :								
1.	—							
1. Сведения о характерных точках контура объекта недвижимости с кадастровым номером 23:29:0702001:149 :								
Система координат МСК 23, зона 2 Зона № 1								
Обоз- начение харак- терных точек границ	Содержатся в Едином государственном реестре недвижимости			Определены в ходе выполнения комплексных кадастровых работ			Метод определения координат	Формулы, примененные для расчета средней квадратической погрешности определения координат характерных точек (Mt), м, с подставленными в такие формулы значениями и итоговые (вычисленные) значения Mt, м
	координаты, м		Радиус, м	координаты, м		Радиус, м		
	X	Y	R	X	Y	R		
1	2	3	4	5	6	7	8	9
н517О	—	—	—	502 859,03	2 251 367,59	—	Метод спутниковых геодезических измерений (определений)	$\sqrt{(0,07^2 + 0,07^2)} = 0,10$
н518О	—	—	—	502 858,37	2 251 381,28	—		
н519О	—	—	—	502 851,63	2 251 380,96	—		
н520О	—	—	—	502 851,79	2 251 377,68	—		
н521О	—	—	—	502 845,92	2 251 377,40	—		
н522О	—	—	—	502 846,31	2 251 368,99	—		
н523О	—	—	—	502 849,77	2 251 369,16	—		

1	2	3	4	5	6	7	8	9
н5240	—	—	—	502 849,83	2 251 367,15	—	Метод спутниковых геодезических измерений (определений)	$\sqrt{(0,07^2 + 0,07^2)} = 0,10$
н5250	—	—	—	502 849,83	2 251 367,15	—		
н5170	—	—	—	502 859,03	2 251 367,59	—		

**2. Сведения о характеристиках объекта недвижимости с кадастровым номером** 23:29:0702001:149 :

№ п/п	Наименование характеристики	Значение характеристики
1	2	3
1.	Вид объекта недвижимости	Здание
2.	Ранее присвоенный государственный учетный номер (инвентарный) здания, сооружения, объекта незавершенного строительства	Условный номер 23:29:07:4/2004-326
3.	Кадастровый номер земельного участка (земельных участков), в границах которого (которых) расположены здание, сооружение, объект незавершенного строительства	23:29:0702001:7, 23:29:0702003:363
4.	Уникальный учетный номер кадастрового квартала, в границах которого расположены здание, сооружение, объект незавершенного строительства	23:29:0702001
5.	Адрес здания, сооружения, объекта незавершенного строительства	—
5.1.	Сведения о местоположении здания, сооружения, объекта незавершенного строительства (при отсутствии адреса) в структурированном в соответствии с федеральной информационной адресной системой виде	
5.2.	Дополнительные сведения о местоположении	Российская Федерация, Краснодарский край, Тбилисский район, х. Песчаный, ул. Горького, д. 11
6.	Иные сведения	—

**3. Пояснения к сведениям об объекте недвижимости с кадастровым номером** 23:29:0702001:149 :

1.	—
----	---



1. Сведения о характерных точках контура объекта недвижимости с кадастровым номером 23:29:0702001:152:

Система координат МСК 23, зона 2							Зона № 1	
Обозначение характерных точек границ	Содержатся в Едином государственном реестре недвижимости			Определены в ходе выполнения комплексных кадастровых работ			Метод определения координат	Формулы, примененные для расчета средней квадратической погрешности определения координат характерных точек (Mt), м, с подставленными в такие формулы значениями и итоговые (вычисленные) значения Mt, м
	координаты, м		Радиус, м	координаты, м		Радиус, м		
	X	Y	R	X	Y	R		
1	2	3	4	5	6	7	8	9
н526О	—	—	—	503 080,34	2 251 206,57	—	Метод спутниковых геодезических измерений (определений)	$\sqrt{(0,07^2 + 0,07^2)} = 0,10$
н527О	—	—	—	503 080,85	2 251 215,68	—		
н528О	—	—	—	503 073,93	2 251 215,95	—		
н529О	—	—	—	503 073,51	2 251 208,41	—		
н530О	—	—	—	503 071,54	2 251 208,52	—		
н531О	—	—	—	503 071,46	2 251 207,06	—		
н526О	—	—	—	503 080,34	2 251 206,57	—		

2. Сведения о характеристиках объекта недвижимости с кадастровым номером 23:29:0702001:152:

№ п/п	Наименование характеристики	Значение характеристики
1	2	3
1.	Вид объекта недвижимости	Здание
2.	Ранее присвоенный государственный учетный номер (инвентарный) здания, сооружения, объекта незавершенного строительства	Инвентарный номер 2687, Условный номер 23-23-04/001/2006-282
3.	Кадастровый номер земельного участка (земельных участков), в границах которого (которых) расположены здание, сооружение, объект незавершенного строительства	23:29:0702001:77

1	2					3		
4.	Уникальный учетный номер кадастрового квартала, в границах которого расположены здание, сооружение, объект незавершенного строительства					23:29:0702001		
5.	Адрес здания, сооружения, объекта незавершенного строительства					—		
5.1.	Сведения о местоположении здания, сооружения, объекта незавершенного строительства (при отсутствии адреса) в структурированном в соответствии с федеральной информационной адресной системой виде							
5.2.	Дополнительные сведения о местоположении					Российская Федерация, Краснодарский край, Тбилисский район, х. Песчаный, ул. Юбилейная, д. 1		
6.	Иные сведения					—		
3. Пояснения к сведениям об объекте недвижимости с кадастровым номером 23:29:0702001:152 :								
1.	—							
1. Сведения о характерных точках контура объекта недвижимости с кадастровым номером 23:29:0701002:157 :								
Система координат МСК-23, зона 1 Зона № 1								
Обозначение характерных точек границ	Содержатся в Едином государственном реестре недвижимости			Определены в ходе выполнения комплексных кадастровых работ			Метод определения координат	Формулы, примененные для расчета средней квадратической погрешности определения координат характерных точек (Mt), м, с подставленными в такие формулы значениями и итоговые (вычисленные) значения Mt, м
	координаты, м		Радиус, м	координаты, м		Радиус, м		
	X	Y	R	X	Y	R		
1	2	3	4	5	6	7	8	9
н12572 О	—	—	—	502 648,67	2 251 609,47	—	Метод спутниковых геодезических измерений (определений)	—
н12573 О	—	—	—	502 648,67	2 251 667,50	—		
н12574 О	—	—	—	502 641,71	2 251 667,49	—		
н12575 О	—	—	—	502 641,72	2 251 671,83	—		
н12576 О	—	—	—	502 617,63	2 251 671,83	—		

1	2	3	4	5	6	7	8	9
н12577 О	—	—	—	502 617,63	2 251 654,58	—	Метод спутниковых геодезических измерений (определений)	—
н12578 О	—	—	—	502 623,92	2 251 654,58	—		
н12579 О	—	—	—	502 623,92	2 251 648,73	—		
н12580 О	—	—	—	502 620,58	2 251 648,73	—		
н12581 О	—	—	—	502 620,58	2 251 637,40	—		
н12582 О	—	—	—	502 623,94	2 251 637,40	—		
н12583 О	—	—	—	502 623,92	2 251 618,17	—		
н12584 О	—	—	—	502 622,39	2 251 618,17	—		
н12585 О	—	—	—	502 622,39	2 251 613,76	—		
н12586 О	—	—	—	502 623,92	2 251 613,75	—		
н12587 О	—	—	—	502 623,92	2 251 609,47	—		
н12572 О	—	—	—	502 648,67	2 251 609,47	—		

<b>2. Сведения о характеристиках объекта недвижимости с кадастровым номером</b>							<b>23:29:0701002:157</b>	:
№ п/п	Наименование характеристики		Значение характеристики					
1	2		3					
1.	Вид объекта недвижимости		Здание					
2.	Ранее присвоенный государственный учетный номер (инвентарный) здания, сооружения, объекта незавершенного строительства		Инвентарный номер 11495, Кадастровый номер 23:29:0701002:0:94					
3.	Кадастровый номер земельного участка (земельных участков), в границах которого (которых) расположены здание, сооружение, объект незавершенного строительства		23:29:070203:7					

1	2					3		
4.	Уникальный учетный номер кадастрового квартала, в границах которого расположены здание, сооружение, объект незавершенного строительства					23:29:0701002		
5.	Адрес здания, сооружения, объекта незавершенного строительства					—		
5.1.	Сведения о местоположении здания, сооружения, объекта незавершенного строительства (при отсутствии адреса) в структурированном в соответствии с федеральной информационной адресной системой виде							
5.2.	Дополнительные сведения о местоположении					Краснодарский край, Тбилисский р-н, Песчаный сельский округ, х.Песчаный, ул.Красная, д.7		
6.	Иные сведения					—		
3. Пояснения к сведениям об объекте недвижимости с кадастровым номером 23:29:0701002:157 :								
1.	—							
1. Сведения о характерных точках контура объекта недвижимости с кадастровым номером 23:29:0702003:164 :								
Система координат МСК-23, зона 1 Зона № 1								
Обоз- начение харак- терных точек границ	Содержатся в Едином государственном реестре недвижимости			Определены в ходе выполнения комплексных кадастровых работ			Метод определения координат	Формулы, примененные для расчета средней квадратической погрешности определения координат характерных точек (Mt), м, с подставленными в такие формулы значениями и итоговые (вычисленные) значения Mt, м
	координаты, м		Радиус, м	координаты, м		Радиус, м		
	X	Y	R	X	Y	R		
1	2	3	4	5	6	7	8	9
н12623 О	—	—	—	502 738,00	2 251 479,22	—	Метод спутниковых геодезических измерений (определений)	—
н12624 О	—	—	—	502 738,84	2 251 507,37	—		
н12625 О	—	—	—	502 724,93	2 251 507,79	—		
н12626 О	—	—	—	502 724,09	2 251 479,64	—		
н12623 О	—	—	—	502 738,00	2 251 479,22	—		

2. Сведения о характеристиках объекта недвижимости с кадастровым номером 23:29:0702003:164 :

№ п/п	Наименование характеристики	Значение характеристики
1	2	3
1.	Вид объекта недвижимости	Здание
2.	Ранее присвоенный государственный учетный номер (инвентарный) здания, сооружения, объекта незавершенного строительства	Инвентарный номер 1901, Кадастровый номер 23:29:0702003:0:50
3.	Кадастровый номер земельного участка (земельных участков), в границах которого (которых) расположены здание, сооружение, объект незавершенного строительства	23:29:0702003:138
4.	Уникальный учетный номер кадастрового квартала, в границах которого расположены здание, сооружение, объект незавершенного строительства	23:29:0702003
5.	Адрес здания, сооружения, объекта незавершенного строительства	—
5.1.	Сведения о местоположении здания, сооружения, объекта незавершенного строительства (при отсутствии адреса) в структурированном в соответствии с федеральной информационной адресной системой виде	
5.2.	Дополнительные сведения о местоположении	Краснодарский край, р-н. Тбилисский, х. Песчаный, ул. Октябрьская, д. 32
6.	Иные сведения	—

3. Пояснения к сведениям об объекте недвижимости с кадастровым номером 23:29:0702003:164 :

1.	—
----	---

1. Сведения о характерных точках контура объекта недвижимости с кадастровым номером 23:29:0701002:166 :

Система координат МСК-23, зона 1							Зона № 1	
Обозначение характерных точек границ	Содержатся в Едином государственном реестре недвижимости			Определены в ходе выполнения комплексных кадастровых работ			Метод определения координат	Формулы, примененные для расчета средней квадратической погрешности определения координат характерных точек (Mt), м, с подставленными в такие формулы значениями и итоговые (вычисленные) значения Mt, м
	координаты, м		Радиус, м	координаты, м		Радиус, м		
	X	Y	R	X	Y	R		
1	2	3	4	5	6	7	8	9
н12590 О	—	—	—	502 516,74	2 251 689,15	—	Метод спутниковых геодезических измерений (определений)	—

1	2	3	4	5	6	7	8	9
н12591 О	—	—	—	502 517,01	2 251 697,22	—	Метод спутниковых геодезических измерений (определений)	—
н12592 О	—	—	—	502 508,49	2 251 697,50	—		
н12593 О	—	—	—	502 508,22	2 251 689,15	—		
н12590 О	—	—	—	502 516,74	2 251 689,15	—		

**2. Сведения о характеристиках объекта недвижимости с кадастровым номером** 23:29:0701002:166 :

№ п/п	Наименование характеристики	Значение характеристики
1	2	3
1.	Вид объекта недвижимости	Здание
2.	Ранее присвоенный государственный учетный номер (инвентарный) здания, сооружения, объекта незавершенного строительства	Инвентарный номер 2701, Инвентарный номер 2701,23:29:0701002:0:157, Кадастровый номер 23:29:0701002:0:157
3.	Кадастровый номер земельного участка (земельных участков), в границах которого (которых) расположены здание, сооружение, объект незавершенного строительства	23:29:0702003:136
4.	Уникальный учетный номер кадастрового квартала, в границах которого расположены здание, сооружение, объект незавершенного строительства	23:29:0701002
5.	Адрес здания, сооружения, объекта незавершенного строительства	—
5.1.	Сведения о местоположении здания, сооружения, объекта незавершенного строительства (при отсутствии адреса) в структурированном в соответствии с федеральной информационной адресной системой виде	
5.2.	Дополнительные сведения о местоположении	Краснодарский край, Тбилисский р-н, Песчаный сельский округ, х.Песчаный, ул.Красная, д.5
6.	Иные сведения	—

**3. Пояснения к сведениям об объекте недвижимости с кадастровым номером** 23:29:0701002:166 :

1.	—
----	---

1. Сведения о характерных точках контура объекта недвижимости с кадастровым номером							23:29:0701002:169	:
Система координат							МСК-23, зона 1	Зона № 1
Обозначение характерных точек границ	Содержатся в Едином государственном реестре недвижимости			Определены в ходе выполнения комплексных кадастровых работ			Метод определения координат	Формулы, примененные для расчета средней квадратической погрешности определения координат характерных точек (Mt), м, с подставленными в такие формулы значениями и итоговые (вычисленные) значения Mt, м
	координаты, м		Радиус, м	координаты, м		Радиус, м		
	X	Y	R	X	Y	R		
1	2	3	4	5	6	7	8	9
н12641 О	—	—	—	502 805,84	2 251 680,02	—	Метод спутниковых геодезических измерений (определений)	—
н12642 О	—	—	—	502 812,85	2 251 680,19	—		
н12643 О	—	—	—	502 812,65	2 251 688,22	—		
н12644 О	—	—	—	502 805,45	2 251 688,04	—		
н12645 О	—	—	—	502 805,54	2 251 684,11	—		
н12646 О	—	—	—	502 803,87	2 251 684,07	—		
н12647 О	—	—	—	502 803,92	2 251 682,07	—		
н12648 О	—	—	—	502 805,78	2 251 682,12	—		
н12641 О	—	—	—	502 805,84	2 251 680,02	—		
2. Сведения о характеристиках объекта недвижимости с кадастровым номером							23:29:0701002:169	:
№ п/п	Наименование характеристики			Значение характеристики				
1	2			3				
1.	Вид объекта недвижимости			Здание				
2.	Ранее присвоенный государственный учетный номер (инвентарный) здания, сооружения, объекта незавершенного строительства			Инвентарный номер 2704, Кадастровый номер 23:29:0701002:0:180				

1	2	3
3.	Кадастровый номер земельного участка (земельных участков), в границах которого (которых) расположены здание, сооружение, объект незавершенного строительства	23:29:0702003:129
4.	Уникальный учетный номер кадастрового квартала, в границах которого расположены здание, сооружение, объект незавершенного строительства	23:29:0701002
5.	Адрес здания, сооружения, объекта незавершенного строительства	—
5.1.	Сведения о местоположении здания, сооружения, объекта незавершенного строительства (при отсутствии адреса) в структурированном в соответствии с федеральной информационной адресной системой виде	
5.2.	Дополнительные сведения о местоположении	Краснодарский край, Тбилисский р-н.Песчаный сельский округ, Песчаный х, ул.Красная, д.11
6.	Иные сведения	—
<b>3. Пояснения к сведениям об объекте недвижимости с кадастровым номером</b> <u>23:29:0701002:169</u> :		
1.	—	



**Сведения о зданиях, сооружениях, объектах незавершенного строительства,  
необходимые для исправления реестровых ошибок в сведениях об описании их местоположения**

1. Сведения о характерных точках контура	здания
--	--------

1. Сведения о характерных точках контура	здания
--	--------

1. Сведения о характерных точках контура	здания
вид объекта недвижимости (здание, сооружение, объект незавершенного строительства)	

с кадастровым номером 23:29:0702003:156

Система координат	МСК 23, зона 2	Зона №	1
-------------------	----------------	--------	---

Система координат	МСК 23, зона 2	Зона №	1
-------------------	----------------	--------	---

Обозначение характерных точек границ	Содержатся в Едином государственном реестре недвижимости			Определены в ходе выполнения комплексных кадастровых работ			Метод определения координат	Формулы, примененные для расчета средней квадратической погрешности определения координат характерных точек (Mt), м, с подставленными в такие формулы значениями и итоговые (вычисленные) значения Mt, м
	координаты, м		Радиус, м	координаты, м		Радиус, м		
	X	Y	R	X	Y	R		
1	2	3	4	5	6	7	8	9

23:29:0702003:156(2)
----------------------

н23О	—	—	—	503 124,63	2 251 198,93	—	Метод спутниковых геодезических измерений (определений)	$\sqrt{(0,07^2 + 0,07^2)} = 0,10$
н24О	—	—	—	503 125,10	2 251 214,84	—		
н25О	—	—	—	503 118,11	2 251 215,07	—		
н26О	—	—	—	503 117,86	2 251 207,62	—		
н27О	—	—	—	503 115,87	2 251 207,69	—		
н28О	—	—	—	503 115,79	2 251 205,39	—		
н29О	—	—	—	503 117,58	2 251 205,33	—		
н30О	—	—	—	503 117,47	2 251 202,07	—		
н31О	—	—	—	503 120,28	2 251 201,98	—		
н32О	—	—	—	503 120,19	2 251 199,07	—		

1	2	3	4	5	6	7	8	9
н23О	—	—	—	503 124,63	2 251 198,93	—	Метод спутниковых геодезических измерений (определений)	$\sqrt{(0,07^2 + 0,07^2)} = 0,10$
2. Иные сведения об объекте недвижимости с кадастровым номером							23:29:0702003:156	:
1.	—							
3. Пояснения к сведениям об объекте недвижимости с кадастровым номером							23:29:0702003:156	:
1.	—							
1. Сведения о характерных точках контура здания								
вид объекта недвижимости (здание, сооружение, объект незавершенного строительства)								
с кадастровым номером 23:29:0702003:214 :								
Система координат				МСК 23, зона 2			Зона № 1	
Обозначение характерных точек границ	Содержатся в Едином государственном реестре недвижимости			Определены в ходе выполнения комплексных кадастровых работ			Метод определения координат	Формулы, примененные для расчета средней квадратической погрешности определения координат характерных точек (Mt), м, с подставленными в такие формулы значениями и итоговые (вычисленные) значения Mt, м
	координаты, м		Радиус, м	координаты, м		Радиус, м		
	X	Y	R	X	Y	R		
1	2	3	4	5	6	7	8	9
23:29:0702003:214(2)								
н81О	—	—	—	503 217,79	2 251 352,38	—	Метод спутниковых геодезических измерений (определений)	$\sqrt{(0,07^2 + 0,07^2)} = 0,10$
н82О	—	—	—	503 220,31	2 251 365,23	—		
н83О	—	—	—	503 213,69	2 251 366,53	—		
н84О	—	—	—	503 212,44	2 251 359,48	—		
н85О	—	—	—	503 210,31	2 251 359,90	—		
н86О	—	—	—	503 209,77	2 251 357,11	—		
н87О	—	—	—	503 212,79	2 251 356,52	—		

1	2	3	4	5	6	7	8	9
н88О	—	—	—	503 212,19	2 251 353,48	—	Метод спутниковых геодезических измерений (определений)	$\sqrt{(0,07^2 + 0,07^2)} = 0,10$
н81О	—	—	—	503 217,79	2 251 352,38	—		
2. Иные сведения об объекте недвижимости с кадастровым номером							23:29:0702003:214	:
1.	—							
3. Пояснения к сведениям об объекте недвижимости с кадастровым номером							23:29:0702003:214	:
1.	—							
1. Сведения о характерных точках контура здания								
вид объекта недвижимости (здание, сооружение, объект незавершенного строительства)								
с кадастровым номером 23:29:0702003:265 :								
Система координат				МСК 23, зона 2			Зона № 1	
Обозначение характерных точек границ	Содержатся в Едином государственном реестре недвижимости			Определены в ходе выполнения комплексных кадастровых работ			Метод определения координат	Формулы, примененные для расчета средней квадратической погрешности определения координат характерных точек (Mt), м, с подставленными в такие формулы значениями и итоговые (вычисленные) значения Mt, м
	координаты, м		Радиус, м	координаты, м		Радиус, м		
	X	Y	R	X	Y	R		
1	2	3	4	5	6	7	8	9
23:29:0702003:265(2)								
н175О	—	—	—	503 150,43	2 251 360,66	—	Метод спутниковых геодезических измерений (определений)	$\sqrt{(0,07^2 + 0,07^2)} = 0,10$
н176О	—	—	—	503 151,19	2 251 371,53	—		
н177О	—	—	—	503 144,35	2 251 372,01	—		
н178О	—	—	—	503 143,46	2 251 359,21	—		
н179О	—	—	—	503 148,70	2 251 358,84	—		
н180О	—	—	—	503 148,83	2 251 360,77	—		

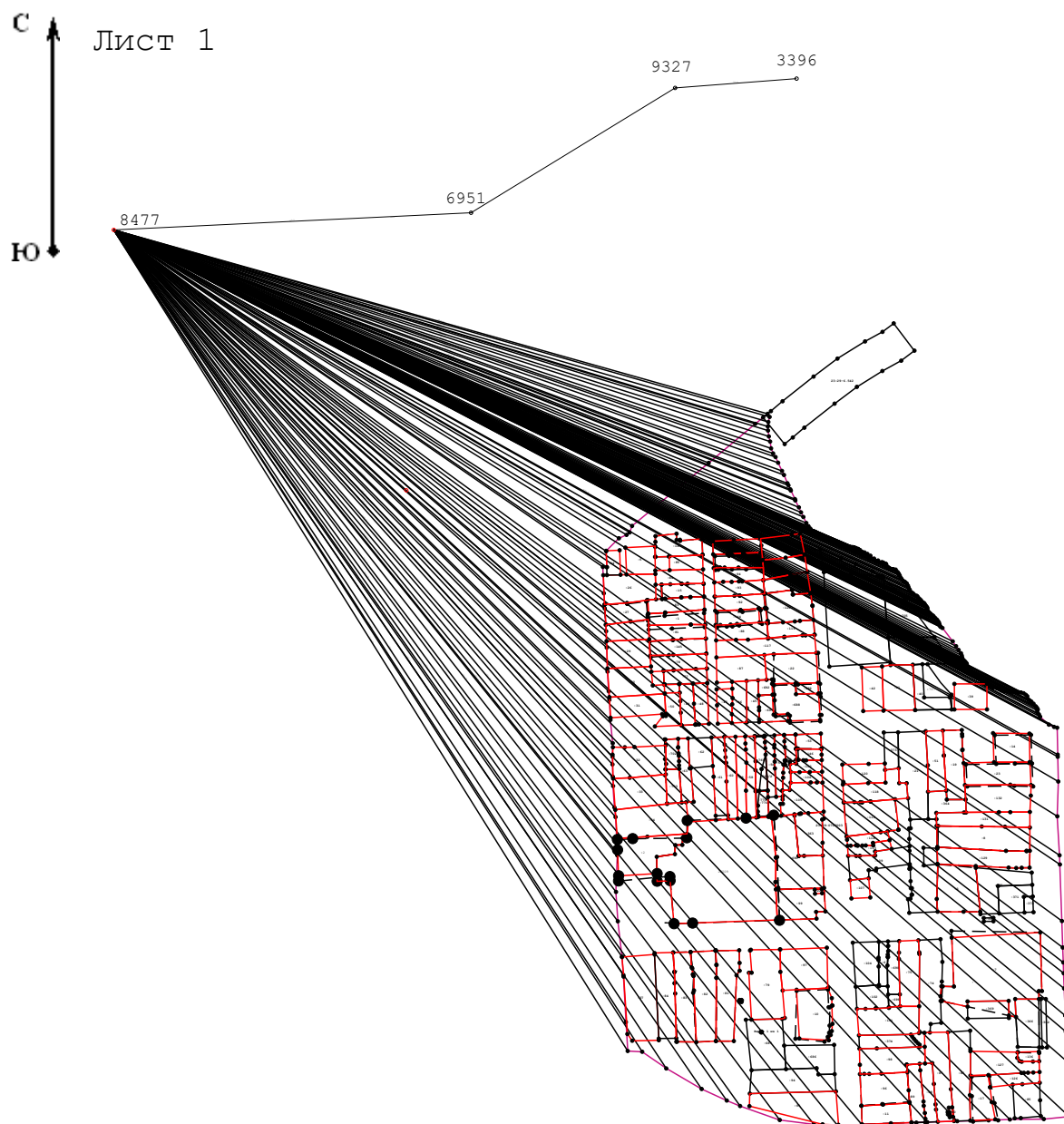
1	2	3	4	5	6	7	8	9
н175О	—	—	—	503 150,43	2 251 360,66	—	Метод спутниковых геодезических измерений (определений)	$\sqrt{(0,07^2 + 0,07^2)} = 0,10$
2. Иные сведения об объекте недвижимости с кадастровым номером							23:29:0702003:265 :	
1.	—							
3. Пояснения к сведениям об объекте недвижимости с кадастровым номером							23:29:0702003:265 :	
1.	—							
1. Сведения о характерных точках контура здания								
вид объекта недвижимости (здание, сооружение, объект незавершенного строительства)								
с кадастровым номером 23:29:0702003:327 :								
Система координат				МСК 23, зона 2			Зона № 1	
Обозначение характерных точек границ	Содержатся в Едином государственном реестре недвижимости			Определены в ходе выполнения комплексных кадастровых работ			Метод определения координат	Формулы, примененные для расчета средней квадратической погрешности определения координат характерных точек (Mt), м, с подставленными в такие формулы значениями и итоговые (вычисленные) значения Mt, м
	координаты, м		Радиус, м	координаты, м		Радиус, м		
	X	Y	R	X	Y	R		
1	2	3	4	5	6	7	8	9
23:29:0702003:327(2)								
н276О	—	—	—	502 839,22	2 251 670,34	—	Метод спутниковых геодезических измерений (определений)	$\sqrt{(0,07^2 + 0,07^2)} = 0,10$
н277О	—	—	—	502 839,32	2 251 673,51	—		
н278О	—	—	—	502 839,71	2 251 686,60	—		
н279О	—	—	—	502 834,65	2 251 686,76	—		
н280О	—	—	—	502 834,39	2 251 677,91	—		
н281О	—	—	—	502 830,60	2 251 678,03	—		
н282О	—	—	—	502 830,39	2 251 670,61	—		

1	2	3	4	5	6	7	8	9
н276О	—	—	—	502 839,22	2 251 670,34	—	Метод спутниковых геодезических измерений (определений)	$\sqrt{(0,07^2 + 0,07^2)} = 0,10$
2. Иные сведения об объекте недвижимости с кадастровым номером							23:29:0702003:327	:
1.	—							
3. Пояснения к сведениям об объекте недвижимости с кадастровым номером							23:29:0702003:327	:
1.	—							
1. Сведения о характерных точках контура здания								
вид объекта недвижимости (здание, сооружение, объект незавершенного строительства)								
с кадастровым номером 23:29:0702003:694 :								
Система координат				МСК 23, зона 2			Зона № 1	
Обозначение характерных точек границ	Содержатся в Едином государственном реестре недвижимости			Определены в ходе выполнения комплексных кадастровых работ			Метод определения координат	Формулы, примененные для расчета средней квадратической погрешности определения координат характерных точек (Mt), м, с подставленными в такие формулы значениями и итоговые (вычисленные) значения Mt, м
	координаты, м		Радиус, м	координаты, м		Радиус, м		
	X	Y	R	X	Y	R		
1	2	3	4	5	6	7	8	9
23:29:0702003:694(2)								
н382О	—	—	—	503 066,20	2 251 207,68	—	Метод спутниковых геодезических измерений (определений)	$\sqrt{(0,07^2 + 0,07^2)} = 0,10$
н383О	—	—	—	503 066,30	2 251 211,28	—		
н384О	—	—	—	503 062,65	2 251 211,39	—		
н385О	—	—	—	503 062,55	2 251 207,79	—		
н382О	—	—	—	503 066,20	2 251 207,68	—		
2. Иные сведения об объекте недвижимости с кадастровым номером							23:29:0702003:694	:
1.	—							
3. Пояснения к сведениям об объекте недвижимости с кадастровым номером							23:29:0702003:694	:
1.	—							

1. Сведения о характерных точках контура				здания				
с кадастровым номером				23:29:0702003:696				
Система координат				МСК 23, зона 2				
Зона №				1				
Обоз- начение харак- терных точек границ	Содержатся в Едином государственном реестре недвижимости			Определены в ходе выполнения комплексных кадастровых работ			Метод определения координат	Формулы, примененные для расчета средней квадратической погрешности определения координат характерных точек (Mt), м, с подставленными в такие формулы значениями и итоговые (вычисленные) значения Mt, м
	координаты, м		Радиус, м	координаты, м		Радиус, м		
	X	Y	R	X	Y	R		
1	2	3	4	5	6	7	8	9
23:29:0702003:696(2)								
н390О	—	—	—	502 654,77	2 251 153,31	—	Метод спутниковых геодезических измерений (определений)	$\sqrt{(0,07^2 + 0,07^2)} = 0,10$
н391О	—	—	—	502 654,71	2 251 157,31	—		
н392О	—	—	—	502 647,02	2 251 157,20	—		
н393О	—	—	—	502 647,07	2 251 153,20	—		
н390О	—	—	—	502 654,77	2 251 153,31	—		
2. Иные сведения об объекте недвижимости с кадастровым номером				23:29:0702003:696				
1.	—							
3. Пояснения к сведениям об объекте недвижимости с кадастровым номером				23:29:0702003:696				
1.	—							

1. Сведения о характерных точках контура				здания				
с кадастровым номером				23:29:0702003:697 : вид объекта недвижимости (здание, сооружение, объект незавершенного строительства)				
Система координат				МСК 23, зона 2		Зона № 1		
Обозначение характерных точек границ	Содержатся в Едином государственном реестре недвижимости			Определены в ходе выполнения комплексных кадастровых работ			Метод определения координат	Формулы, примененные для расчета средней квадратической погрешности определения координат характерных точек (Mt), м, с подставленными в такие формулы значениями и итоговые (вычисленные) значения Mt, м
	координаты, м		Радиус, м	координаты, м		Радиус, м		
	X	Y	R	X	Y	R		
1	2	3	4	5	6	7	8	9
23:29:0702003:697(2)								
н398О	—	—	—	502 659,39	2 251 175,54	—	Метод спутниковых геодезических измерений (определений)	$\sqrt{(0,07^2 + 0,07^2)} = 0,10$
н399О	—	—	—	502 659,62	2 251 179,82	—		
н400О	—	—	—	502 653,32	2 251 180,15	—		
н401О	—	—	—	502 653,10	2 251 175,84	—		
н398О	—	—	—	502 659,39	2 251 175,54	—		
2. Иные сведения об объекте недвижимости с кадастровым номером				23:29:0702003:697 :				
1.	—							
3. Пояснения к сведениям об объекте недвижимости с кадастровым номером				23:29:0702003:697 :				
1.	—							

# Схема геодезических построений



Масштаб 1:10 000

## Условные обозначения:



- Пункт государственной геодезической сети



- Направление геодезических построений при определении координат характерных точек границ земельного участка



- Граница кадастрового квартала

91:01:073004

- Номер кадастрового квартала



Схема границ земельных участков

С  
Ю

Обзорная схема



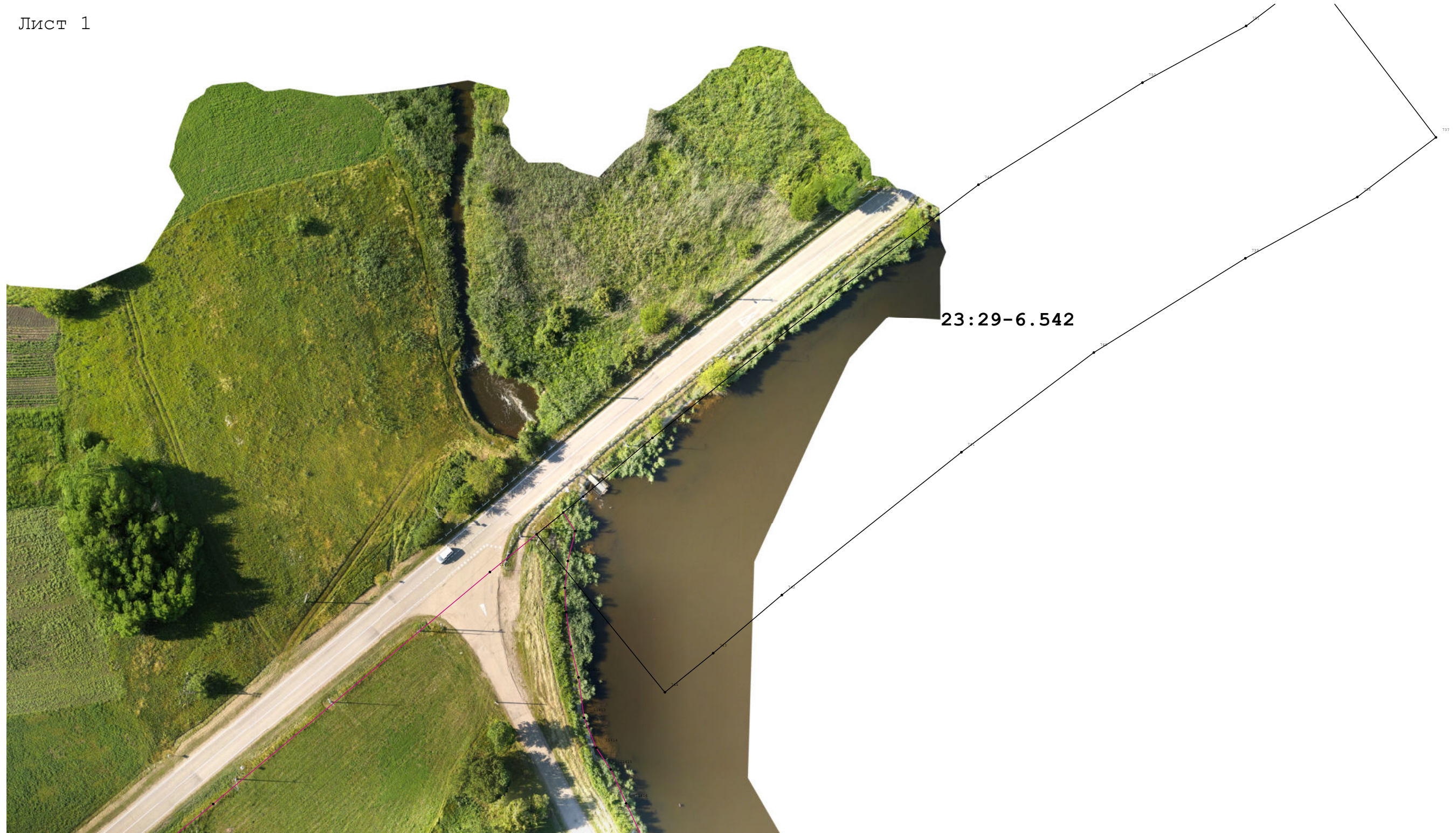
Масштаб 1:6 000



Схема границ земельных участков

С Лист 1

Ю



23:29-6.542

Масштаб 1:1 000


Условные обозначения:

условные обозначения представлены на листе № 15



Схема границ земельных участков

С  
Лист 2  
Ю




Масштаб 1:1 000

Условные обозначения:

условные обозначения представлены на листе № 15





Масштаб 1:1 000

Условные обозначения:

условные обозначения представлены на листе № 15



Схема границ земельных участков



Условные обозначения:

условные обозначения представлены на листе № 15



Схема границ земельных участков



Масштаб 1:1 000

Условные обозначения:

условные обозначения представлены на листе № 15



# Схема границ земельных участков



## Условные обозначения:

условные обозначения представлены на листе № 15



Схема границ земельных участков




Условные обозначения:

условные обозначения представлены на листе № 15



Схема границ земельных участков



Масштаб 1:1 000

Условные обозначения:

условные обозначения представлены на листе № 15



# Схема границ земельных участков



Масштаб 1:1 000

## Условные обозначения:

условные обозначения представлены на листе № 15



Схема границ земельных участков



Условные обозначения:

условные обозначения представлены на листе № 15



# Схема границ земельных участков



Масштаб 1:1 000

## Условные обозначения:

условные обозначения представлены на листе № 15



Схема границ земельных участков



Условные обозначения:

условные обозначения представлены на листе № 15



Схема границ земельных участков








Условные обозначения:

условные обозначения представлены на листе № 15



## Схема границ земельных участков

### Условные обозначения:

-  7 - Существующая точка, имеющиеся в ЕГРН сведения о которой позволяют однозначно определить ее местоположение
-  5 - Прекращающая существование точка, сведения о которой позволяют однозначно определить ее местоположение
-  - Существующая часть границы, имеющиеся в ЕГРН сведения о которой достаточны для определения ее местоположения
-  - Вновь образованная часть границы, сведения о которой достаточны для определения ее местоположения
-  - Граница кадастрового квартала
- :125 - Номер земельного участка
- 23:43:0101012 - Номер кадастрового квартала
- н1О - Обозначение новых точек границ объектов капитального строительства