

ПРОЕКТ ПЛАНИРОВКИ ТЕРРИТОРИИ
для объекта: "Строительство газопровода
высокого давления с пунктом редуцирования газа
к дому культуры по ул. Якубина, 239 в
х.Северокубанском Тбилисского района".

Инв. № подл.	Подп. и дата	Взам. инв. №						Лист
Изм.	Лист	№ док.	Подпись	Дата	ПП		31п-07/08-18	1

Состав проекта планировки территории

Лист	Наименование	Примечание
1 ПП 2 ПП	Состав проекта планировки	
3 ПП	Раздел I. Проект планировки территории. Графическая часть.	
4 ПП 5 ПП	Чертеж красных линий. М 1:1000	
6 ПП 7 ПП	Чертеж границ зон планируемого размещения линейных объектов. М 1:1000	
8 ПП	Раздел II. Положение о размещении линейных объектов.	
9 ПП	1. Введение	
10 ПП	2. Размещение в плане муниципального образования.	
10 ПП 11 ПП	3. Планировочная структура.	
12 ПП	4. Охрана окружающей среды.	
13 ПП	5. Мероприятия по сохранению объектов культурного наследия.	
13 ПП 14 ПП	6. Мероприятия по защите от чрезвычайных ситуаций природного и техногенного характера, в том числе по предупреждению пожарной безопасности и гражданской обороны.	
15 ПП	Раздел III. Материалы по обоснованию проекта планировки территории. Графическая часть.	
16 ПП	Схема расположения элементов планировочной структуры. М 1: 10 000	
17 ПП	Схема использования территории в период подготовки проекта планировки. М 1: 1000	
18 ПП	Схема организации улично-дорожной сети и движения транспорта. М 1: 5000	
19 ПП	Схема вертикальной планировки территории, инженерной подготовки и инженерной защиты М 1:1000	
20 ПП	Схема границ зон с особыми условиями использования территории М 1:10 000	

Инв. № подл.	Подп. и дата	Взам. инв. №	10 ПП						транспорта. М 1: 5000				
			19 ПП						Схема вертикальной планировки территории, инженерной подготовки и инженерной защиты М 1:1000				
			20 ПП						Схема границ зон с особыми условиями использования территории М 1:10 000				
									ПП				31п-07/08-18
									Проект планировки и межевания территории для размещения объекта: "Строительство газопровода высокого давления с пунктом редуцирования газа к дому культуры по ул. Якубина, 239 в х. Северокубанском Тбилисского района".				
			Изм.	Кол.уч.	Лист	№ док.	Подпись	Дата					
			Директор		Якунин				Проект планировки территории для размещения газопровода высокого давления.		Стадия	Лист	Листов
			ГИП		Бородинова				П		1	29	
			Разраб.		Белянкин								
			Н. контр.		Якунин				Состав проекта планировки территории.		Градостроительный центр Тбилисского района		

Состав проекта планировки территории
(продолжение)

<i>Лист</i>	Наименование	<i>Примечание</i>
21 ПП	Схема границ территорий, подверженных риску возникновения чрезвычайных ситуаций природного и техногенного характера М 1:1000	
22 ПП	Схема конструктивных и планировочных решений М 1:1000	
23 ПП	Схема границ территорий объектов культурного наследия М 1:10 000	
24 ПП	Раздел IV. Материалы по обоснованию проекта планировки территории. Пояснительная записка.	
25 ПП 26 ПП	1. Сведения о климатических и метеорологических условиях района строительства.	
27 ПП	2. Особые условия использования территории.	
27 ПП	3. Вертикальная планировка.	
28 ПП 29 ПП	4. Проектное решение.	

Взам. инв. №	
Подп. и дата	
Инв. № подл.	

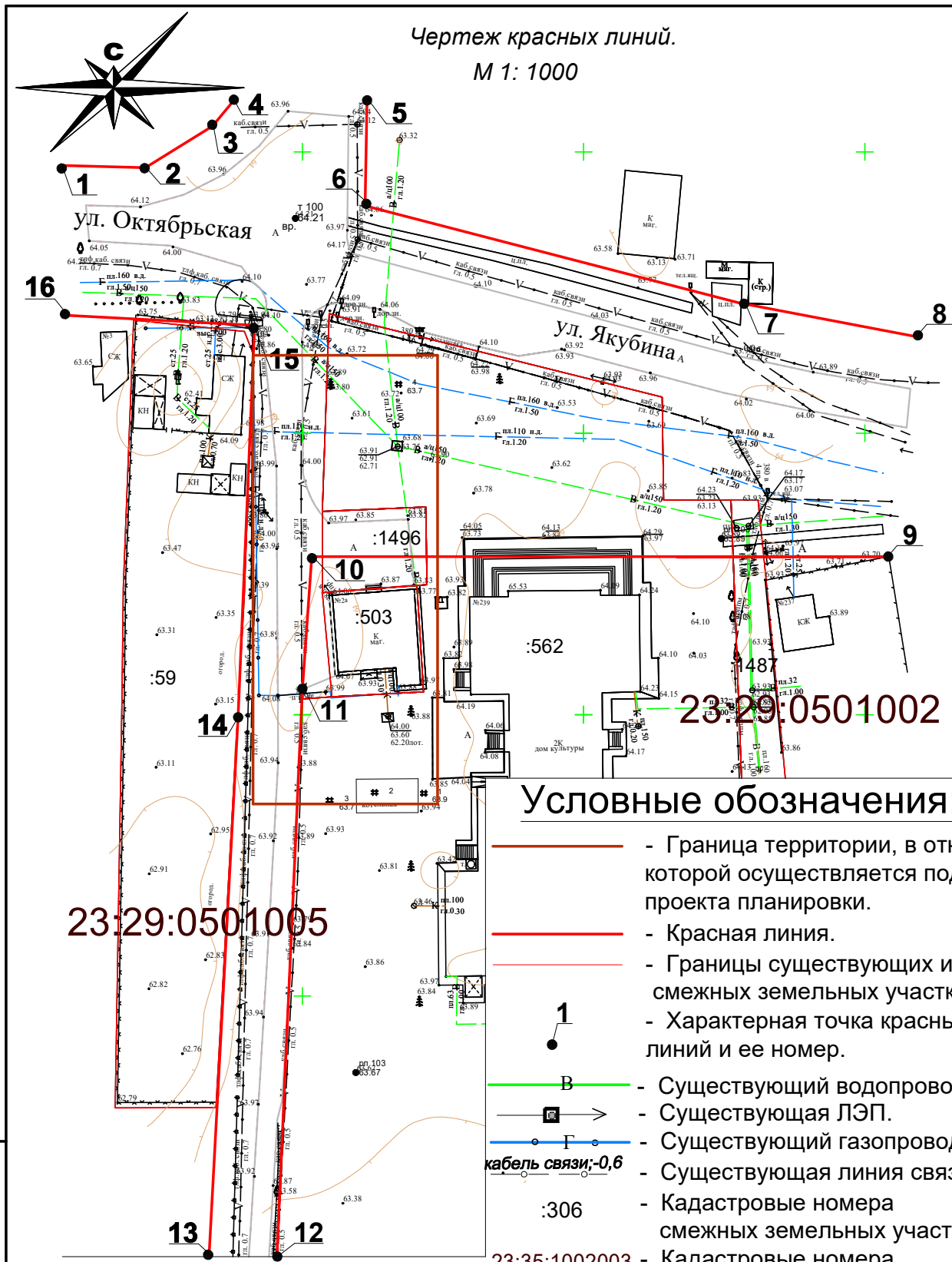
					ПП	31п-07/08-18	Лист
Изм.	Лист	№ док.	Подпись	Дата			2

**РАЗДЕЛ I. Проект планировки территории.
Графическая часть.**

Инв. № подл.	Подп. и дата	Взам. инв. №					
Изм.	Лист	№ док.	Подпись	Дата	ПП	31п-07/08-18	Лист
							3


Чертеж красных линий.

М 1: 1000



Условные обозначения:


- - Граница территории, в отношении которой осуществляется подготовка проекта планировки.
- - Красная линия.
- - Границы существующих и смежных земельных участков.
- - Характерная точка красных линий и ее номер.
- В - Существующий водопровод.
- Г - Существующая ЛЭП.
- Г - Существующий газопровод.
- - Существующая линия связи.
- - Кадастровые номера смежных земельных участков.
- - Кадастровые номера кварталов.

Инв. № подл.	Взам. инв. №	Подп. и дата	<div><div><p>кабель связи;-0,6</p><p>:306</p><p>23:35:1002003</p></div><div><ul style="list-style-type: none">- Существующий газопровод.- Существующая линия связи.- Кадастровые номера смежных земельных участков.- Кадастровые номера кварталов.</div></div>																																																																																		
			<table><tr><td colspan="6">ПП</td><td colspan="4">31п-07/08-18</td></tr><tr><td colspan="10">Проект планировки и межевания территории для размещения объекта: "Строительство газопровода высокого давления с пунктом редуцирования газа к дому культуры по ул. Якубина, 239 в х. Северокубанском Тбилисского района".</td></tr><tr><td>Изм.</td><td>Кол.уч.</td><td>Лист</td><td>№ док.</td><td>Подпись</td><td>Дата</td><td colspan="4" rowspan="4">Раздел I. Проект планировки территории. Графическая часть.</td><td>Стадия</td><td>Лист</td><td>Листов</td></tr><tr><td>Директор</td><td colspan="2">Якунин</td><td></td><td></td><td>П</td><td>4</td><td>29</td></tr><tr><td>ГИП</td><td colspan="2">Бородинова</td><td></td><td></td><td></td><td></td><td></td></tr><tr><td>Разраб.</td><td colspan="2">Белянкин</td><td></td><td></td><td></td><td></td><td></td></tr><tr><td></td><td></td><td></td><td></td><td></td><td></td><td colspan="4" rowspan="2">Чертеж красных линий М 1:1000</td><td colspan="3" rowspan="2">Градостроительный центр Тбилисского района</td></tr><tr><td>Н. контр.</td><td colspan="2">Якунин</td><td></td><td></td><td></td></tr></table>										ПП						31п-07/08-18				Проект планировки и межевания территории для размещения объекта: "Строительство газопровода высокого давления с пунктом редуцирования газа к дому культуры по ул. Якубина, 239 в х. Северокубанском Тбилисского района".										Изм.	Кол.уч.	Лист	№ док.	Подпись	Дата	Раздел I. Проект планировки территории. Графическая часть.				Стадия	Лист	Листов	Директор	Якунин				П	4	29	ГИП	Бородинова							Разраб.	Белянкин													Чертеж красных линий М 1:1000				Градостроительный центр Тбилисского района			Н. контр.	Якунин	
ПП						31п-07/08-18																																																																															
Проект планировки и межевания территории для размещения объекта: "Строительство газопровода высокого давления с пунктом редуцирования газа к дому культуры по ул. Якубина, 239 в х. Северокубанском Тбилисского района".																																																																																					
Изм.	Кол.уч.	Лист	№ док.	Подпись	Дата	Раздел I. Проект планировки территории. Графическая часть.				Стадия	Лист	Листов																																																																									
Директор	Якунин				П					4	29																																																																										
ГИП	Бородинова																																																																																				
Разраб.	Белянкин																																																																																				
						Чертеж красных линий М 1:1000				Градостроительный центр Тбилисского района																																																																											
Н. контр.	Якунин																																																																																				

ПЕРЕЧЕНЬ КООРДИНАТ ХАРАКТЕРНЫХ
ТОЧЕК КРАСНЫХ ЛИНИЙ

Обозначение характерных точек	Координаты, м	
	X	Y
1	510547.5800	2243907.3100
2	510547.2000	2243922.0700
3	510554.5700	2243933.9900
4	510559.4000	2243938.0300
5	510559.4100	2243961.4900
6	510540.4000	2243961.1600
7	510522.9800	2244028.3400
8	510517.0900	2244059.5700
9	510478.0800	2244054.2500
10	510478.0800	2243951.6800
11	510454.5400	2243950.0000
12	510353.6900	2243945.4400
13	510353.7600	2243933.3800
14	510449.3900	2243938.5600
15	510518.7300	2243941.4700
16	510520.9500	2243907.7200

Инв. № подл.	Подп. и дата	Взам. инв. №						Лист	
Изм.	Лист	№ докум.	Подпись	Дата	ПП			31п-07/08-18	5



Чертеж границ зон планируемого размещения линейных объектов
М 1: 1000



Условные обозначения:

- Граница зоны планируемого размещения проектируемого газопровода.
- Зона размещения проектируемого газопровода.
- 1 — Характерная точка зоны размещения газопровода.
- Красная линия.
- Границы существующих и смежных земельных участков.
- В — Существующий водопровод.
- Существующая ЛЭП.
- Г — Существующий газопровод.
- кабель связи; -0,6 — Существующая линия связи.

23:29:0501005

23:29:0501002

Инв. № подл.	Изм.	Кол.уч.	Лист	№ док.	Подпись	Дата	ПП	31п-07/08-18	Стадия	Лист	Листов				
Изм.	Кол.уч.	Лист	№ док.	Подпись	Дата	Директор	Якунин	ГИП	Бородинова	Разраб.	Белянкин	Н. контр.	Якунин	Чертеж границ зон планируемого размещения линейных объектов М 1:1000	Градостроительный центр Тбилисского района
Инв. № подл.	Изм.	Кол.уч.	Лист	№ док.	Подпись	Дата	ПП	31п-07/08-18	Стадия	Лист	Листов				
Подп. и дата							Проект планировки и межевания территории для размещения объекта: "Строительство газопровода высокого давления с пунктом редуцирования газа к дому культуры по ул. Якубина, 239 в х. Северокубанском Тбилисского района".								
Взам. инв. №							ПП	31п-07/08-18							

ПЕРЕЧЕНЬ КООРДИНАТ ХАРАКТЕРНЫХ
ТОЧЕК ЗОНЫ РАЗМЕЩЕНИЯ ЛИНЕЙНОГО ОБЪЕКТА

Обозначение характерных точек	Координаты, м	
	X	Y
1	510511.3600	2243969.5600
2	510503.4100	2243966.4200
3	510470.4400	2243945.4400
4	510446.7100	2243945.8300
5	510446.8700	2243952.7900
6	510454.8700	2243952.6700
7	510455.3400	2243972.6600
8	510435.3500	2243972.9800
9	510434.8800	2243952.9802
10	510442.8703	2243952.8600
11	510442.6100	2243941.9000
12	510471.5700	2243941.4300
13	510505.2300	2243962.8400
14	510512.8300	2243965.8400

Взам. инв. №	
Подп. и дата	
Инв. № подл.	

					ПП	31п-07/08-18	Лист
							7
Изм.	Лист	№ докум.	Подпись	Дата			